Accident de la circulation avec blessés à Yvonand

Publié le 26.09.15

Vendredi 25 septembre 2015, en début de soirée, un accident de la circulation impliquant une voiture est survenu sur la route Yverdon-les-Bains - Cheyres. Le conducteur et les deux passagères ont été blessés et acheminés dans différents établissements hospitaliers vaudois. Leurs jours ne sont pas en danger.

Vendredi 25 septembre 2015, vers 18h00, une voiture à plaques vaudoises qui circulait d'Yverdon en direction de Cheyres, sur la route cantonale (RC402b), à la sortie d'Yvonand, lieu-dit Le Russalet, a dévié sur la gauche, probablement à cause d'un assouplissement du chauffeur, a roulé sur la bande herbeuse, a dévalé le talus avant de terminer sa course contre un arbre. Les passagers avant, bloqués dans l'habitacle, ont dû être désincarcérés. Le conducteur, blessé, a été conduit dans les Etablissements Hospitaliers du Nord Vaudois, à Yverdon-les-Bains, par ambulance. Il s'agit d'un suisse de 75 ans, domicilié dans le Nord vaudois. Les deux passagères, blessées, ont été conduites au CHUV par ambulance et par hélicoptère. Elles sont suisses et respectivement âgées de 79 et de 93 ans. Elles sont domiciliées dans la même région que le conducteur. La route a été fermée à la circulation jusqu'à 20h30. Une déviation a été mise en place.

Le constat, afin de déterminer précisément les circonstances de l'accident, a été effectué par le Centre de gendarmerie mobile (CGM) du Nord.

Bonjour messieurs

je fais une recherche sur les accidents des automobilistes vieux en relation des émetteurs du réseaux mobile.

Dans le cas de l'automobiliste de 75 ans qui est sortie de la route en sortand d'Yvonnand j'aimerais bien savoir un lieu plus precis de l'accident.
Im me servent tres bien les coordinates du gis federal.
Si cela n'est pas possible, vous pourriez me dire la distance depuis une adresse connue a la route.

Je vous remercie beaucoup de votre aide. Hansueli Stettler

Voici les coordonnées : X : 548332 Y : 183476 Meilleures salutations

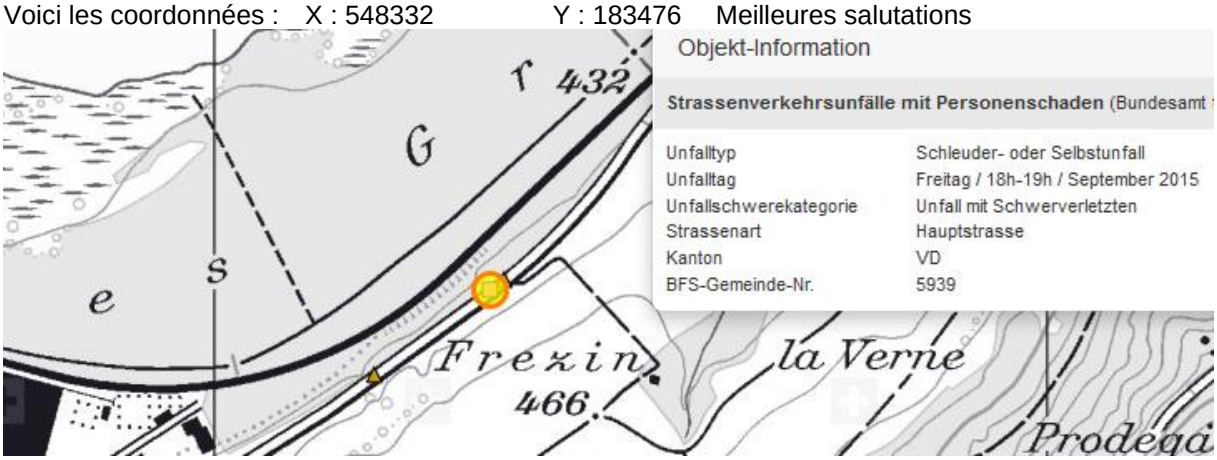

Chemin des Colons
Avenue de la Gare
Chemin du Petit Marais
Rue du Marais
Grand Rue
Chemin des Cerisiers
Yvonand
Rue des Pâquis
Chemin du Réservoir
Rue de la Bauma

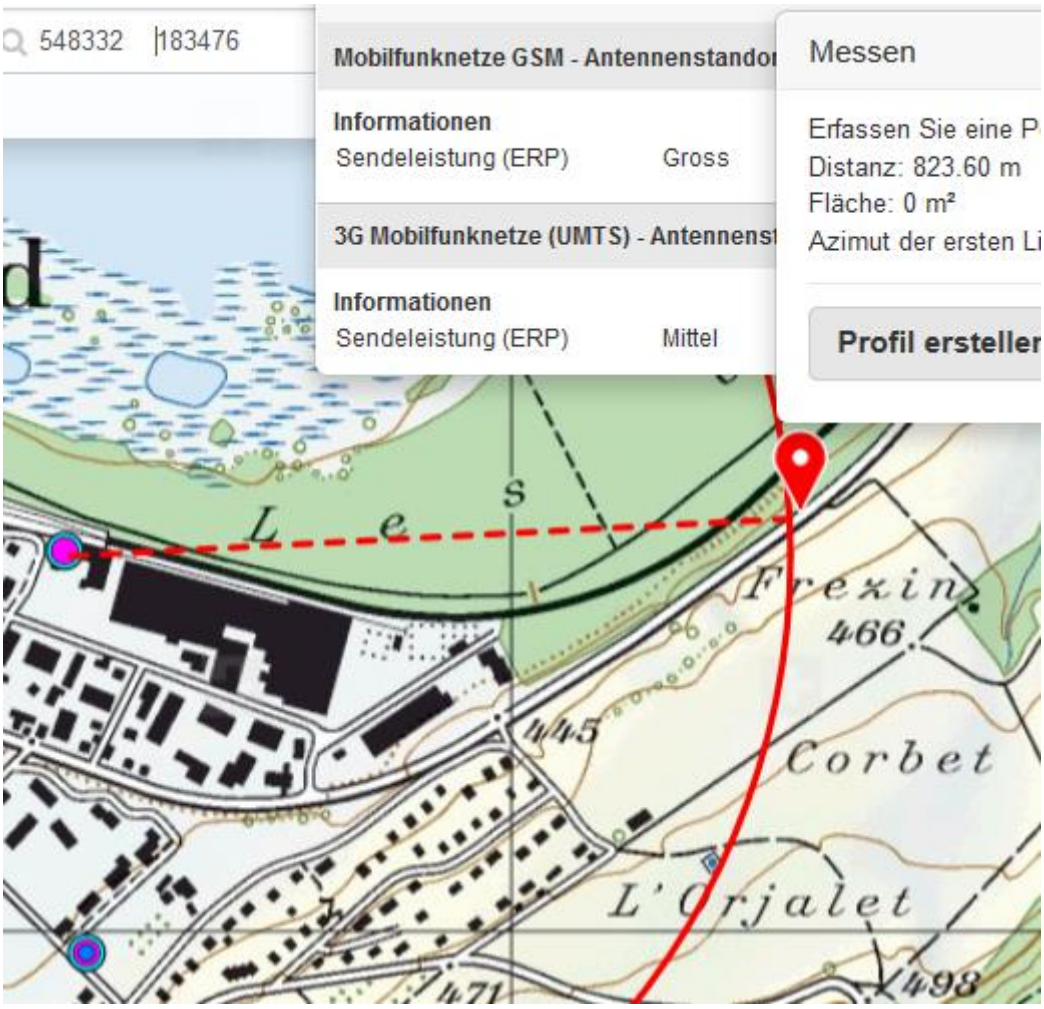
548332
183476
Mobilfunknetze GSM - Antennenstandor
Informationen
Sendeleistung (ERP)
Gross
3G Mobilfunknetze (UMTS) - Antennenst
Informationen
Sendeleistung (ERP)
Mittel
Messen
Erfassen Sie eine P
Distanz: 823.60 m
Fläche: 0 m²
Azimut der ersten Li
Profil ersteller
Les
Frezin
466
445
Corbet
L'Orjalet
498
471

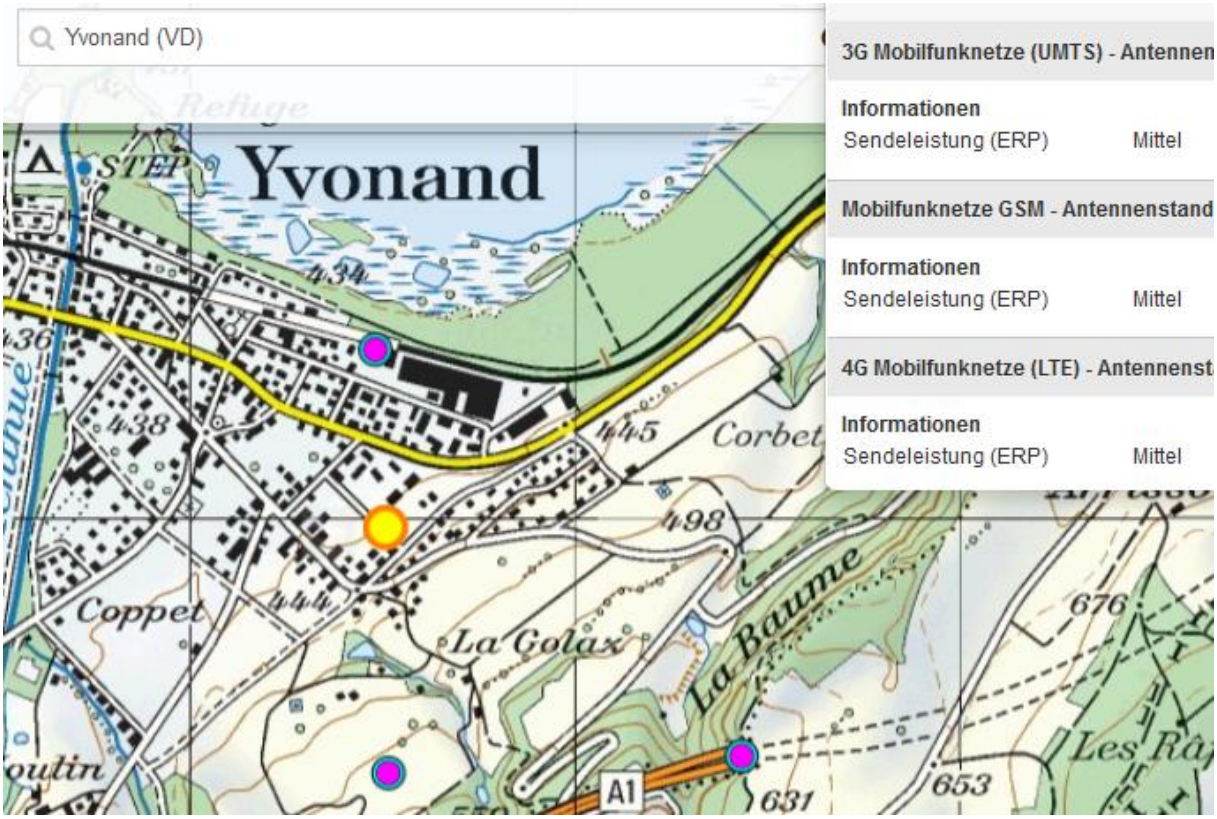
Yvonand (VD)
3G Mobilfunknetze (UMTS) - Antennen
Informationen
Sendeleistung (ERP) Mittel
Mobilfunknetze GSM - Antennenstand
Informationen
Sendeleistung (ERP) Mittel
4G Mobilfunknetze (LTE) - Antennenst
Informationen
Sendeleistung (ERP) Mittel
Yvonand
Corbet
Coppet
La Golax
La Baume
A1

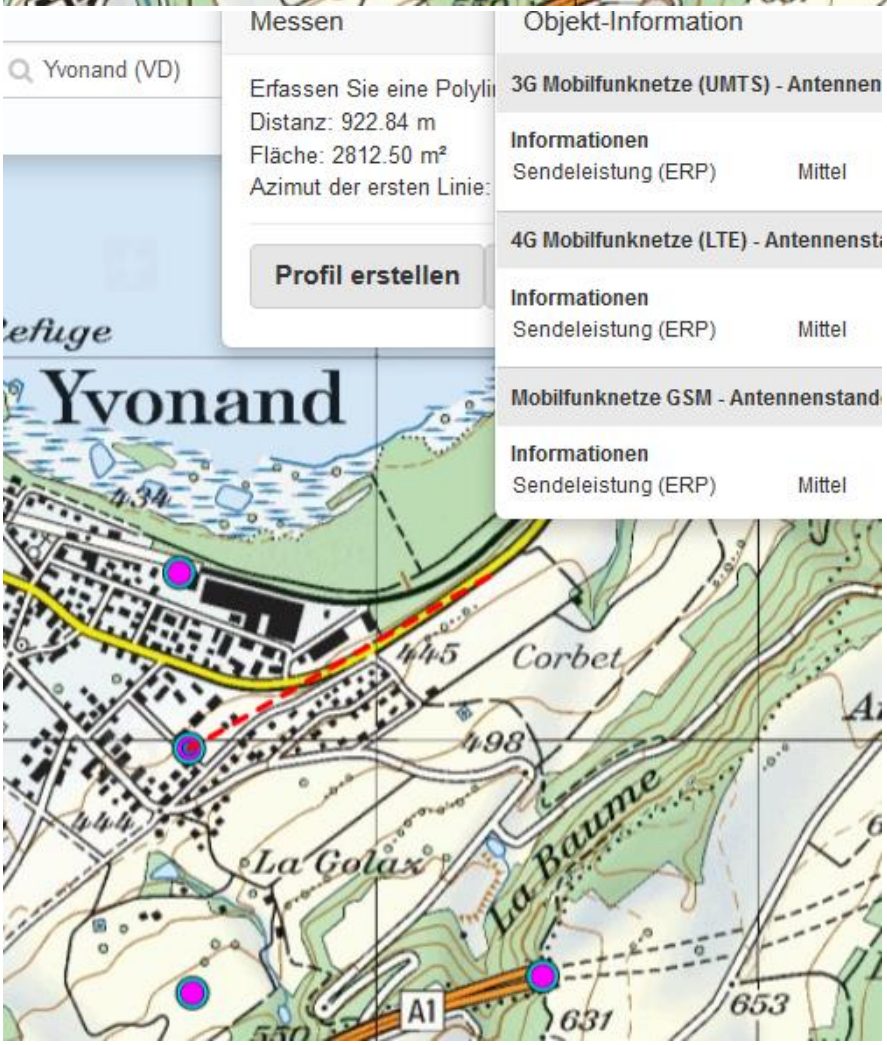
Messen
Objekt-Information
Yvonand (VD)
Erfassen Sie eine Polyli
Distanz: 922.84 m
Fläche: 2812.50 m²
Azimut der ersten Linie:
Profil erstellen
3G Mobilfunknetze (UMTS) - Antennen
Informationen
Sendeleistung (ERP) Mittel
4G Mobilfunknetze (LTE) - Antennenst
Informationen
Sendeleistung (ERP) Mittel
Mobilfunknetze GSM - Antennenstand
Informationen
Sendeleistung (ERP) Mittel
Yvonand
Corbet
La Golax
La Baume
A1

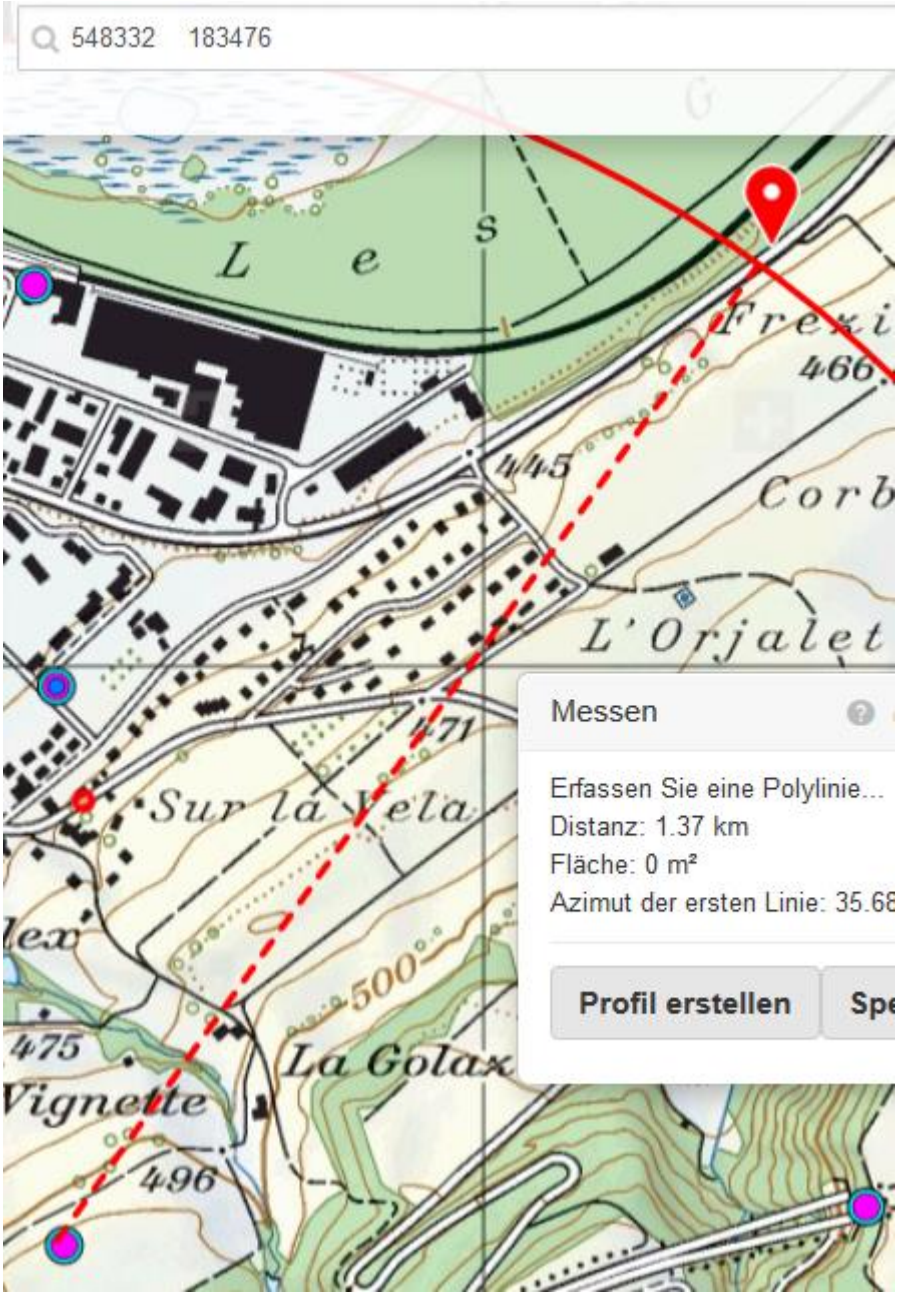
548332 183476
Messen
Erfassen Sie eine Polylinie...
Distanz: 1.37 km
Fläche: 0 m²
Azimut der ersten Linie: 35.68
Profil erstellen
Spe
L'Orjalet
Sur la Vela
La Golax
Vignette
466
445
471
500
475
496

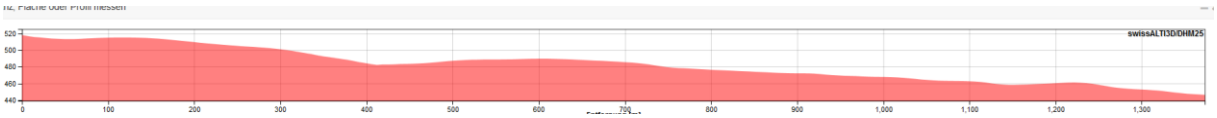
swissALTI3D/DHM25
520
500
480
460
440
0
100
200
300
400
500
600
700
800
900
1,000
1,100
1,200
1,300

Strasse neigt sich die letzten 250m bis zum Unfallort, d.h Exposition durch Antenne 3 bleibt gleichmässig

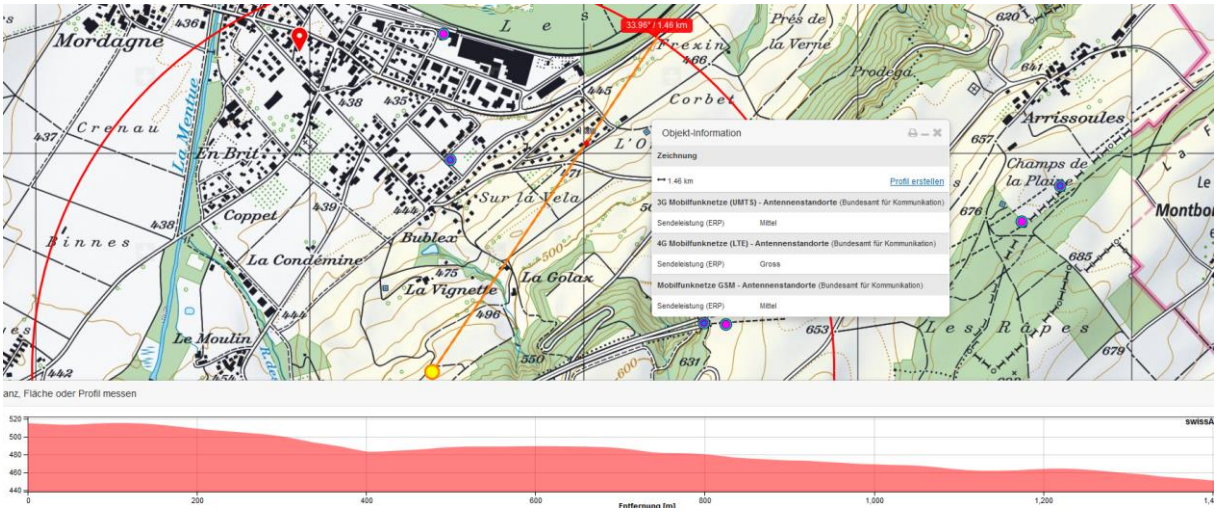

Download 10.2.18 neu LTE gross dabei. Alt 2015_ UMTS mittel, GSM gross 1.470 m

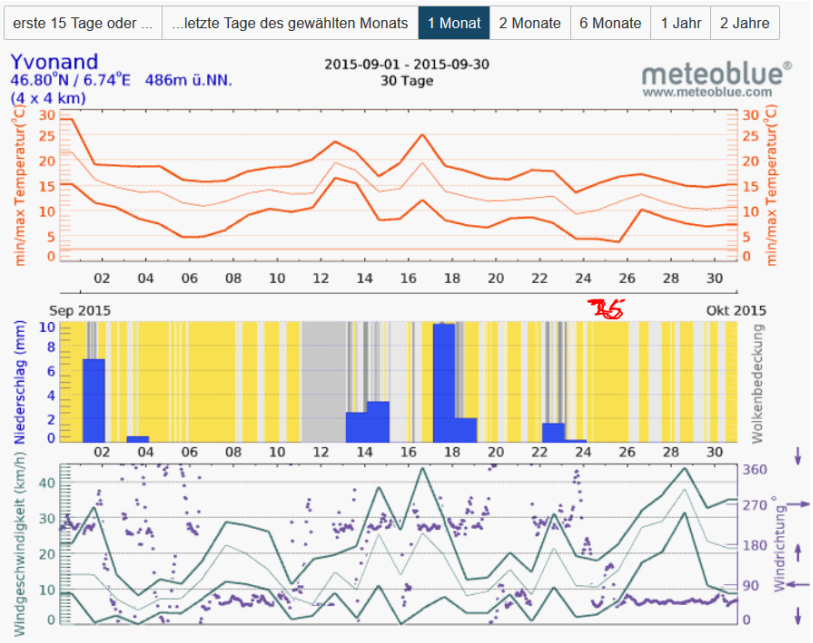
erste 15 Tage oder ...
...letzte Tage des gewählten Monats
1 Monat
2 Monate
6 Monate
1 Jahr
2 Jahre
Yvonand
46.80°N / 6.74°E 486m ü.NN.
(4 x 4 km)
2015-09-01 - 2015-09-30
30 Tage
meteoblue
www.meteoblue.com
min/max Temperatur(°C)
Sep 2015
Okt 2015
Niederschlag (mm)
Wolkenbedeckung
Windgeschwindigkeit (km/h)
Windrichtung °