Wavre – accident de circulation dégâts matériels

29.05.2016

Dimanche 29 mai à 1945, une voiture conduite par une habitante de Wavre, âgée de 71 ans, circulait sur la Grand'Rue à Wavre, en direction est. A un moment donné, elle heurta la bordure du trottoir sis à gauche de la route, percuta une haie, et termina sa course sur le toit, au milieu de la chaussée. Dégâts matériels.

Bonjour M. Rochaix

Bonjour,

J'ai pu retrouver cet accident, je vous transmets le lieu et la direction.

Meilleures salutations

R. Solis

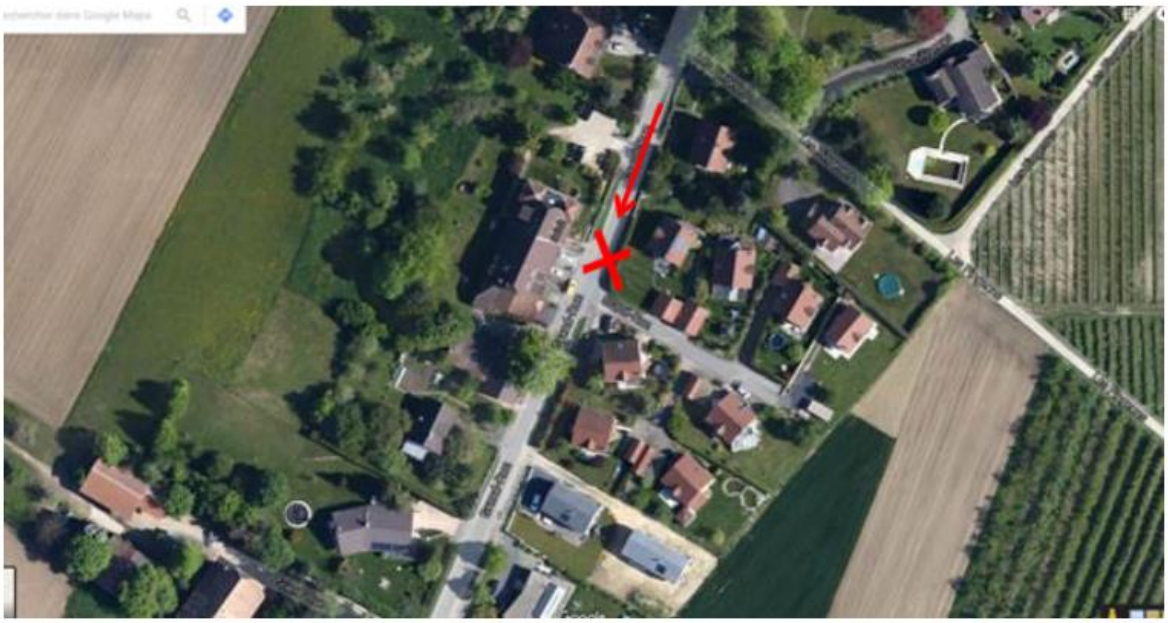

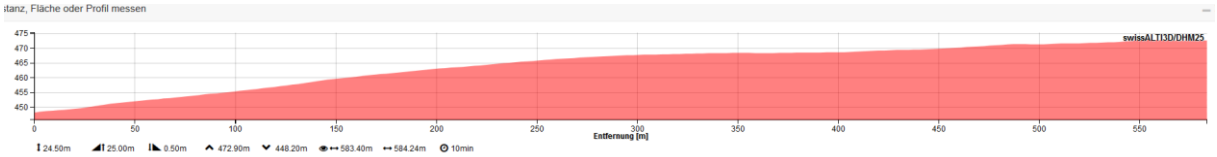

Sender faktisch auf gleicher Höhe am Unfallort.



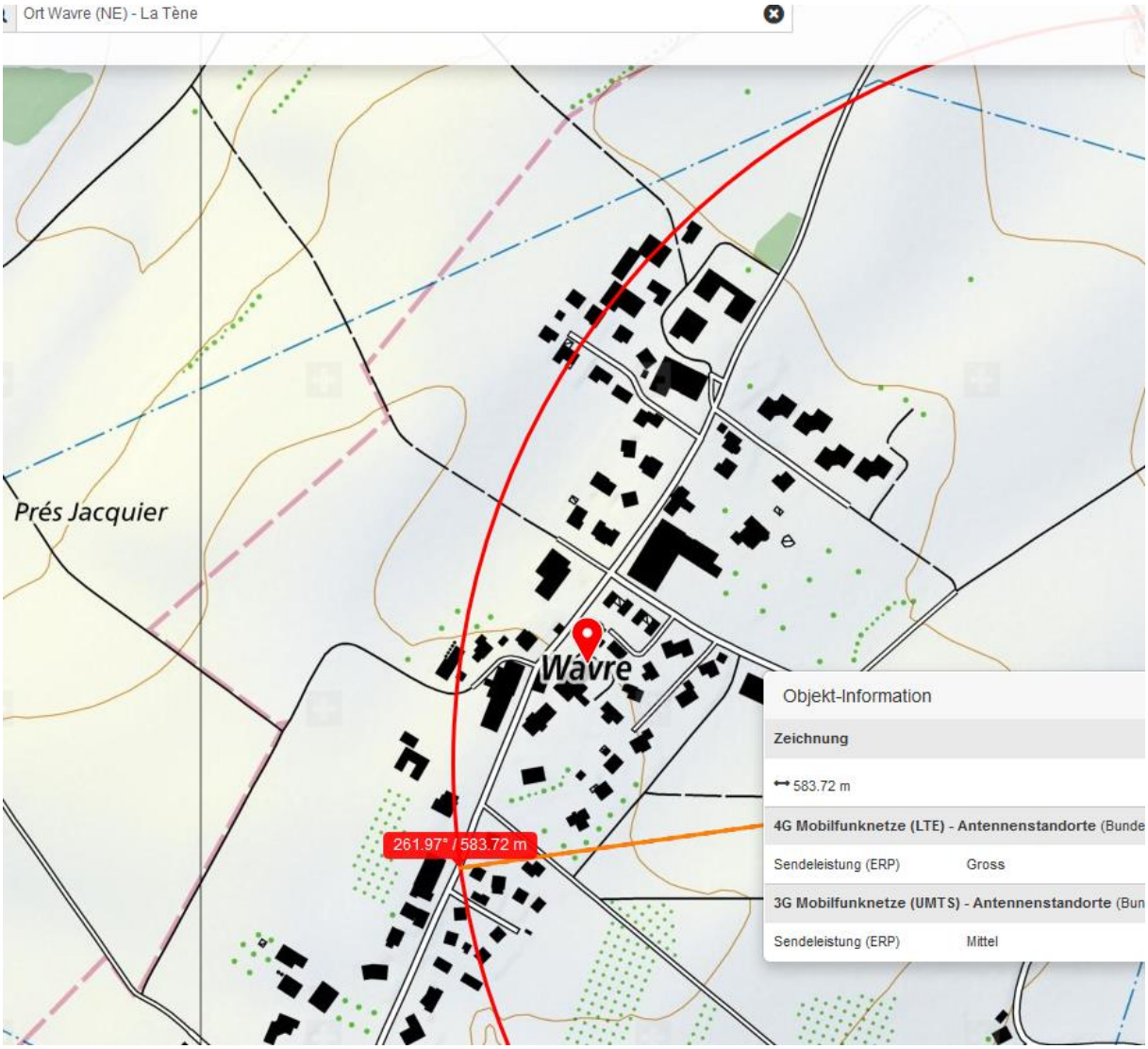
Ort Wavre (NE) - La Tène
Prés Jacquier
Wavre
261.97° / 583.72 m
Objekt-Information
Zeichnung
583.72 m
4G Mobilfunknetze (LTE) - Antennenstandorte (Bunde
Sendeleistung (ERP) Gross
3G Mobilfunknetze (UMTS) - Antennenstandorte (Bun
Sendeleistung (ERP) Mittel

Grand-Rue
© 2016 Google
47°01'22.84" N 7°01'11.13" O Höhe 484 m

unkten am Boden messen
667,25 Meter
667,54
207,22 Grad
Speichern
Löschen
Les Pacots
Les Champs-Capitan
Grand-Rue
Les Pingeons
Wavre
2009

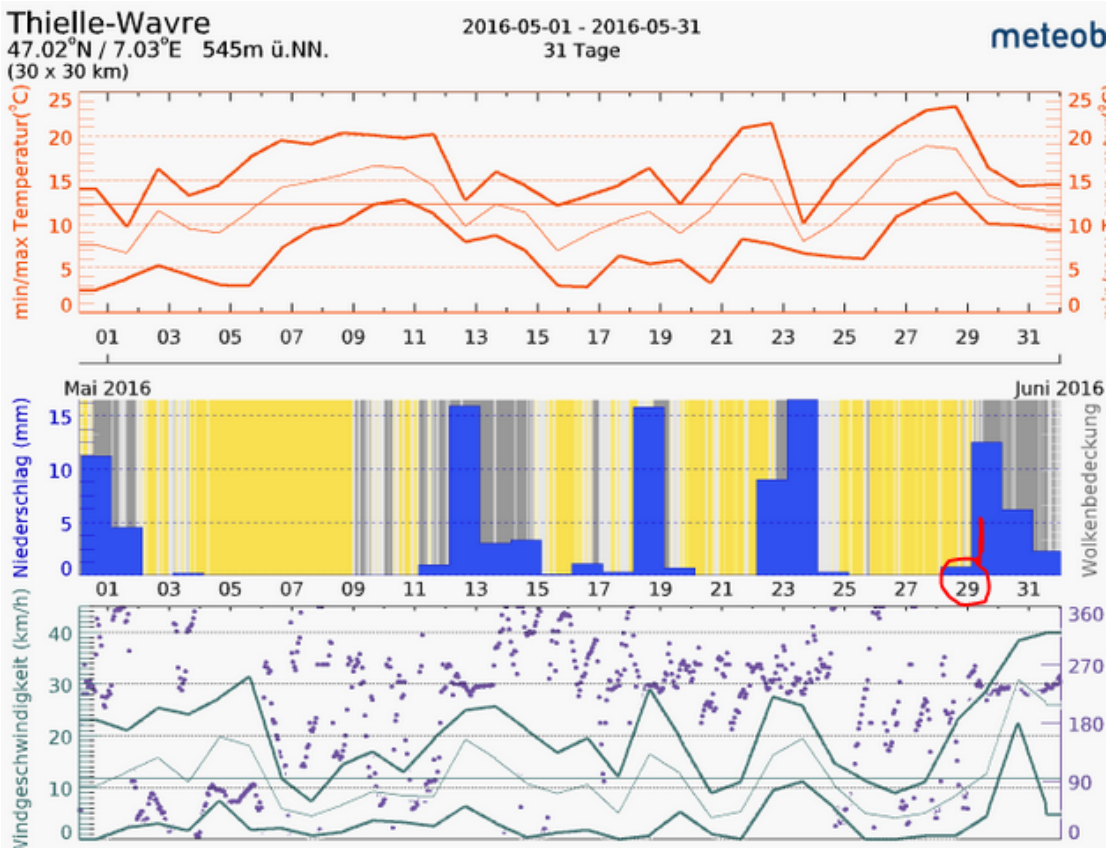
Thielle-Wavre
47.02°N / 7.03°E 545m ü.NN.
(30 x 30 km)
2016-05-01 - 2016-05-31
31 Tage
meteob
min/max Temperatur(°C)
Mai 2016
Juni 2016
Niederschlag (mm)
Wolkenbedeckung
Windgeschwindigkeit (km/h)