# Rueun: Frontalkollision fordert vier Verletzte

28.10.2016

**Auf der Oberalpstrasse in Rueun sind am Freitagnachmittag zwei Personenwagen frontal kollidiert. Vier Personen wurden verletzt, eine davon schwer.**

Ein 80-jähriger Personenwagenlenker fuhr kurz nach 14 Uhr von Ilanz **Richtung Disentis**. Auf der Höhe von Rueun geriet er auf die Gegenfahrbahn. Der Lenker des entgegenkommenden Personenwagenlenkers versuchte vergeblich auszuweichen und die beiden Fahrzeuge kollidierten frontal miteinander. Der Richtung Ilanz fahrende Personenwagen mit drei Insassen geriet über den Strassenrand hinaus und kam im Abhang zum Stillstand. Während beide Lenker in ihren Fahrzeugen eingeklemmt wurden, konnten die beiden Mitfahrenden selbständig aussteigen. Mit Brechwerkzeug wurden die Eingeklemmten von der Strassenrettung der Feuerwehr Ilanz befreit. Das Rettungsteam Surselva versorgte die Verletzten notfallmedizinisch und überführte drei Personen mit der Ambulanz ins Spital nach Ilanz. Der schwer verletzte 80-jährige Mann wurde mit der Rega ins Kantonsspital Graubünden nach Chur überführt. Die Kantonspolizei Graubünden leitete den Verkehr während der Bergungsarbeiten für mehr als zwei Stunden durch Rueun um.



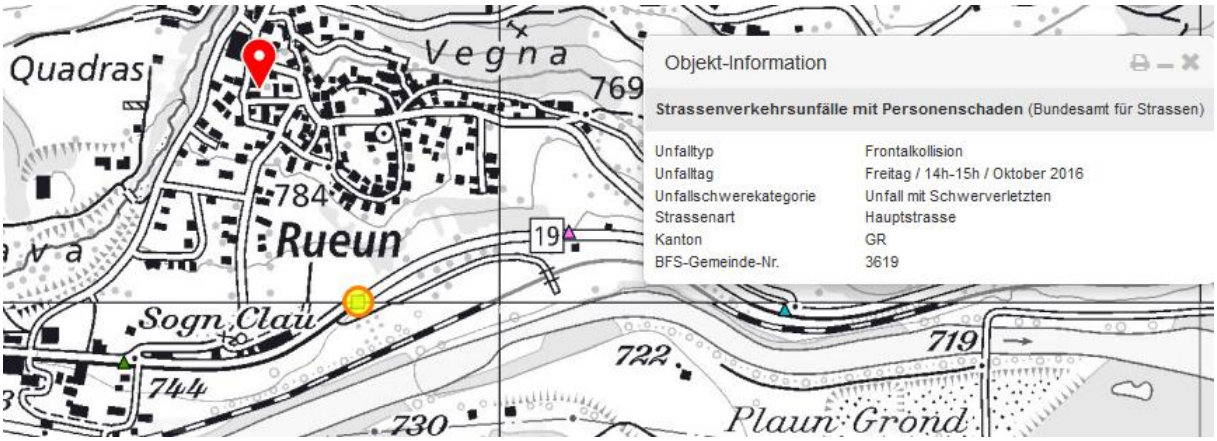
Quadras
Vegna
769
784
Rueun
19
Sogn Clau
744
722
719
730
Plaun Grond
Objekt-Information
Strassenverkehrsunfälle mit Personenschaden (Bundesamt für Strassen)
Unfalltyp Frontalkollision
Unfalltag Freitag / 14h-15h / Oktober 2016
Unfallschwerekategorie Unfall mit Schwerverletzten
Strassenart Hauptstrasse
Kanton GR
BFS-Gemeinde-Nr. 3619

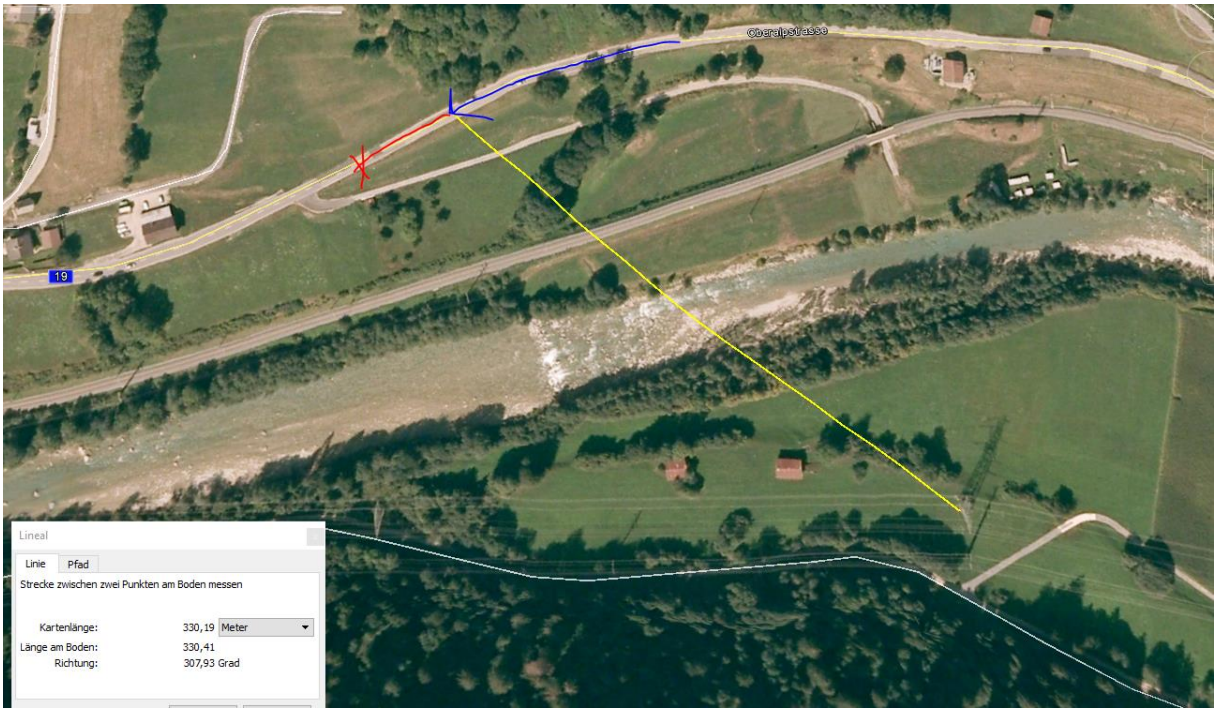
Oberalpstrasse
19
Lineal
Linie
Pfad
Strecke zwischen zwei Punkten am Boden messen
Kartenlänge: 330,19 Meter
Länge am Boden: 330,41
Richtung: 307,93 Grad



Sender in Bildmitte, Exposition in Kurve links - fast gleicher Abstand

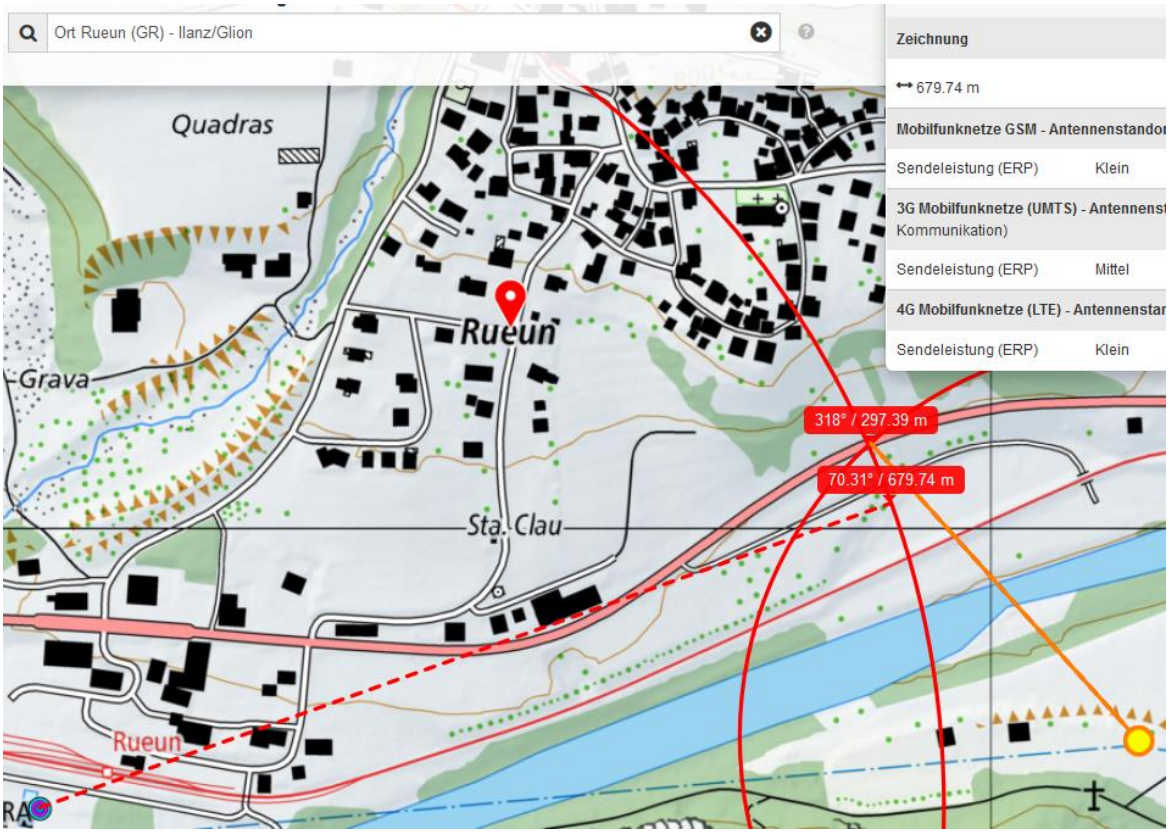
Ort Rueun (GR) - Ilanz/Glion
Zeichnung
679.74 m
Mobilfunknetze GSM - Antennenstandor
Sendeleistung (ERP) Klein
3G Mobilfunknetze (UMTS) - Antennens
Kommunikation)
Sendeleistung (ERP) Mittel
4G Mobilfunknetze (LTE) - Antennenstar
Sendeleistung (ERP) Klein
Quadras
Rueun
Grava
318° / 297.39 m
70.31° / 679.74 m
Sta. Clau
Rueun

Se 2 frontal neben RHB Station Rueun, am Unfallort nicht hauptwirksam, vorher in der Linkskurve sicher.  (Ca.  850m)

Senderichtung ca. 80°, frontal für Fahrer - und gezielt auf Verlauf der  RHB-Trasse, hier gezeigte Beeinflussung der Strecke frontal

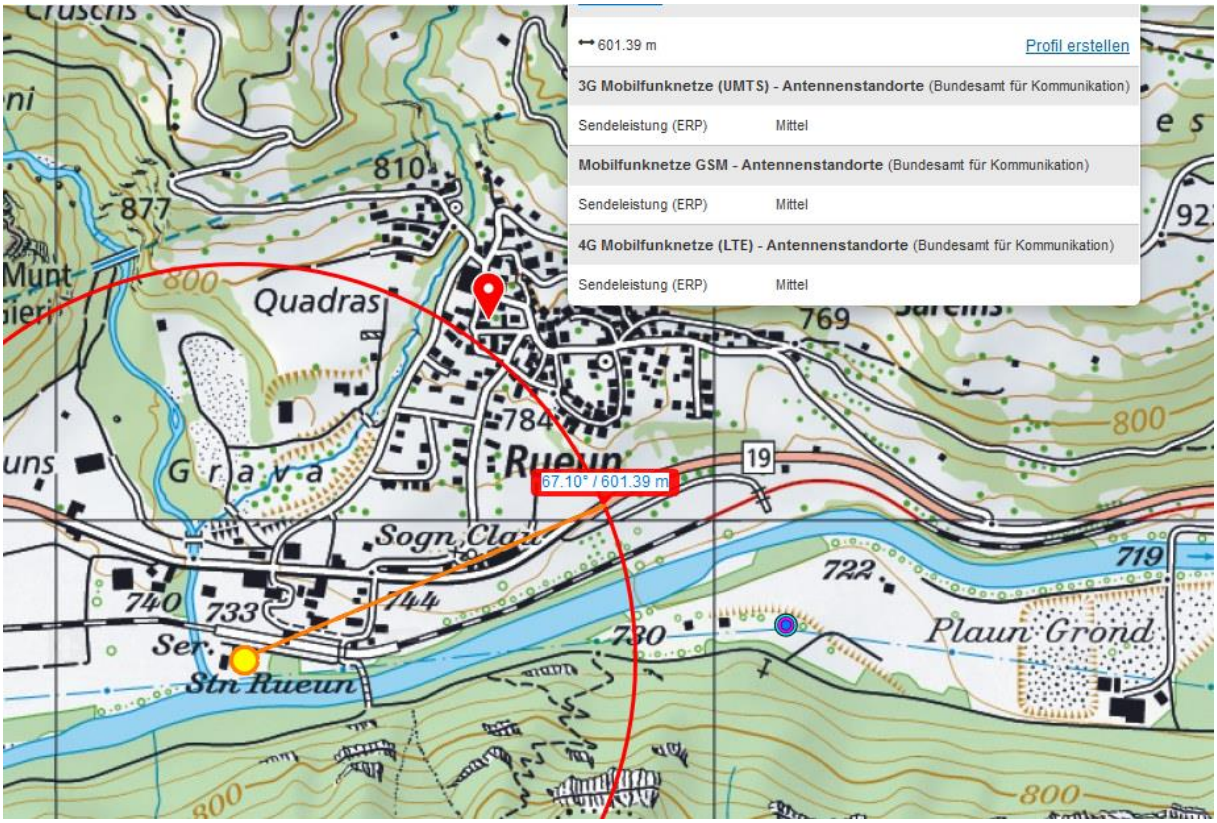


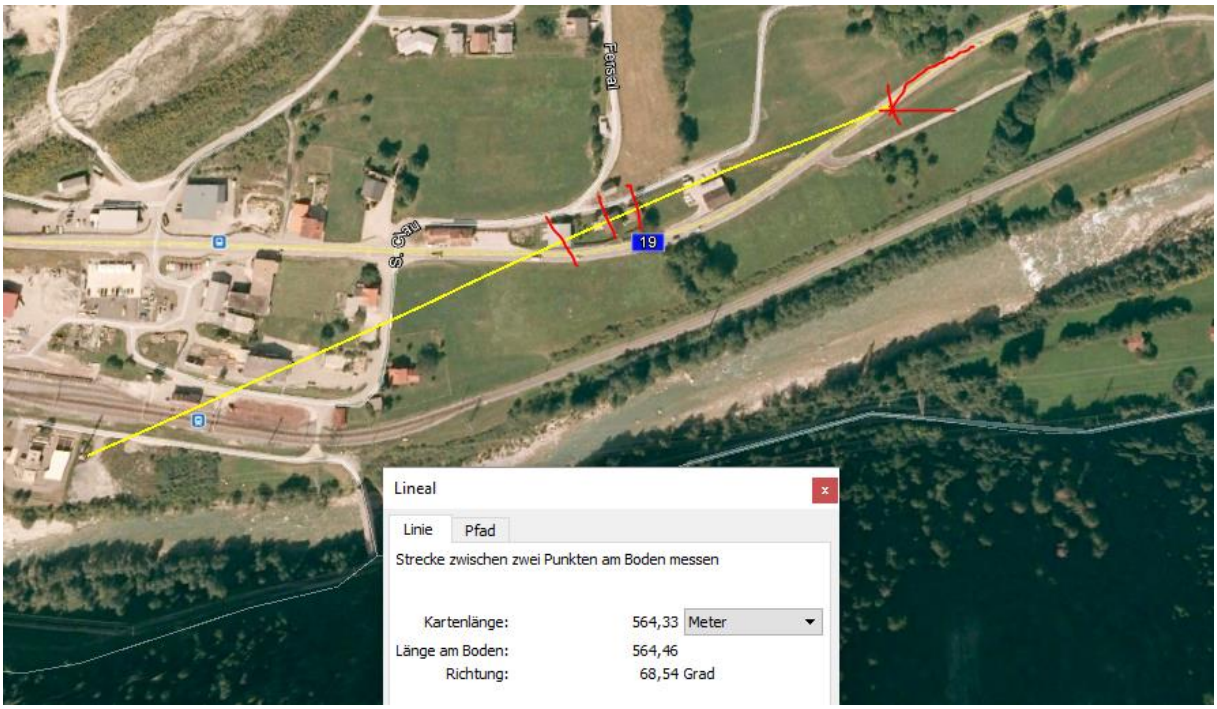


Dieser Sender wird durch 3 (Holz-) Gebäude stark gedämpft