

Accident mortel de la circulation sur l'A16

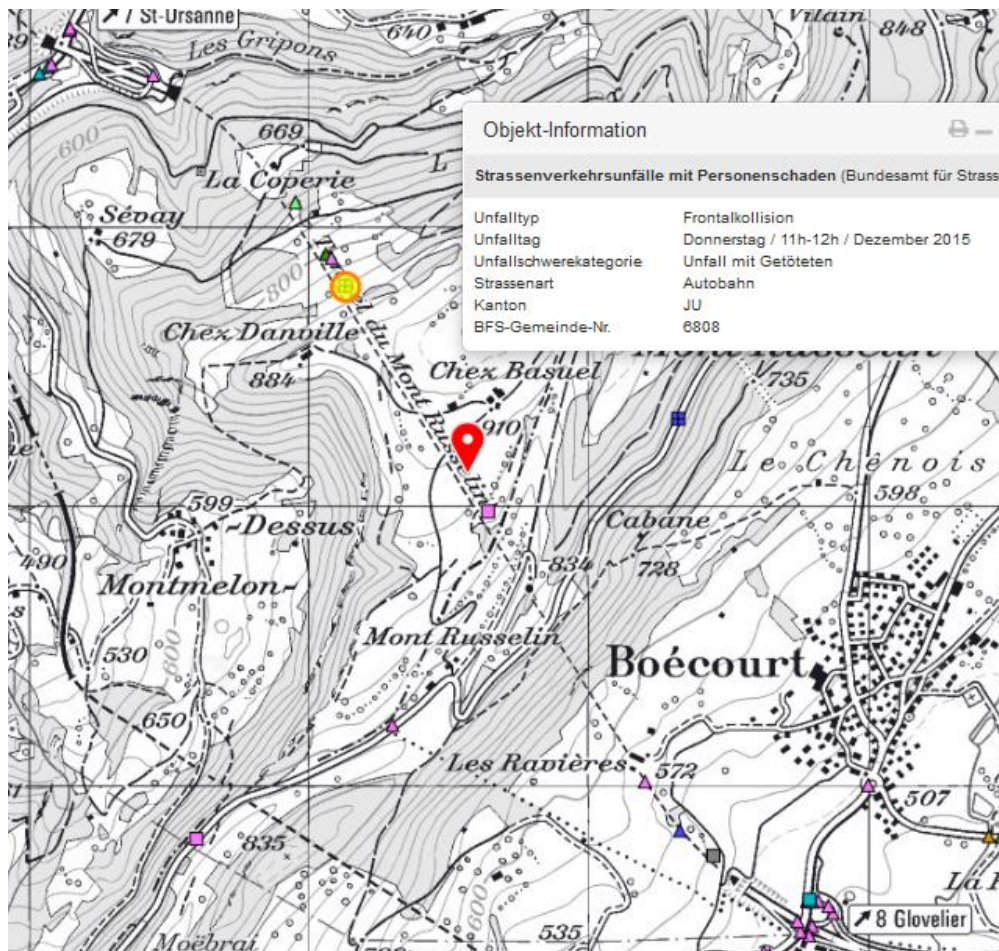
Jeudi 10 décembre 2015, un automobiliste circulait sur l'autoroute A16, dans le tunnel du Mt-Russelin, en direction de St-Ursanne. Pour une raison que l'enquête devra déterminer, il a dévié de sa trajectoire et a franchi la ligne de sécurité, avant de percuter le flanc gauche d'une remorque tractée par un véhicule utilitaire. Dans la seconde suivante, la voiture percutait frontalement, avec une rare violence, la voiture qui suivait le bus et la remorque.

Grièvement blessés, les deux conducteurs des voitures devaient être désincarcérés de leur véhicule, puis étaient acheminés par les ambulanciers à la Caquerelle, en haut des Rangiers. A cet endroit se trouvaient deux hélicoptères de la Rega, qui n'ont pu intervenir plus près de l'accident en raison du brouillard.

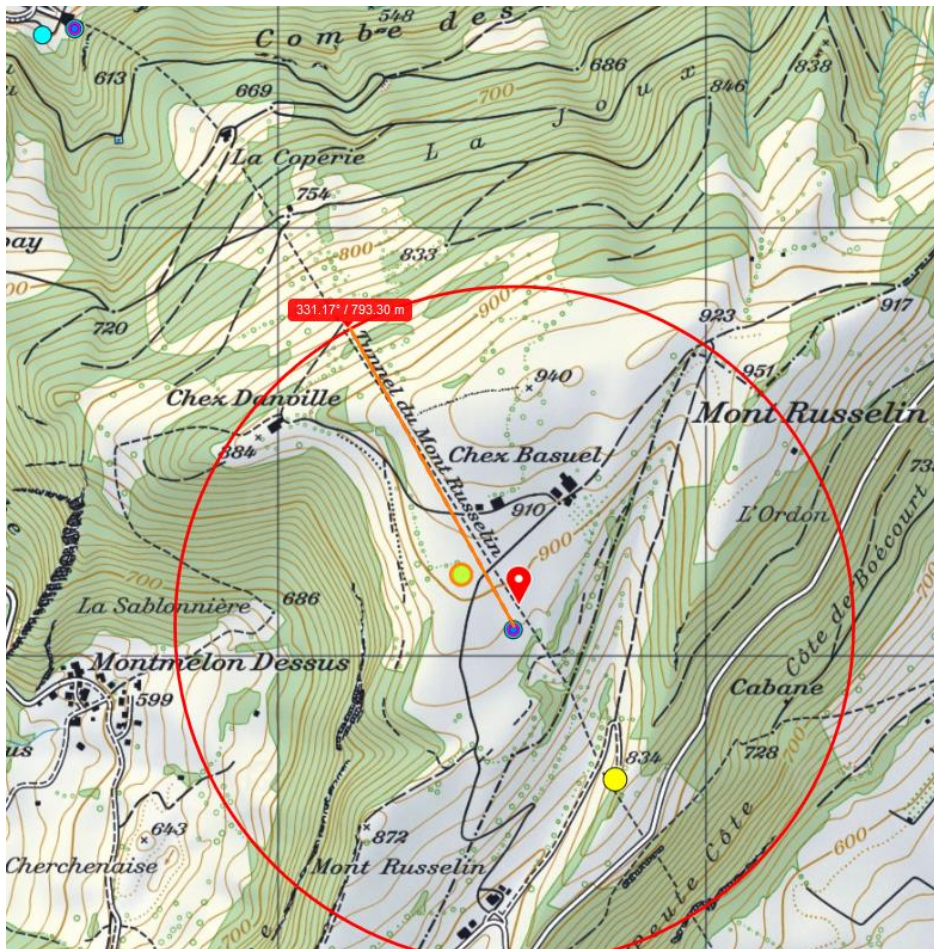
Malheureusement, le conducteur non fautif devait décéder durant le trajet en ambulance. Le conducteur fautif a pu être héliporté dans un établissement universitaire. Quant au conducteur du convoi routier léger dont la remorque a été accidentée, il n'a heureusement pas été blessé et a pu stopper son convoi sans problème juste après le choc.

Un important dispositif a été déployé pour les besoins de cette intervention.

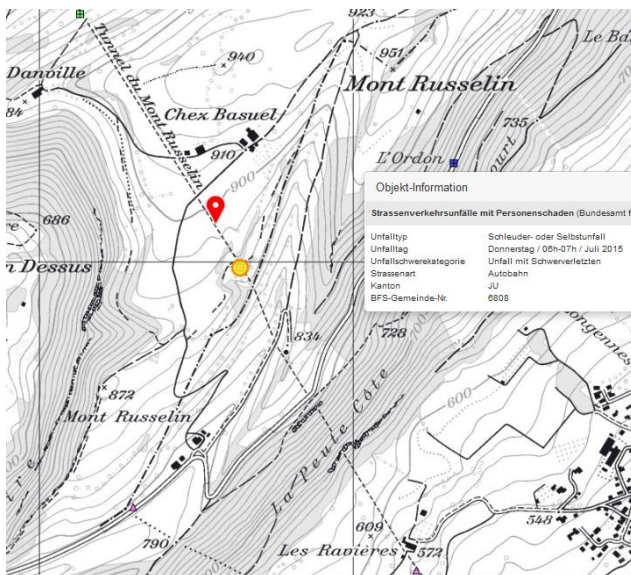
L'autoroute Glovelier-St-Ursanne a été fermée durant 03h00 de temps pour les besoins du constat et de la remise en état des lieux.

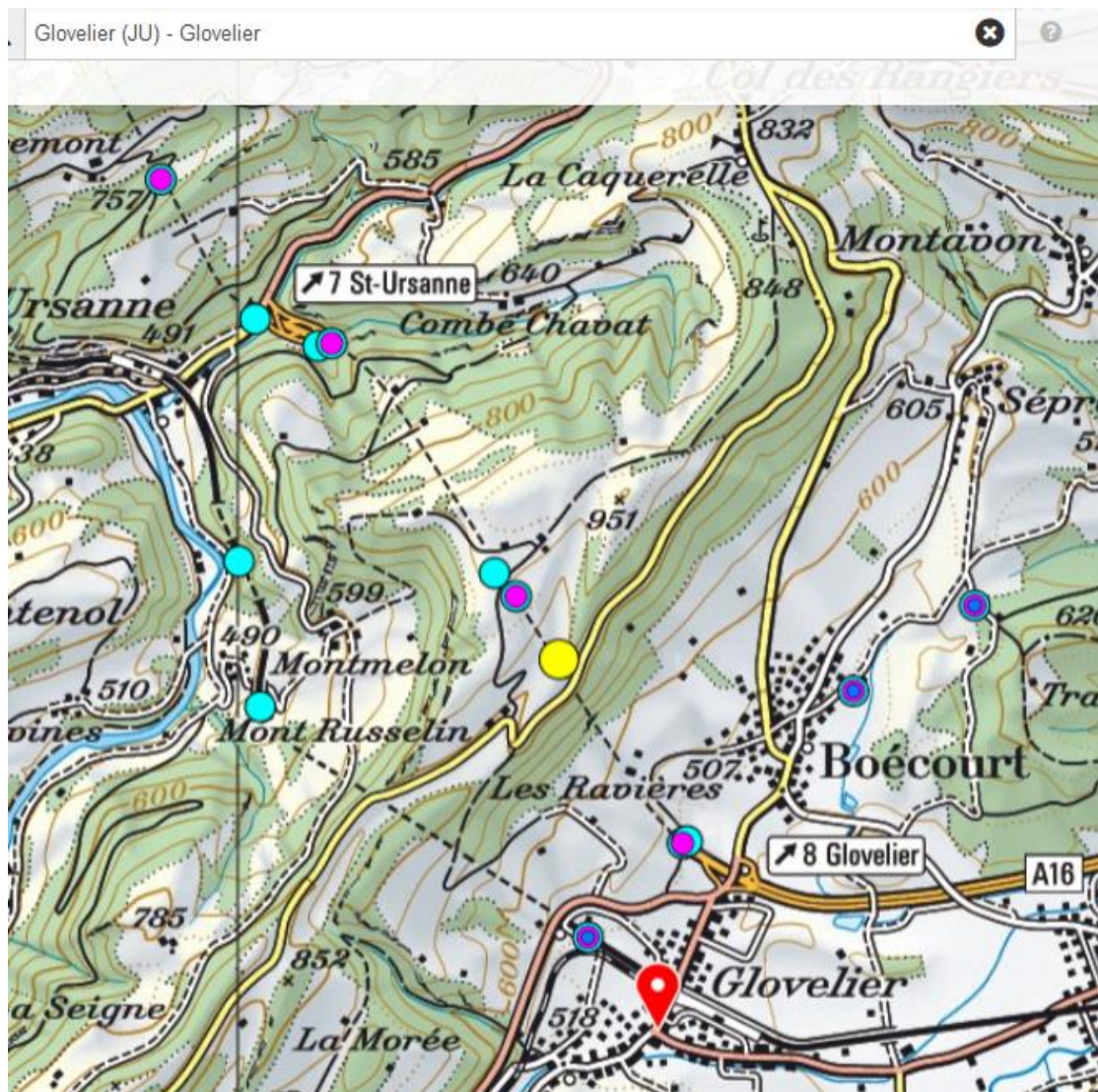


Auffällige Häufung von Unfällen - beginnend ab diesem Standort



Der Unfallstandort ist vermutlich eine Rettungs-Nische (2 x 350m-Abstände), der Sender ist vermutlich eine Nische links, in der Tunnelmitte. Der Tunnel ist so konzipiert, dass westlich eine zweite Doppelröhre gebaut werden kann und die Rettungsnischen kommunizieren könnten. Ein weiterer Unfall („Medizinisches Problem“, Nr. 203) befindet sich unmittelbar in der Mitte, bei der Sendernische, FR Nord, Sender links.





Google hat street-view aus unbekanntem Gründen in diesem Tunnel unterdrücken müssen.



Abluftanlage und Senderposition Beaucourt-Peute-Cote 500W



Subject information

Schweizerische Radio- und Fernsehsender (Bundesamt für Kommunikation)

Name	BOECOURT PEUTE COTE
Code	BOPC
Sendeleistung (ERP)	500 W

[Zusatzinformation](#) 

The image shows a snippet of a topographic map with a yellow location marker. To the right of the map is a data table with the following content:



Senderposition1, Südportal