Göschenen: Kollision im Gotthard-Strassentunnel – eine Person verletzt

Am Dienstagnachmittag, 24. Oktober 2017, kurz vor 13.45 Uhr, fuhr der Lenker eines Sattelmotorfahrzeugs mit slowakischen Kontrollschildern im Gotthard-Strassentunnel in Fahrtrichtung Nord. Zur selben Zeit fuhr die Lenkerin eines Personenwagens mit Nidwaldner Kontrollschildern in entgegengesetzter Richtung. Rund ein Kilometer nach der Tunneleinfahrt kam die 49-jährige Lenkerin aus derzeit unbekannten Gründen auf die Gegenfahrbahn und kollidierte frontal mit dem Sattelmotorfahrzeug. Die Frau wurde dabei verletzt und durch die Rega in ein ausserkantonales Spital überflogen.

Im Einsatz standen die Schadenwehr Gotthard, die Rega, ein Tessiner Rettungsdienst, ein First Responder der Schadenwehr Gotthard, das Amt für Betrieb Nationalstrassen, ein privater Abschleppdienst, die Staatsanwaltschaft Uri und die Kantonspolizei Uri.

MM_186-2017_Kollision_im_Gotthard-Strassentunnel_eine_Person_verletzt_.._.pdf

(pdf, 366.1 kB)

http://www.ur.ch/de/aktuelles/aktuellesinformationen/polizeimeldungen/welcome.php?action=showinfo&info_id=37830&ls=0&sq=&kategorie_id=&date_from=&date_to=

Das Stausignal rechts ist auf dem Film von 2016 noch nicht montiert.

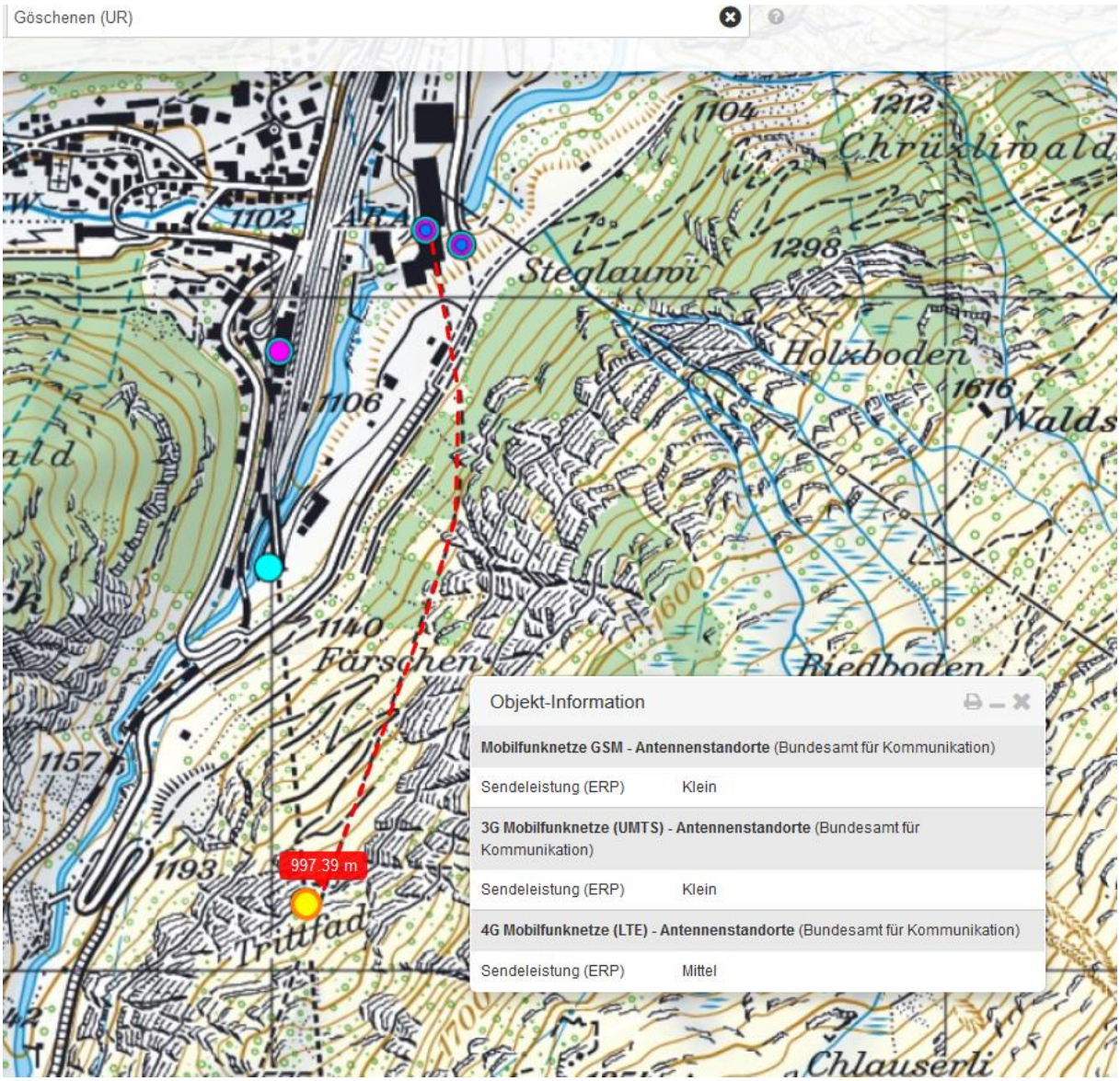

Der Sender ist seitlich versetzt eingetragen, die Distanzen der übrigen Sender weisen aber auf einen Abstand von etwa 1500 bis max. 1800 m hin.

Eine Fehlinterpretation eines Aussensenders als Tunnelsenders würde bedeuten, dass dieser Abschnitt 2500m betragen würde, was angesichts der kleinen Sendeleistungen unwahrscheinlich ist.

Der Film Gotthardtunnel-N-S zeigt auch in diesem Abschnitt auf der linken Seite einen <u>Sender nach der Nische</u>.



Senderposition, 2 Sekunden später die Unfallstelle mit den identifizierenden Elementen:

2 Fluchtweg-Richtungszeiger links, Leuchtsignal rechts.



Der Unfall fand somit etwa 40-50m nach dem Senderstandort statt, Exposition seitlich-links

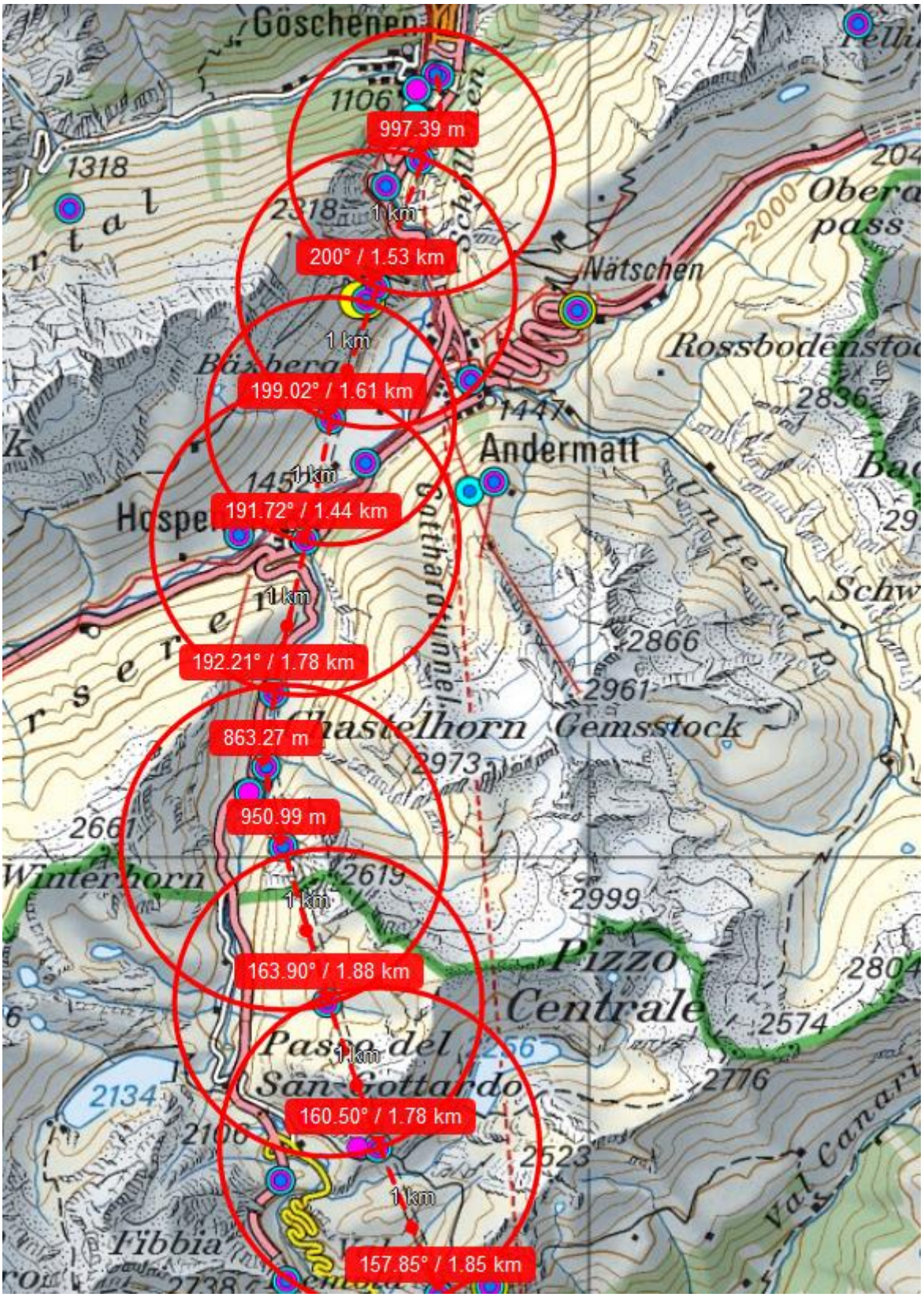

Göschenen
997.39 m
1 km
200° / 1.53 km
1 km
199.02° / 1.61 km
1 km
191.72° / 1.44 km
1 km
192.21° / 1.78 km
863.27 m
950.99 m
1 km
163.90° / 1.88 km
1 km
160.50° / 1.78 km
1 km
157.85° / 1.85 km
Nätschen
Andermatt
Gotthardtunnel
Gemsstock
Winterhorn
Pizzo Centrale
Passo del San Gottardo
Fibbia
Val Canari
Rossbodenstock
Obera pass

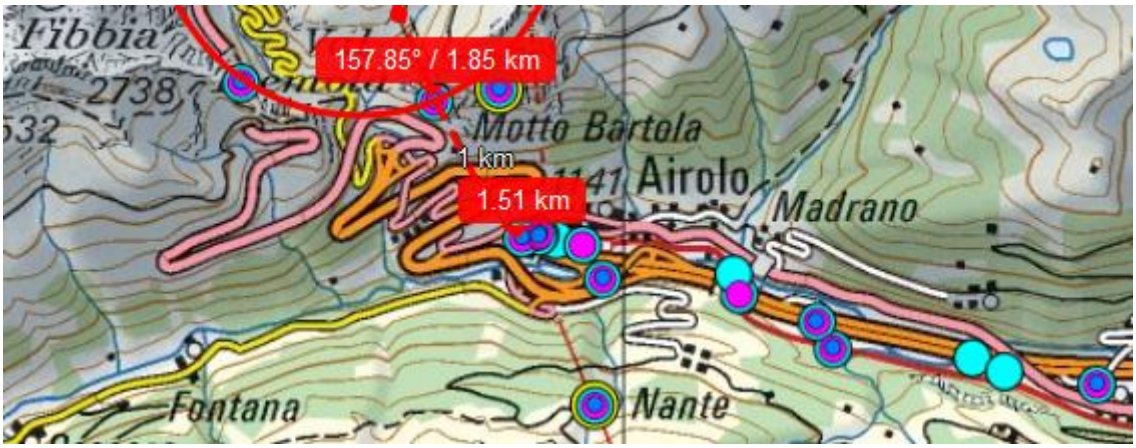

Die für Tunnels typische Sendeleistung

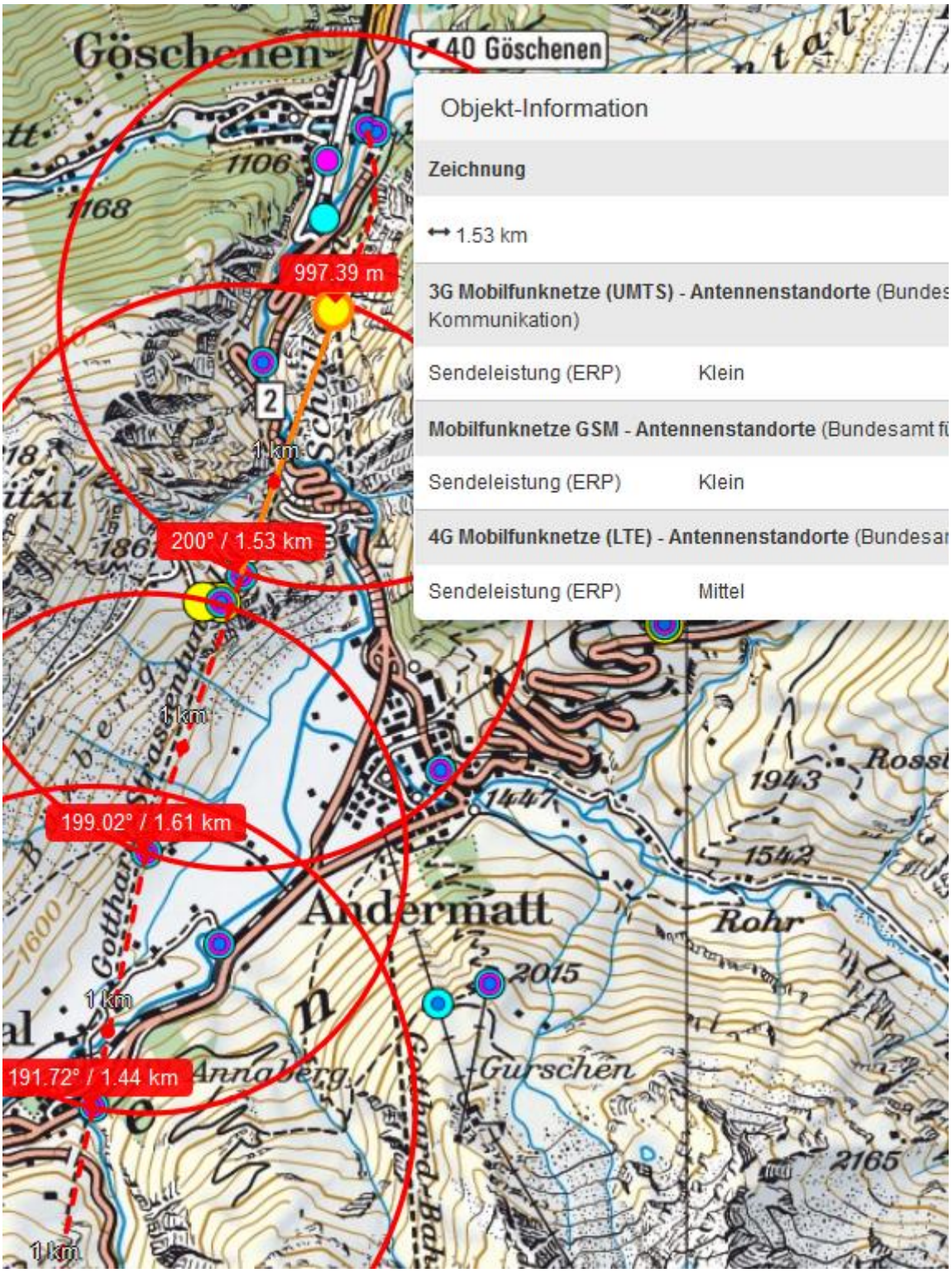
Göschenen
40 Göschenen
Objekt-Information
Zeichnung
1.53 km
3G Mobilfunknetze (UMTS) - Antennenstandorte (Bundes
Kommunikation)
Sendeleistung (ERP) Klein
Mobilfunknetze GSM - Antennenstandorte (Bundesamt fü
Sendeleistung (ERP) Klein
4G Mobilfunknetze (LTE) - Antennenstandorte (Bundesar
Sendeleistung (ERP) Mittel
997.39 m
200° / 1.53 km
199.02° / 1.61 km
191.72° / 1.44 km
1 km
1106
1168
1447
1943
1542
2015
2165
Andermatt
Rohr
Gurschen
Annaberg
Rossl