Wynau: Mann nach Frontalkollision verstorben

Am Dienstagmorgen ist es in Wynau zu einer Frontalkollision zwischen zwei Autos gekommen. Ein Mann verstarb noch auf der Unfallstelle. Die Unfallursache ist Gegenstand von eingeleiteten Untersuchungen.

Die Meldung über eine Frontalkollision in Wynau ging bei der Kantonspolizei Bern am Dienstag, **16. Juni 2015, kurz vor 1000** Uhr, ein. Gemäss aktuellen Erkenntnissen war ein Autofahrer auf der Bernstrasse von Murgenthal in Richtung Wynau unterwegs gewesen. In einer langgezogenen Linkskurve geriet der Mann aus noch nicht geklärten Gründen auf die Gegenfahrbahn. In der Folge kam es zur frontalen Kollision mit einem entgegenkommenden Auto. Dessen Lenker wurde verletzt und mit einer Ambulanz ins Spital gebracht. Der 69-jährige Mann aus dem Kanton Bern, welcher in Richtung Wynau unterwegs war, verstarb trotz Reanimationsversuchen noch auf der Unfallstelle.

Ebenfalls im Einsatz standen die Strassenrettung der Feuerwehr Langenthal, die Feuerwehren Wynau und Murgenthal, ein Rega-Helikopter und Einsatzkräfte der Kantonspolizei Aargau. Die Bernstrasse war für mehrere Stunden gesperrt, eine Umleitung wurde durch die Feuerwehren eingerichtet.

Die Kantonspolizei Bern hat Ermittlungen zum genauen Unfallhergang und zu den Hintergründen des Unfalls aufgenommen.

Regionale Staatsanwaltschaft Emmental-Oberaargau
(ah)

Fahrtrichtung West**.** **Position am 21.8.16 überprüft: Unfallort ist <u>bei ARA</u>.**

Bild von google earth zeigt Situation am 24. April 2015, also 50 Tage vor dem Unfall:

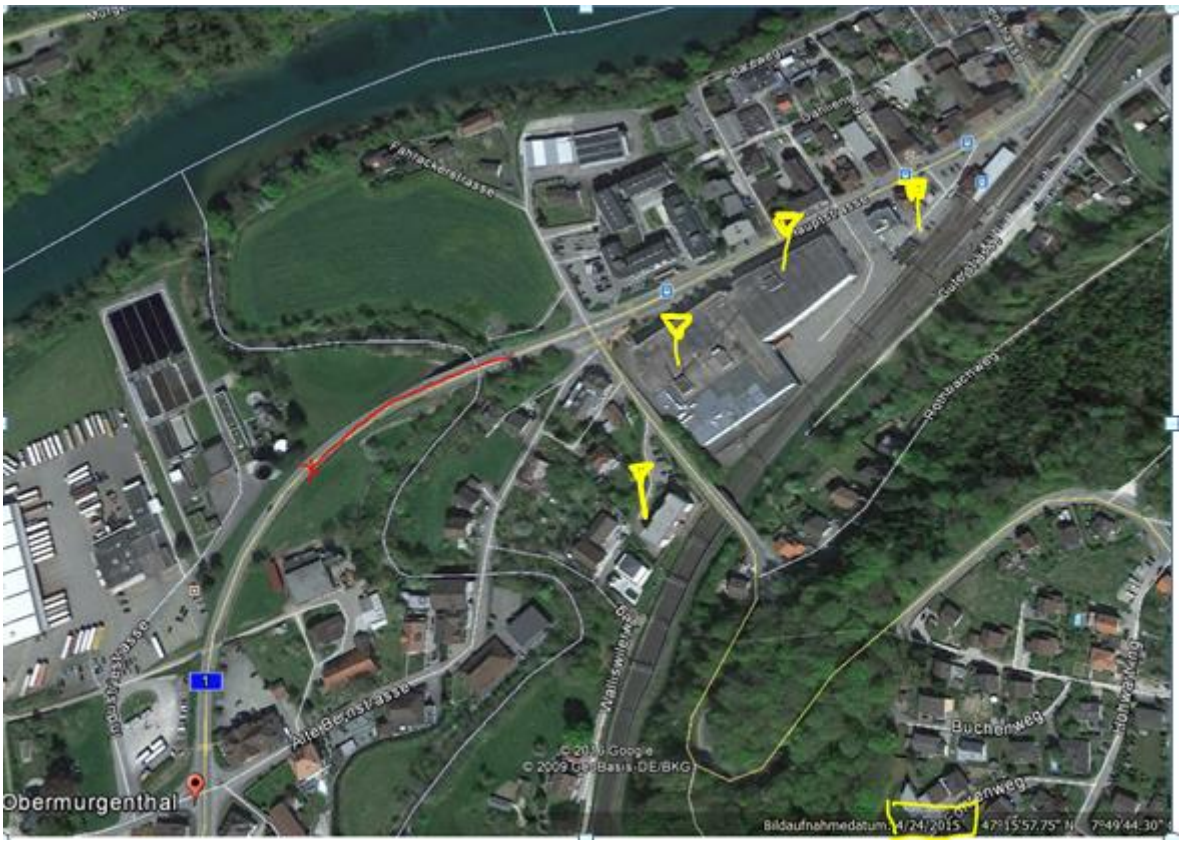
Obermurgenthal
Alte Bernstrasse
Wallisweiler Weg
Buchenweg
Bildaufnahmedatum: 4/24/2015

Dorfstrasse
Street View beenden
"Visier" 90.13
© 2016 Google
©2009 GeoBasis-DE/BKG
© 2016 Google
Google earth
Bildaufnahmedatum: 10/2013 47°15'47.86" N 7°49'42.92" O Höhe 446 m sichthöhe 424 m
DEU
11:20
22.08.2016

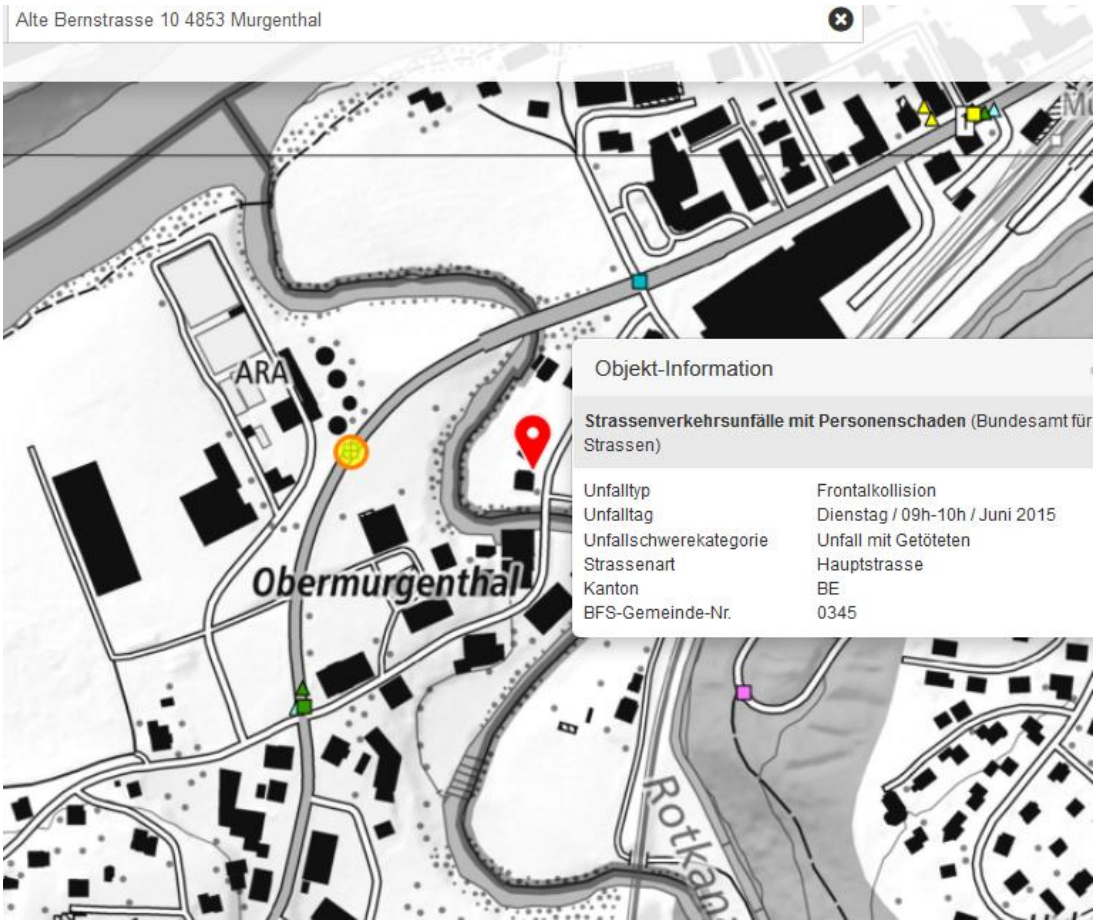

Sender 1 bei Station SBB

Reflexion des 1. SBB-Senders vom Bahnhof, bei Anfahrt auf Gebäude mit Metallfassade, links.

Sender 2 auf Lagerhaus:

Sender 3 auf Lagerhaus:

Reflexionen an den Gärtanks führen zu lokalen Spitzen:

Unfallstelle - nach mindestens drei reflektierten hot-spot-zonen:

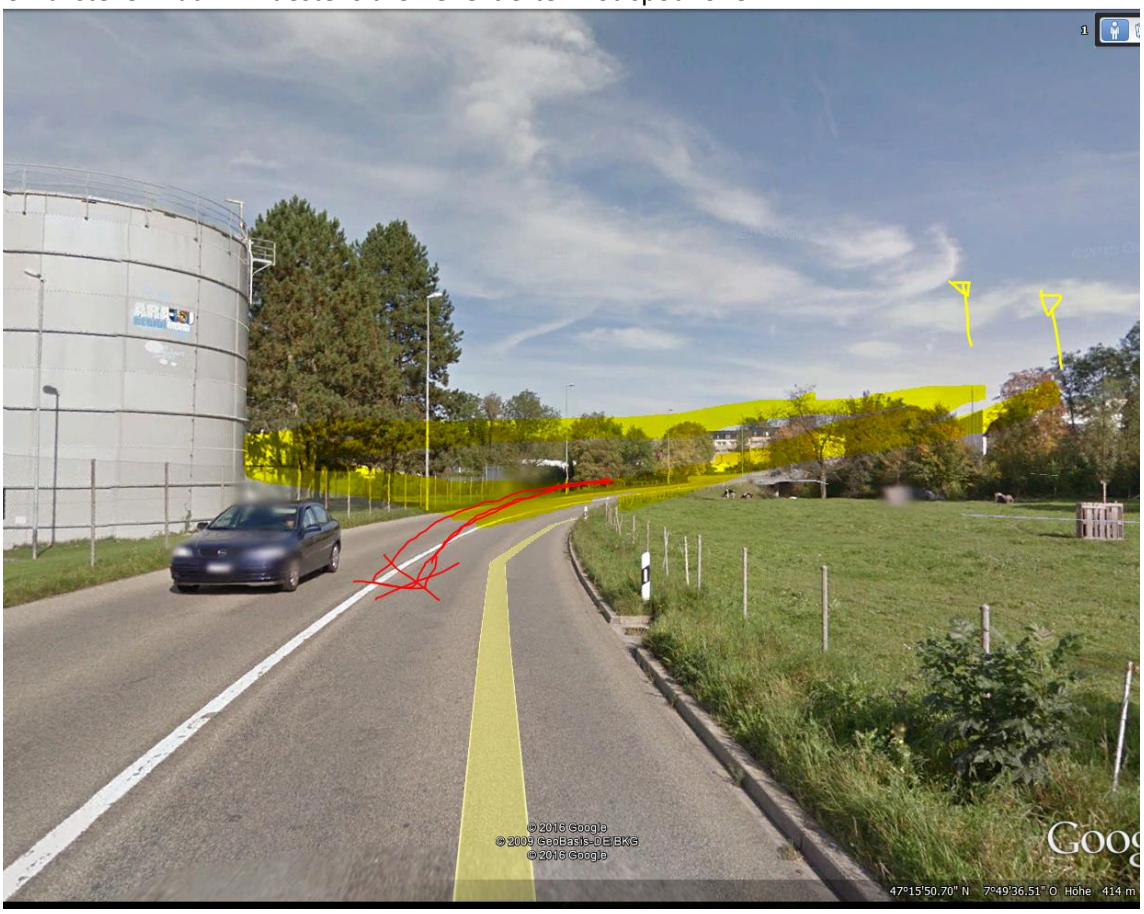

© 2016 Google
© 2009 GeoBasis-DE/BKG
© 2016 Google
US Dept of State Geographer

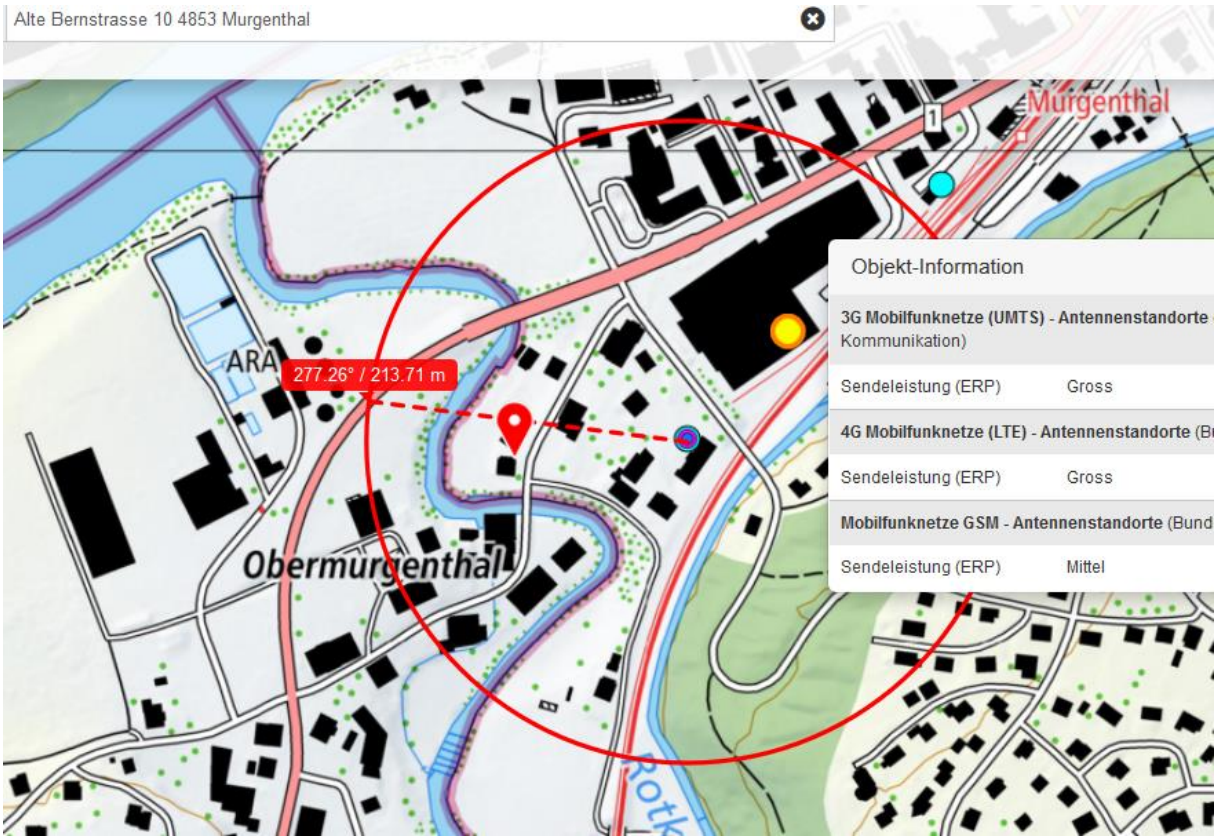

Naher Sender 210 m : UMTS mittel, GSM mittel, LTE mittel. Neu erstellt im Zeitraum vor Unfall. Die reale Situation stellt sich eher wie folgt dar; entscheidend dürfte der Sender 3 mit 230 - 240 m Distanz zum Unfallbeginn sein:

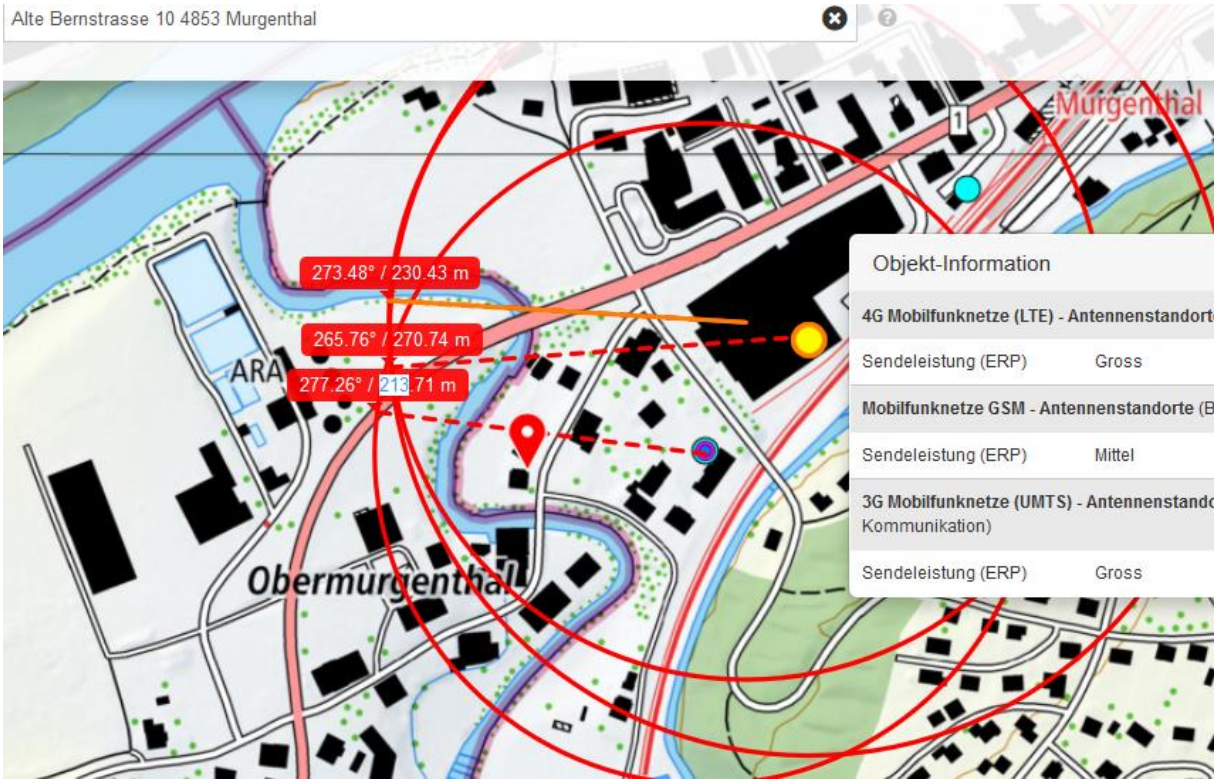

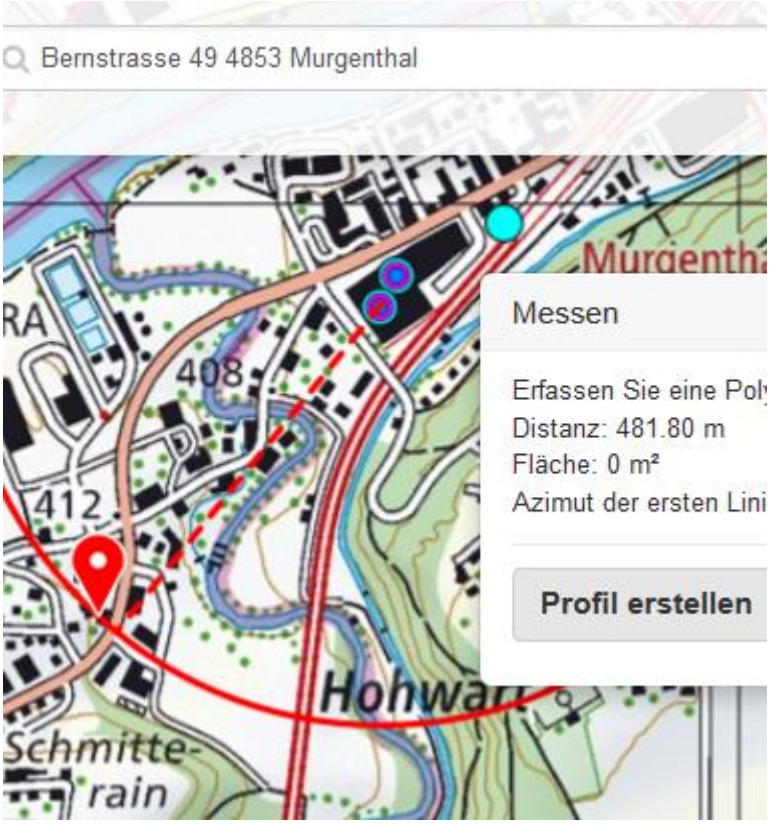
Bernstrasse 49 4853 Murgenthal
Messen
Erfassen Sie eine Pol
Distanz: 481.80 m
Fläche: 0 m²
Azimut der ersten Lini
Profil erstellen
408
412
Hohwart
Schmitte-
rain

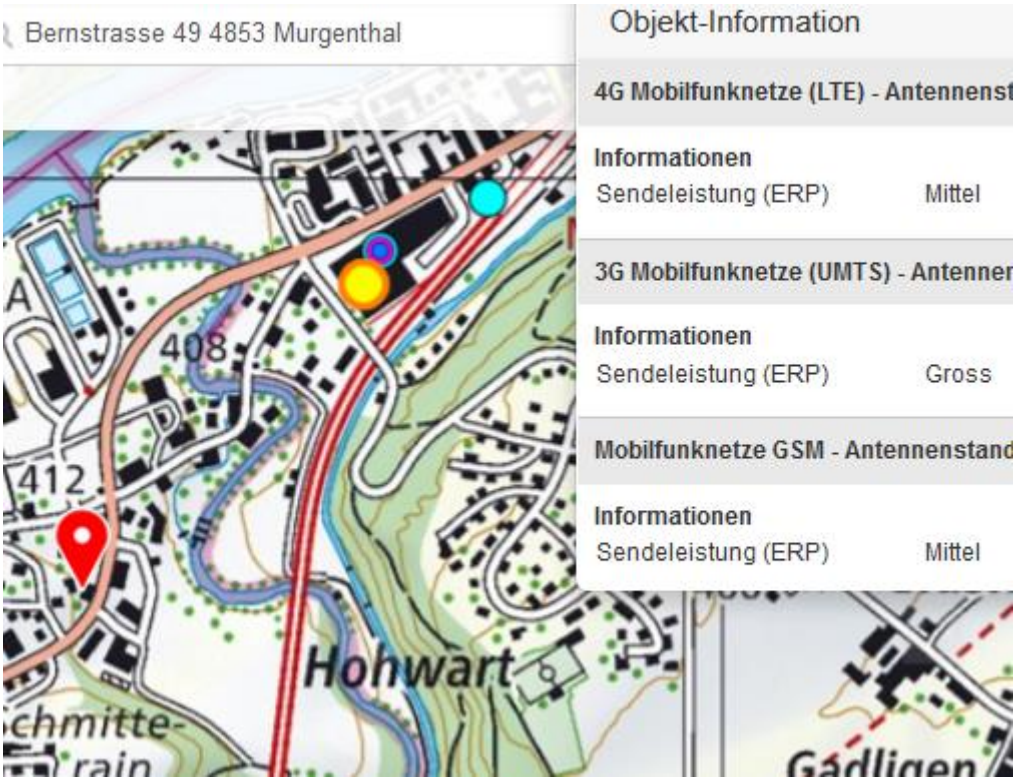
Bernstrasse 49 4853 Murgenthal
Objekt-Information
4G Mobilfunknetze (LTE) - Antennenst
Informationen
Sendeleistung (ERP) Mittel
3G Mobilfunknetze (UMTS) - Antenner
Informationen
Sendeleistung (ERP) Gross
Mobilfunknetze GSM - Antennenstand
Informationen
Sendeleistung (ERP) Mittel
408
412
Hohwart

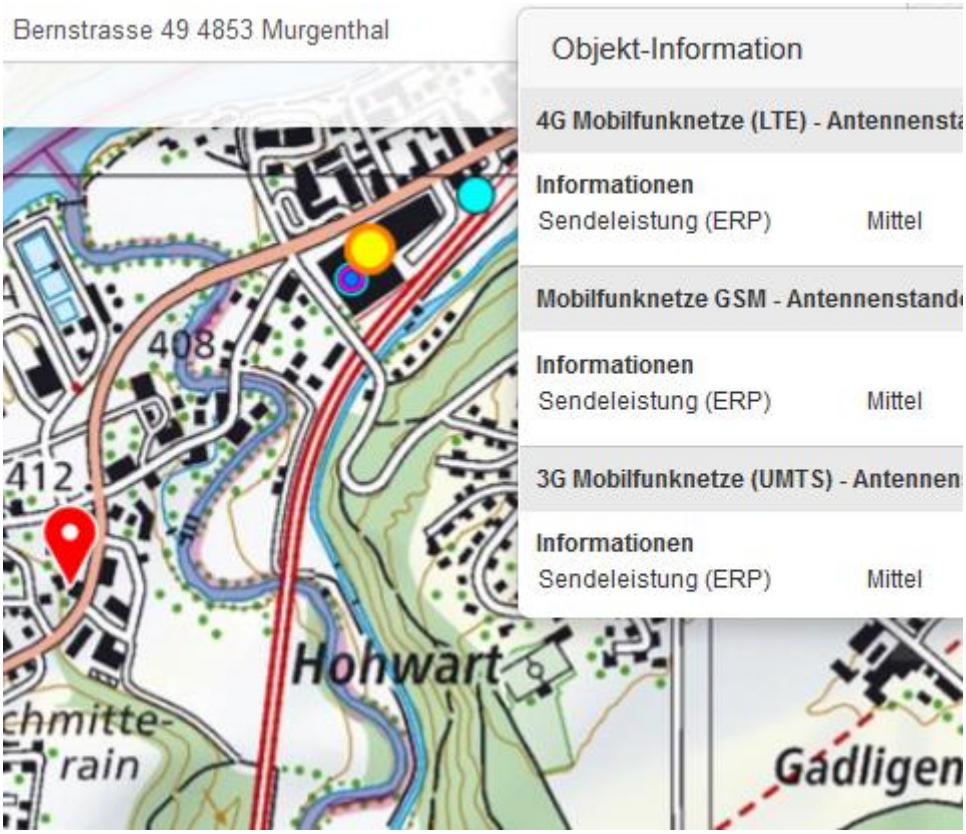

Zweiter Zugriff am 22.9.15, 7.50:

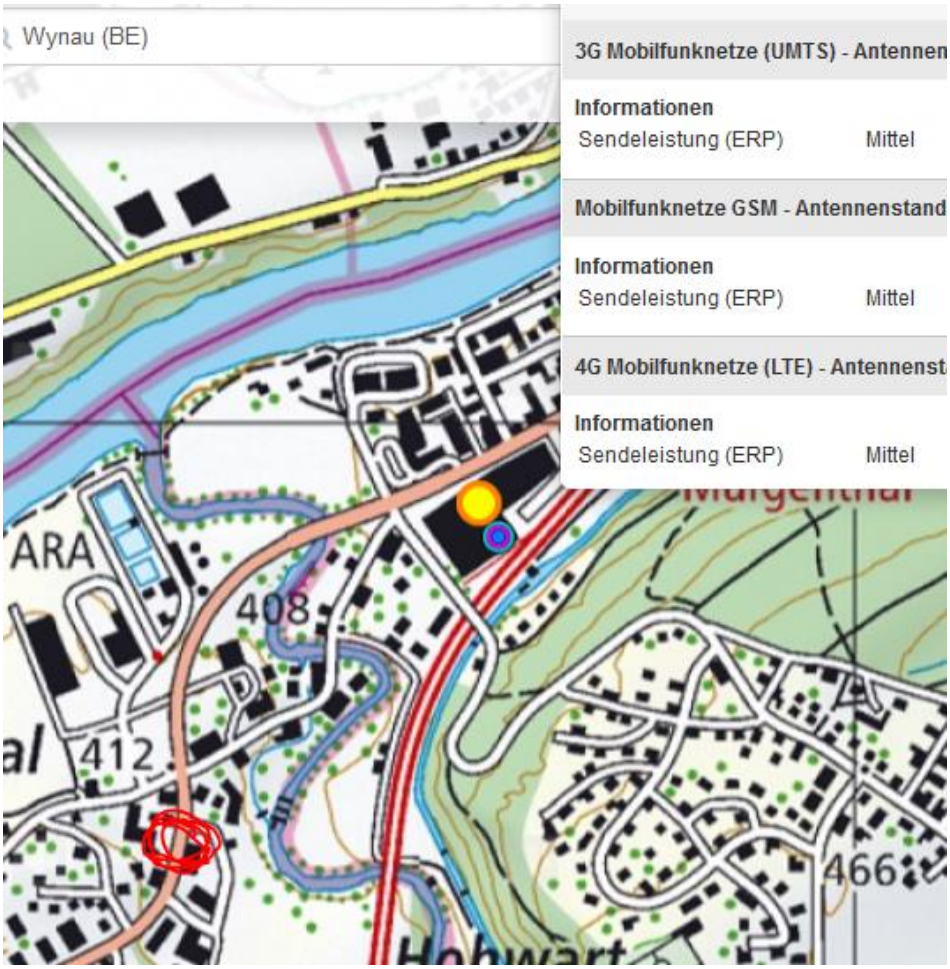

Beim zweiten Zugriff am 22.9.15 hat sich die Senderposition verändert:

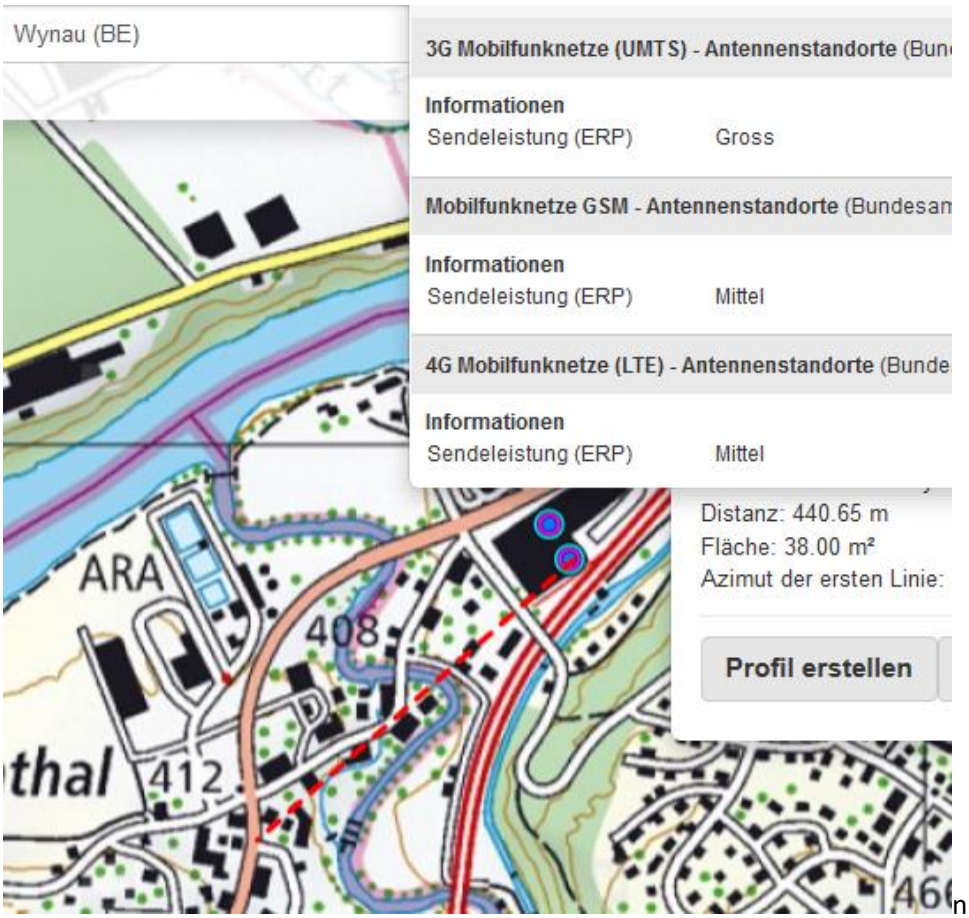

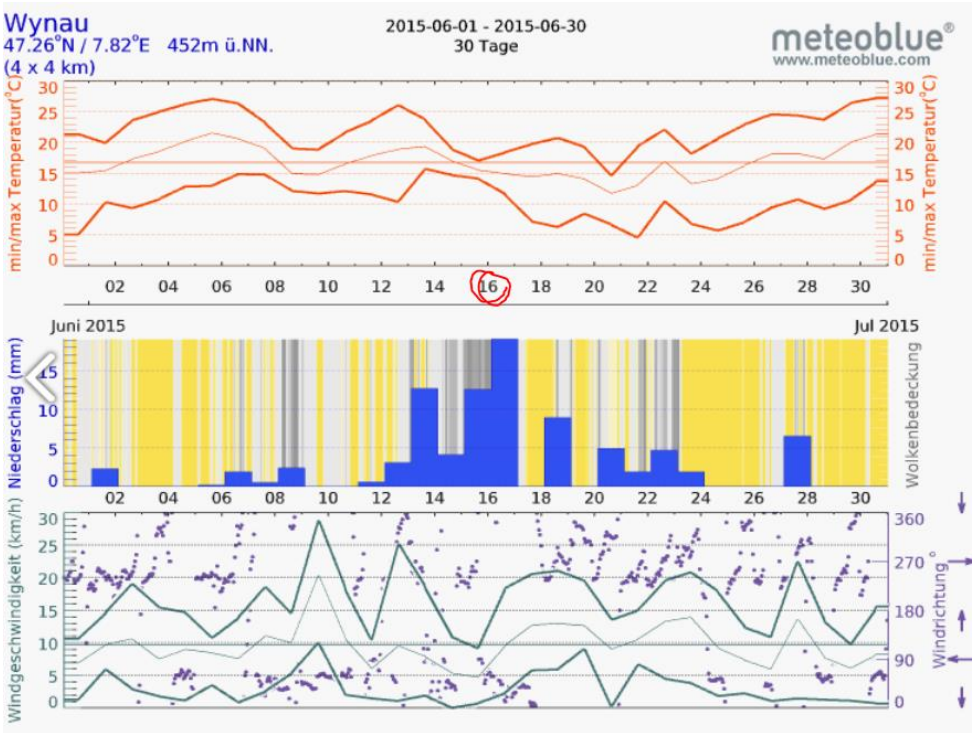

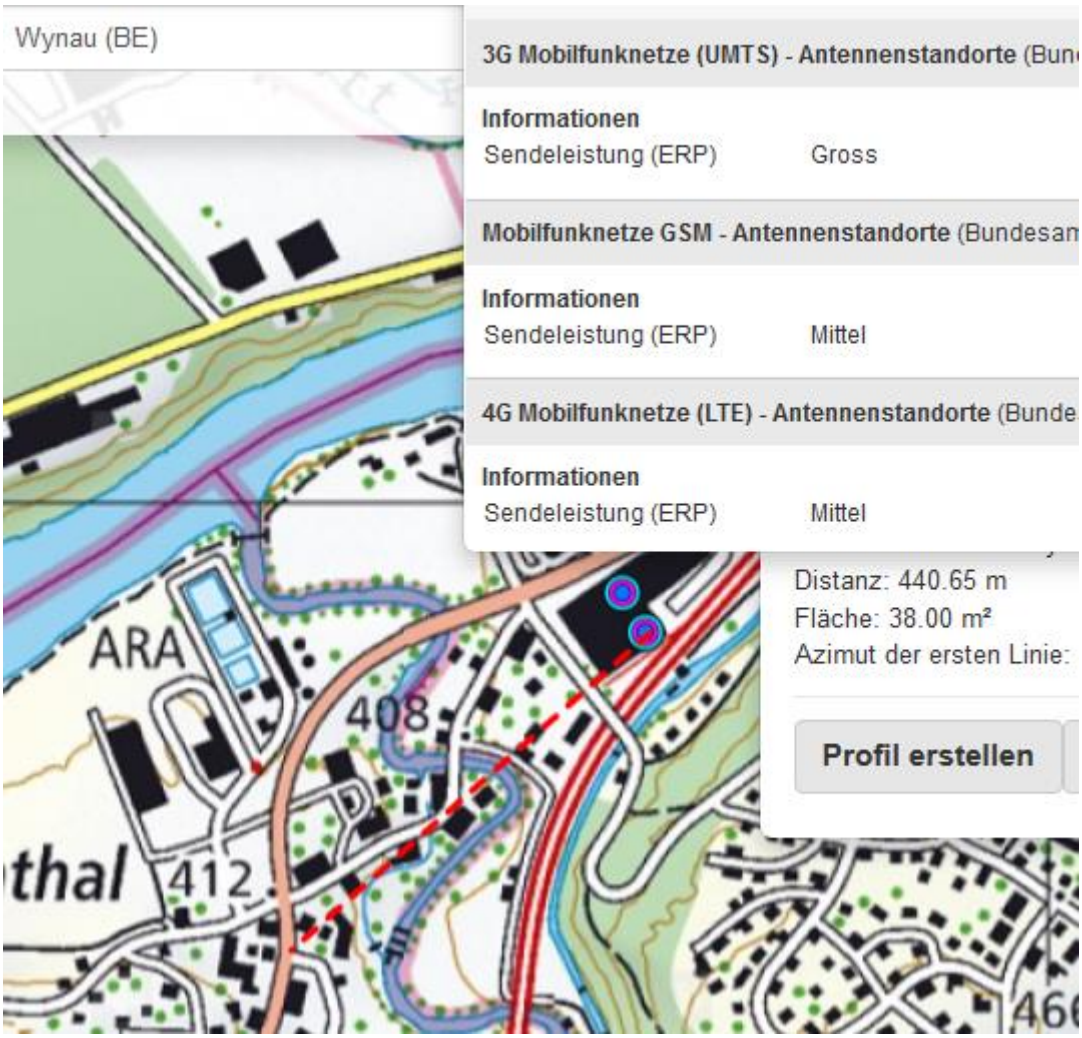
Wynau (BE)
3G Mobilfunknetze (UMTS) - Antennenstandorte (Bun
Informationen
Sendeleistung (ERP) Gross
Mobilfunknetze GSM - Antennenstandorte (Bundesan
Informationen
Sendeleistung (ERP) Mittel
4G Mobilfunknetze (LTE) - Antennenstandorte (Bunde
Informationen
Sendeleistung (ERP) Mittel
Distanz: 440.65 m
Fläche: 38.00 m²
Azimut der ersten Linie:
Profil erstellen
ARA
408
thal
412

LTE gross, UMTS gross 960 m

GSM gross, uMts gross, Lte gross 980 m