Contresens sur l'autoroute A9 – Conducteur interpellé

Publié le 07.10.15

Mardi soir 6 octobre 2015, un conducteur s'est **engagé à contresens** sur l'autoroute A9, à St-Maurice, en direction de Lausanne. Les gendarmes vaudois l'ont interpellé à la jonction d'Aigle. Aucun accident n'est à signaler. Il n'était pas sous l'influence de l'alcool **et a été pris en charge médicalement, à la suite d'une ne décompensation**. Le permis de conduire a été saisi et transmis au Service des automobiles et de la navigation

Mardi 6 octobre 2015, peu après 22 h, plusieurs automobilistes signalaient au Centre d'engagement et de transmissions (CET), via le numéro d'appel d'urgence 117, un véhicule à contresens sur l'autoroute A9, depuis la jonction de St-Maurice en direction de Lausanne. Plusieurs patrouilles de la Gendarmerie ont été engagées et la Police du Chablais vaudois (EPOC) avisée. Peu après, les gendarmes ont interpellé le conducteur à la jonction d'Aigle, il avait parcouru environ 15 kilomètres à contresens. Aucun accident n'est à signaler. L'automobiliste en cause, un Valaisan âgé de 66 ans, n'était pas sous l'influence de l'alcool. Il a déclaré aux policiers qu'il s'était **fourvoyé** à la jonction de St-Maurice, en s'engageant à contresens sur l'autoroute en direction de Lausanne. Lors de son passage dans les locaux de la Gendarmerie, **ce conducteur a fait une décompensation;** à sa demande, il a été emmené à l'hôpital.

Le permis de conduire a été saisi et transmis au Service des automobiles et de la navigation (SAN).

Cette intervention a nécessité l'engagement de 3 patrouilles de la Gendarmerie vaudoise et d'une patrouille de l'EPOC

A9 St-Maurice, mardi 06.10.2015

1 voiture seule en cause

Course, trajet : Saint-Maurice > Saint-Triphon (VD) **puis dès St-Triphon, sur l'autoroute à contresens > Ollon > Aigle**

Année de naissance du conducteur fautif : 1949

© 2016 Google
2009
Bildaufnahmedatum: 8/1/2012

Lieu de l’événement : Saint-Triphon, 563'726 / 125’456

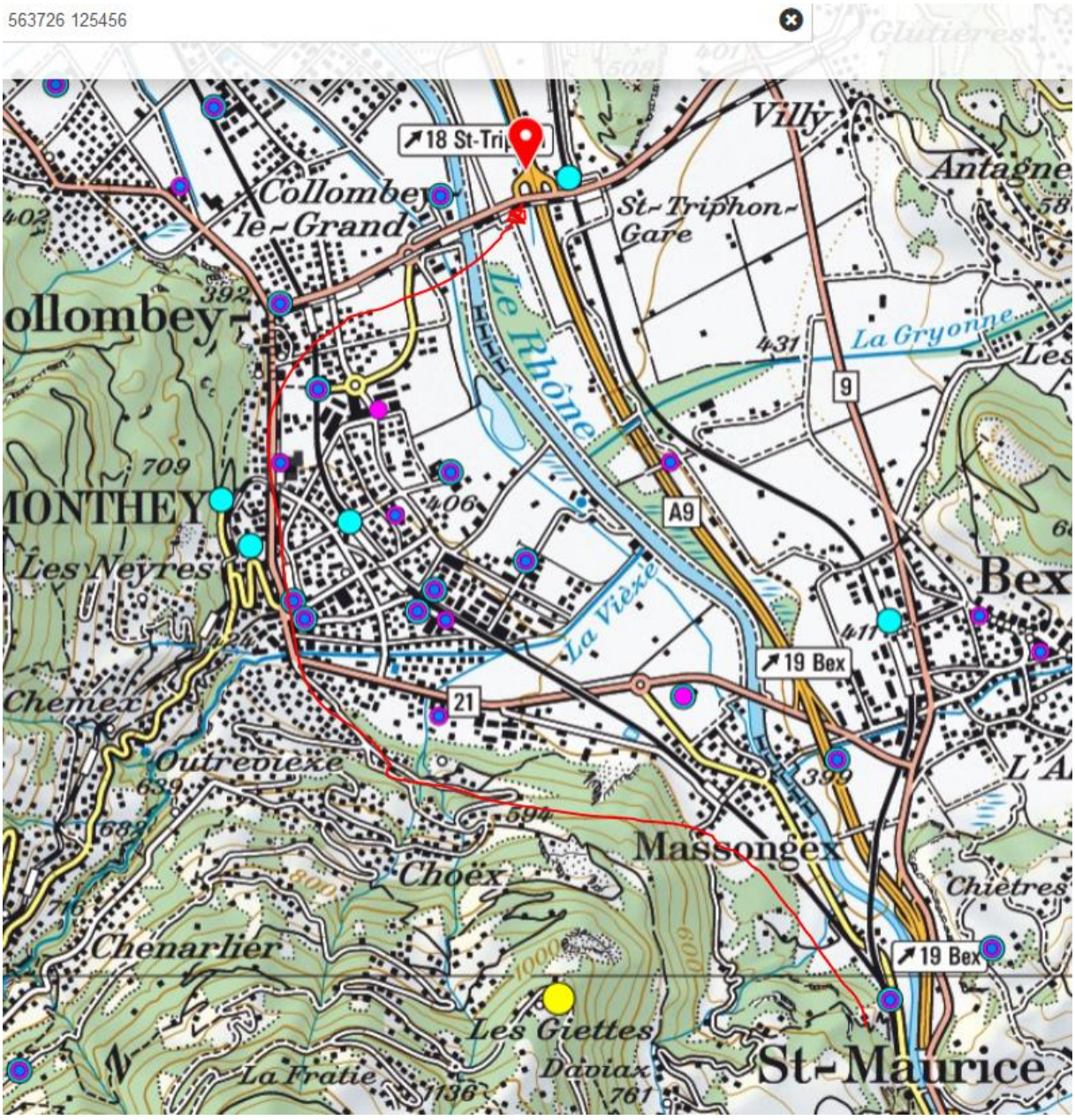

Rot : die grobe Herkunftsrichtung

Letzte Passage vor dem Fehlentscheid

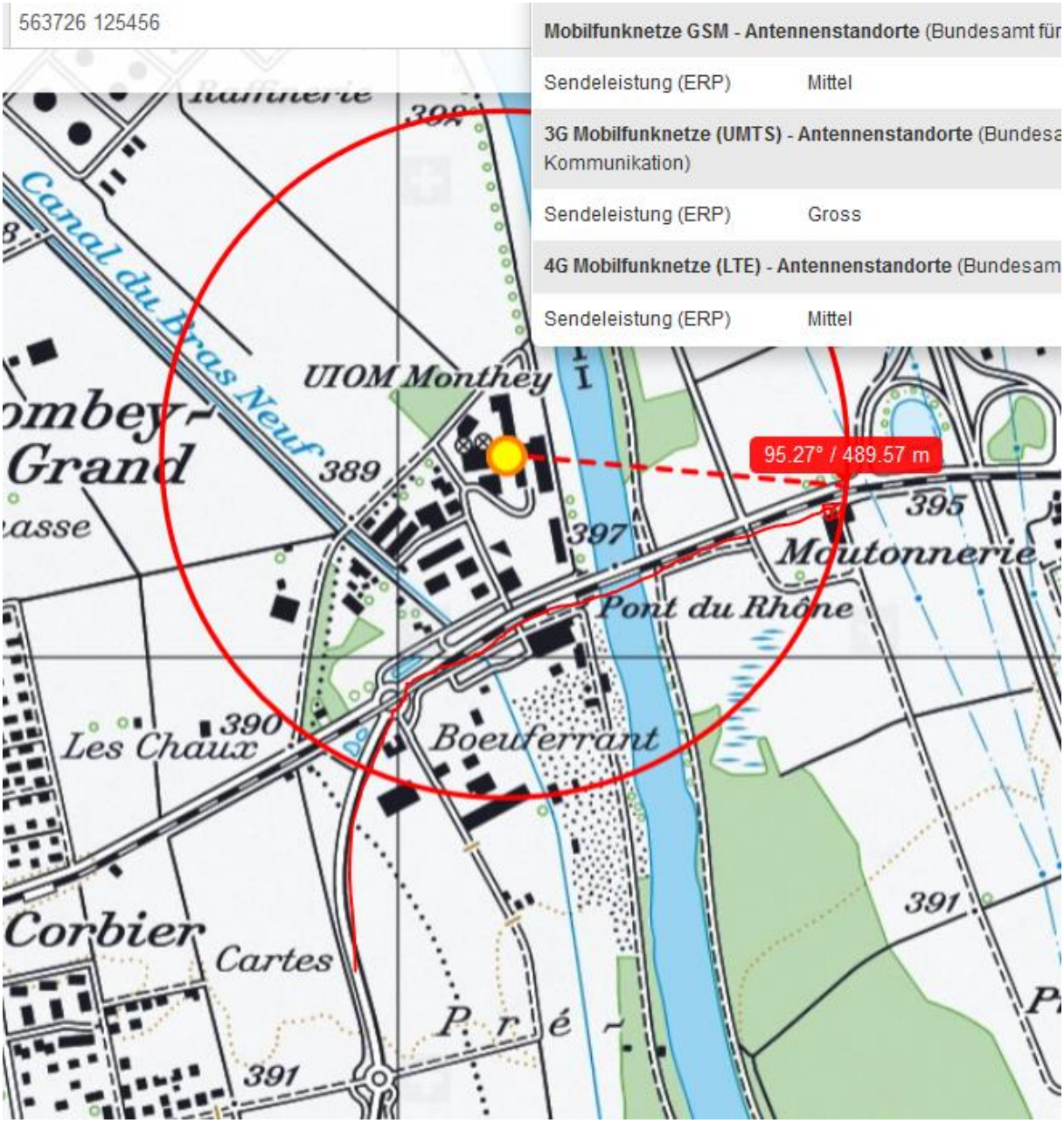
563726 125456
Mobilfunknetze GSM - Antennenstandorte (Bundesamt für
Sendeleistung (ERP) Mittel
3G Mobilfunknetze (UMTS) - Antennenstandorte (Bundesa
Kommunikation)
Sendeleistung (ERP) Gross
4G Mobilfunknetze (LTE) - Antennenstandorte (Bundesam
Sendeleistung (ERP) Mittel
95.27° / 489.57 m
UIOM Monthey
Canal du Bras Neuf
389
397
395
Moutonnerie
Pont du Rhône
390
Les Chaux
Boeufferrant
391
Corbier
Cartes
Pré
391


Route de Saint-Triphon
© 2016 Google
© 2016 Google
© 2009 GeoBasis-DE/BKG
Bildaufnahmedatum: 8/2013 46°16'41.07" N 6°58'02.46" O Höhe 438 m

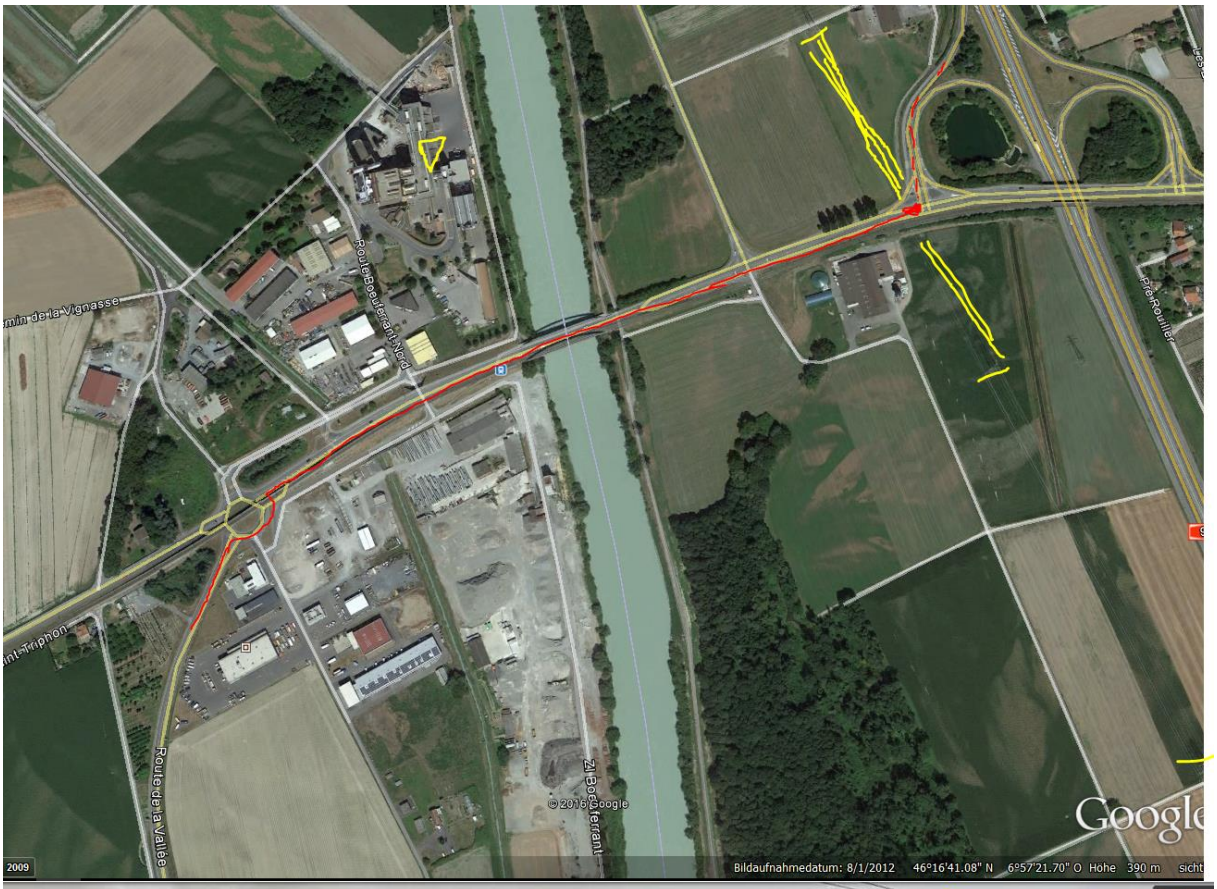
Route Bouterant Nord
Route de la Vignasse
Route de la Vallée
Z. Bouterant
© 2016 Google
Google
2009
Bildaufnahmedatum: 8/1/2012 46°16'41.08" N 6°57'21.70" O Höhe 390 m

Route de Saint-Triphon
+22:00!
!
© 2016 Google
© 2016 Google
© 2009 GeoBasis-DE/BKG
US Dept of State Geographer
Google
Bildaufnahmedatum: 8/2013 46°16'41.47" N 6°58'05.14" O Höhe 424 m
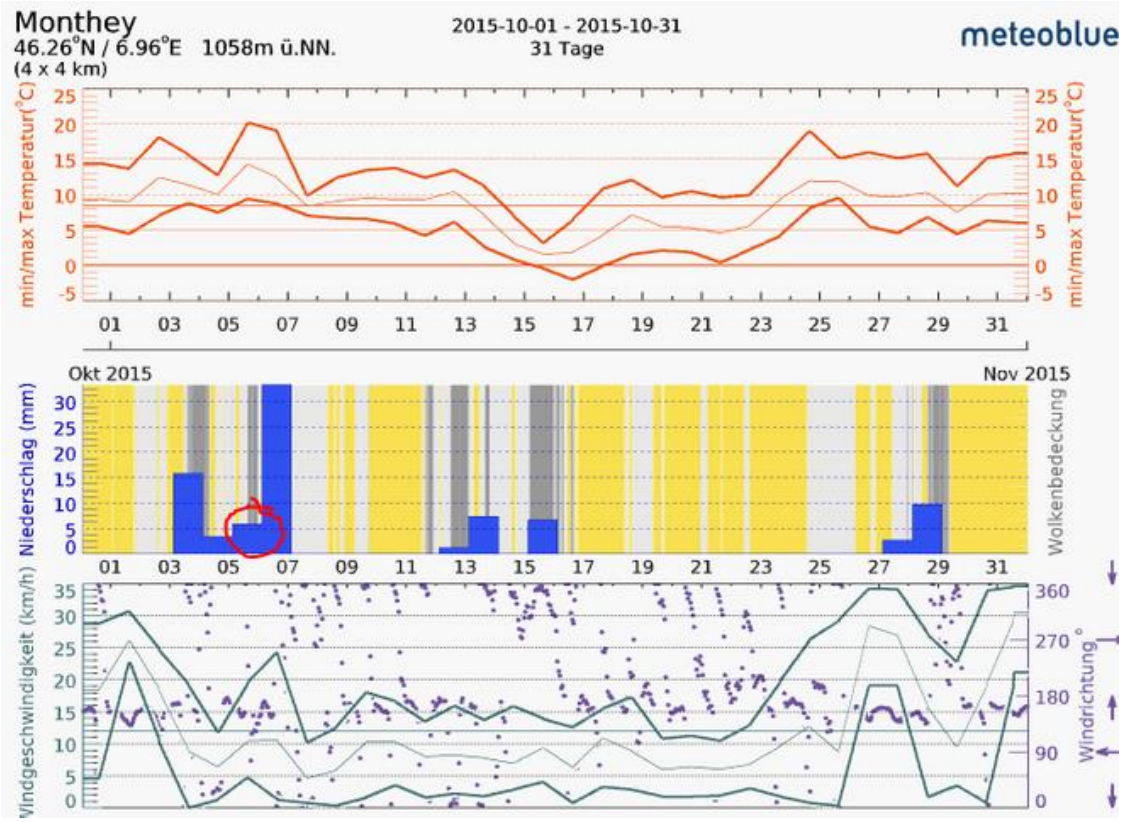
Wetter : Regnerisch. Dunkel.