Wegen Sekundenschlaf verunfallt

13. Mai 2018

Eine Autolenkerin verursachte am Sonntagmorgen auf der Autobahn A1 bei Sirnach einen Selbstunfall. Es wurde niemand verletzt.

Die 43-jährige Autofahrerin war kurz vor 6.30 Uhr auf der Autobahn A1 in Fahrtrichtung St. Gallen unterwegs. Gegenüber der Kantonspolizei Thurgau gab sie an, dass **sie nach der Autobahneinfahrt Münchwilen** kurz eingenickt sei. **Daraufhin kollidierte sie mit der Mittelleitplanke** und kam auf dem Pannenstreifen zum Stillstand.

Beim Unfall wurde niemand verletzt. Es entstand Sachschaden von mehreren tausend Franken.

https://kapo.tg.ch/news/news-detailseite.html/2149/news/32242/newsarchive/1

Sehr geehrter Herr Stettler

Es handelt sich beim Unfallfahrzeug um einen Saab Stationswagen. Die Koordinate lautet: 718131/259008.

Freundliche Grüsse

Mario Christen

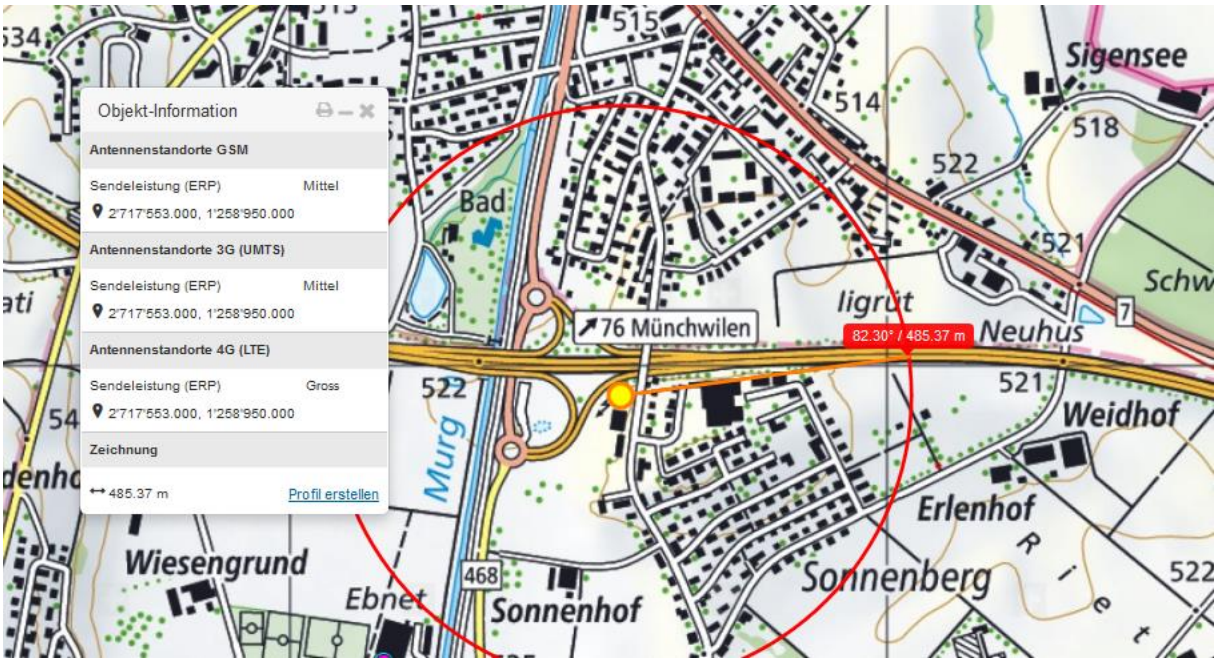
Objekt-Information
Antennenstandorte GSM
Sendeleistung (ERP) Mittel
2'717'553.000, 1'258'950.000
Antennenstandorte 3G (UMTS)
Sendeleistung (ERP) Mittel
2'717'553.000, 1'258'950.000
Antennenstandorte 4G (LTE)
Sendeleistung (ERP) Gross
2'717'553.000, 1'258'950.000
Zeichnung
485.37 m
Profil erstellen
76 Münchwilen
82.30° / 485.37 m
Sigensee
Bad
Neuhus
Weidhof
Erlenhof
Sonnenberg
Wiesengrund
Ebnet
Sonnenhof
Murg
468

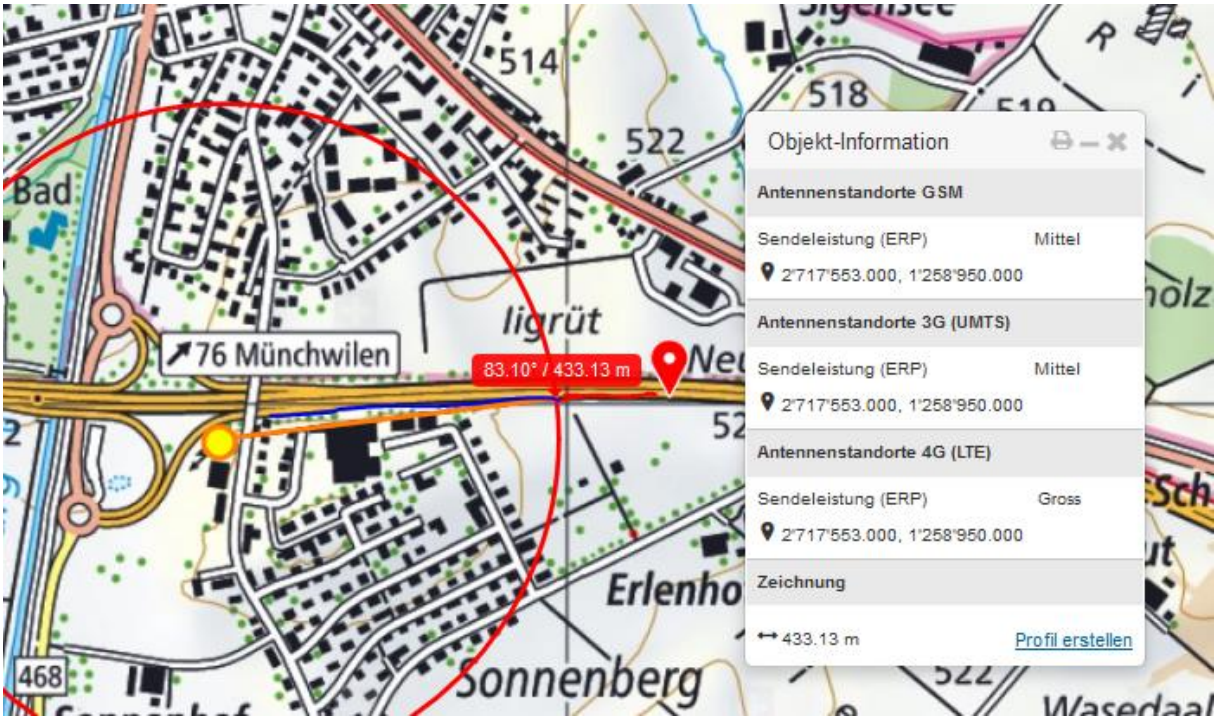
Objekt-Information
Antennenstandorte GSM
Sendeleistung (ERP) Mittel
2'717'553.000, 1'258'950.000
Antennenstandorte 3G (UMTS)
Sendeleistung (ERP) Mittel
2'717'553.000, 1'258'950.000
Antennenstandorte 4G (LTE)
Sendeleistung (ERP) Gross
2'717'553.000, 1'258'950.000
Zeichnung
433.13 m
Profil erstellen
76 Münchwilen
83.10° / 433.13 m
Bad
Sonnenberg
468

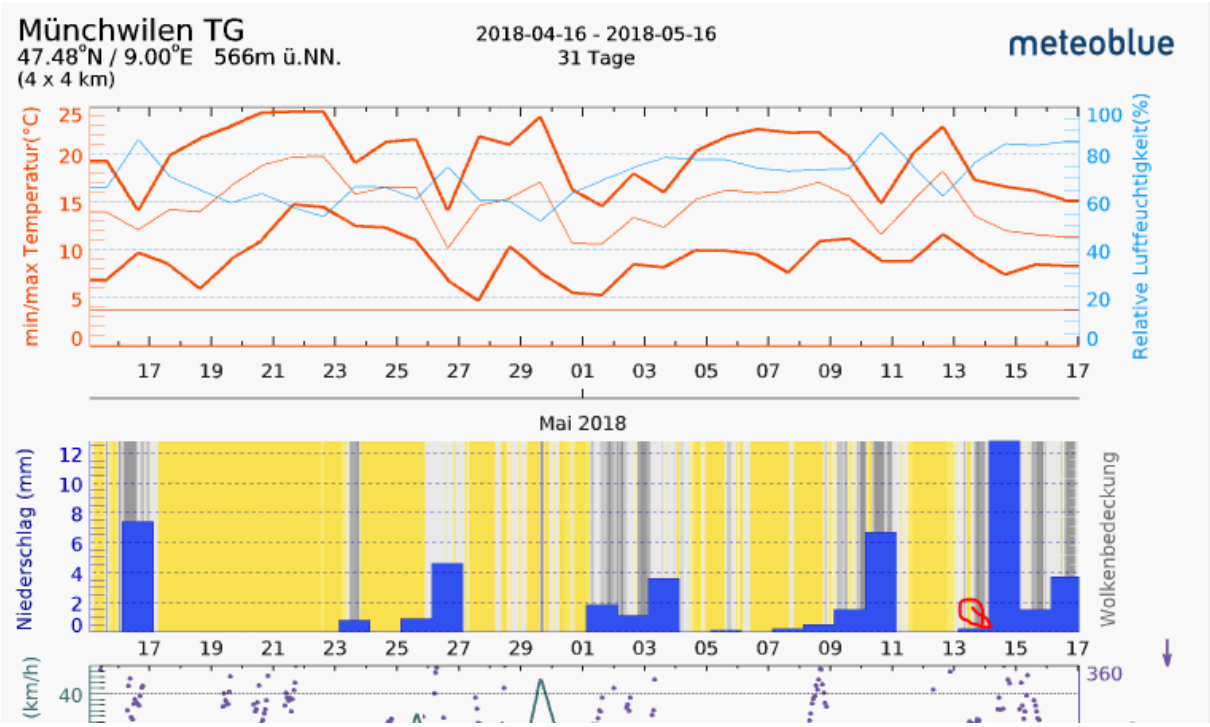
Münchwilen TG
47.48°N / 9.00°E 566m ü.NN.
(4 x 4 km)
2018-04-16 - 2018-05-16
31 Tage
meteoblue
min/max Temperatur(°C)
Relative Luftfeuchtigkeit(%)
Mai 2018
Niederschlag (mm)
Wolkenbedeckung
(km/h)