Schaffhausen: Verkehrsunfall auf A4

Am Samstagabend (14.07.2018) hat sich in Schaffhausen auf der Autostrasse A4 ein Alleinunfall mit einem Personenwagen ereignet. Der Lenker blieb bei diesem Unfall unverletzt. Der Unfallhergang ist Gegenstand laufender Untersuchungen der Schaffhauser Polizei.

Am Samstagabend (14.07.2018) kurz nach 17:00 Uhr fuhr ein 59-jähriger Automobilist von Bargen herkommend auf der A4 in Richtung Schaffhausen. Höhe Schweizersbild kam der Automobilist aus noch unbekannten Gründen über die Gegenfahrbahn von der Strasse ab. Dabei riss dieser einen Zaun sowie diverse Holzgerüste ein. Nach mehreren hundert Metern kam der Personenwagen zum Stillstand. Am Personenwagen, dem Zaun und den Holzgerüsten entstand erheblicher Sachschaden.

Neben der Schaffhauser Polizei standen ebenfalls zwei Mitarbeiter des Rettungsdienstes der Spitäler Schaffhausen im Einsatz. Das Unfallfahrzeug musste durch einen privaten Abschleppdienst abtransportiert werden.



Guten Tag Herr Widmer

Ich bitte um die Koordinate der ersten Abweichung von der Strecke bei diesem Unfall.

Vielen Dank und freundliche Grüsse

Hansueli Stettler Bauökologie, Funkmesstechnik Lindenstrasse 132 9016 St.Gallen

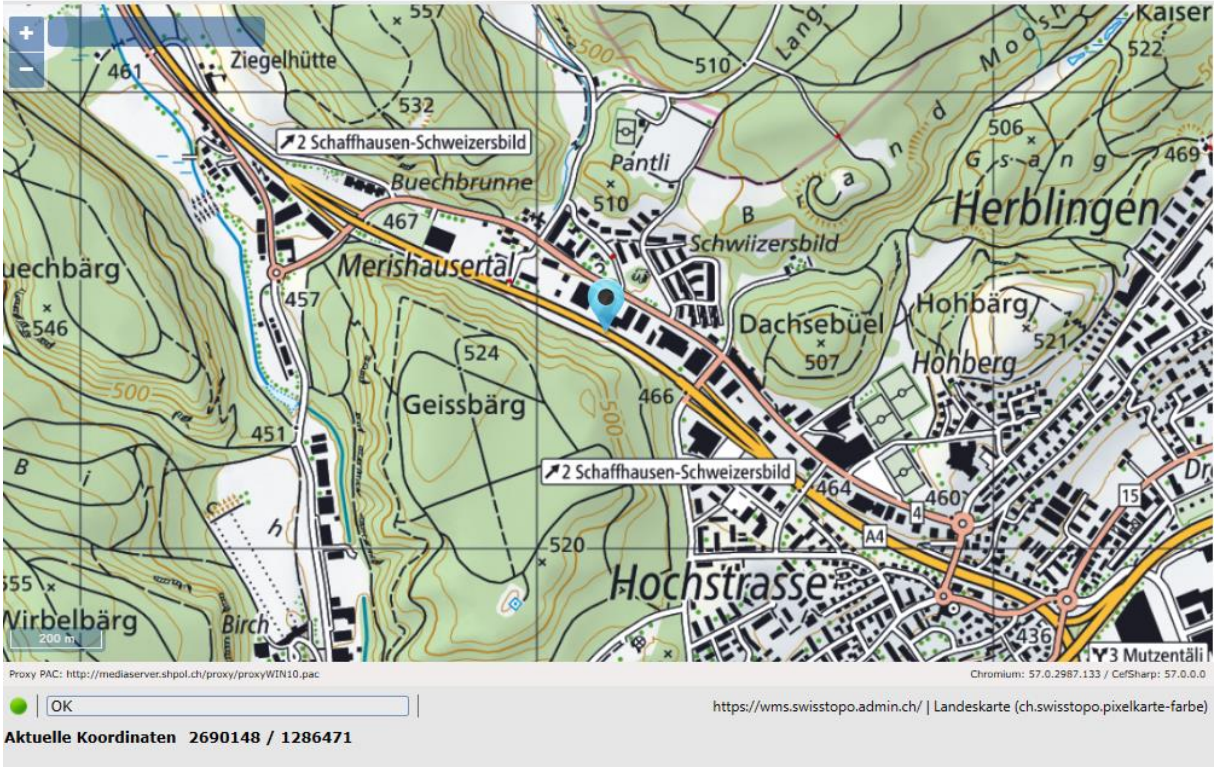
Ziegelhütte
2 Schaffhausen-Schweizersbild
Buechbrunne
Merishausertal
Päntli
Schwiizersbild
Herblingen
Dachsebüel
Hohbärg
Hohberg
Geissbärg
Hochstrasse
Wirbelbärg
Birch
Proxy PAC: http://mediaserver.shpol.ch/proxy/proxyWIN10.pac
Chromium: 57.0.2987.133 / CefSharp: 57.0.0.0
OK
https://wms.swisstopo.admin.ch/ | Landeskarte (ch.swisstopo.pixelkarte-farbe)
Aktuelle Koordinaten 2690148 / 1286471

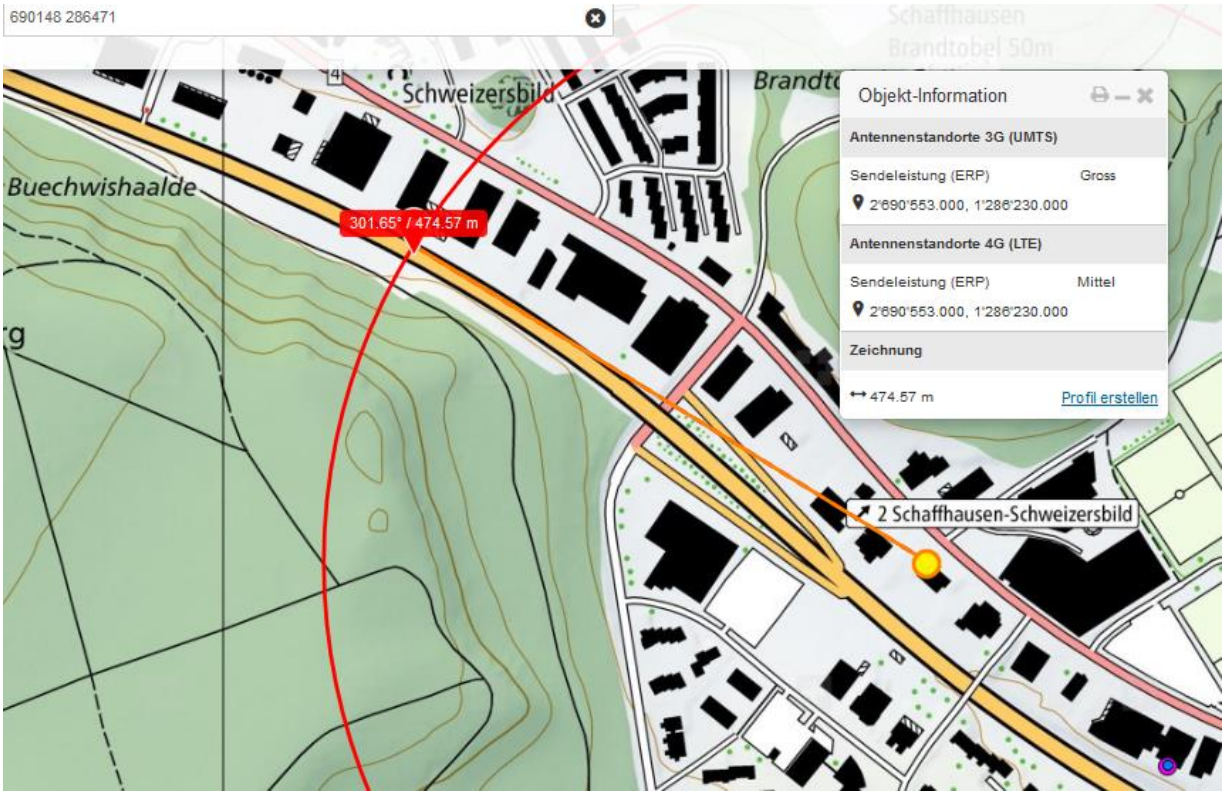
690148 286471
Schweizersbild
Buechwishaalde
301.65° / 474.57 m
Objekt-Information
Antennenstandorte 3G (UMTS)
Sendeleistung (ERP) Gross
2'690'553.000, 1'286'230.000
Antennenstandorte 4G (LTE)
Sendeleistung (ERP) Mittel
2'690'553.000, 1'286'230.000
Zeichnung
474.57 m
Profil erstellen
2 Schaffhausen-Schweizersbild

A4
Street View beenden
1 m
© 2018 Google
Google Earth
Bildaufnahmedatum: 8/2013 47°43'13.12" N 8°38'45.92" O Höhe 514 m sichthöhe 465 m

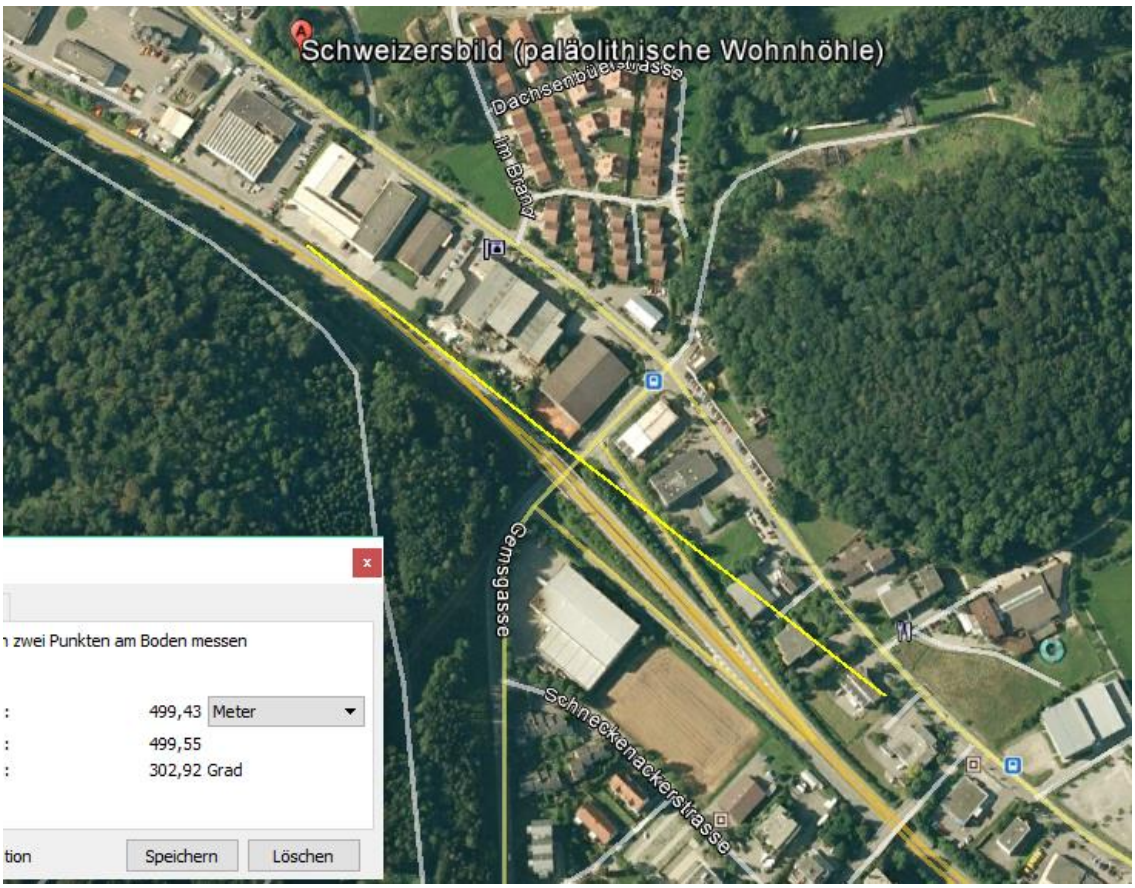
Schweizersbild (paläolithische Wohnhöhle)
Dachsenbüelstrasse
Im Brand
Gemsgasse
Schneckenackerstrasse
zwei Punkten am Boden messen
499,43 Meter
499,55
302,92 Grad
Speichern
Löschen

Der erste Sender, nachher von hinten über lange Zeit, bei senkrechter Heckscheibe:

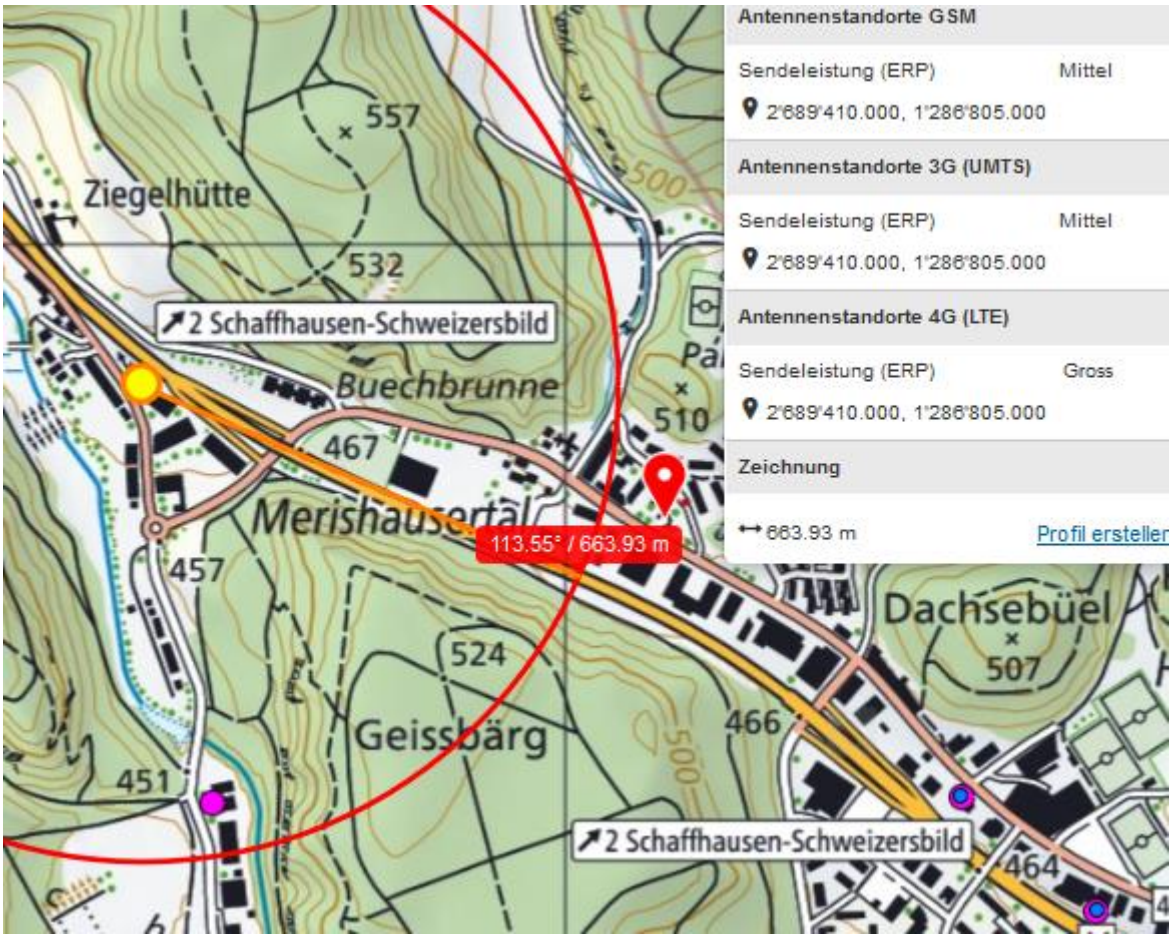
Antennenstandorte GSM
Sendeleistung (ERP) Mittel
2'689'410.000, 1'286'805.000
Antennenstandorte 3G (UMTS)
Sendeleistung (ERP) Mittel
2'689'410.000, 1'286'805.000
Antennenstandorte 4G (LTE)
Sendeleistung (ERP) Gross
2'689'410.000, 1'286'805.000
Zeichnung
663.93 m
Profil ersteller
Ziegelhütte
557
532
2 Schaffhausen-Schweizersbild
Buechbrunne
467
510
Merishausertal
113.55° / 663.93 m
457
524
Geissbärg
451
466
Dachsebüel
507
464
2 Schaffhausen-Schweizersbild

© 2018 Google
© 2018 Google
© 2009 GeoBasis-DE/BKG
1 m
Problem melden
Bildaufnahmedatum: 8/2014 47°43'23.26" N 8°38'16.21" O Höhe

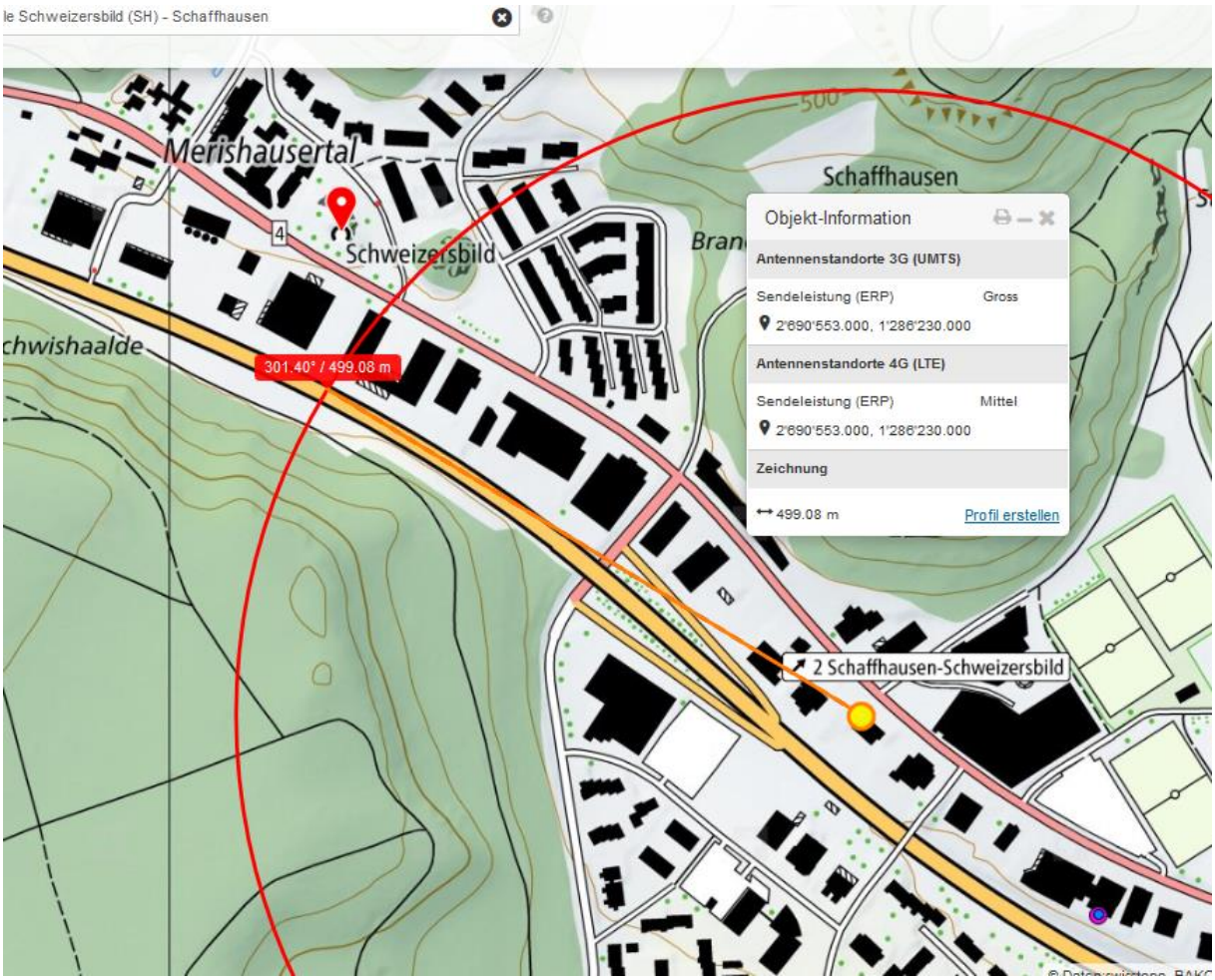

Erste Kollision vermutlich höhe Werkhof

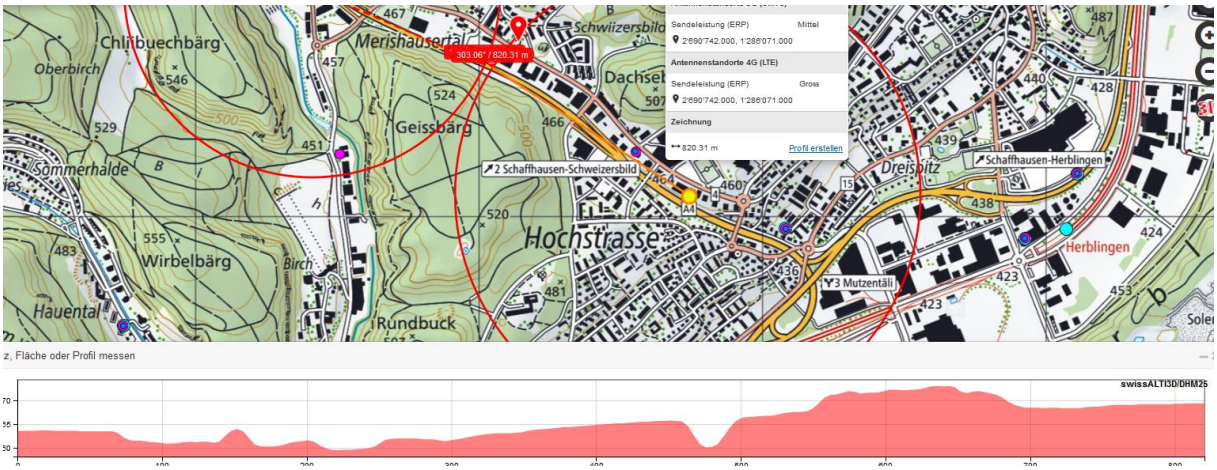

820 umts mittel lte gross