Personenwagen durchschlägt Leitplanken und fällt auf Autobahn - Lenker mittelschwer verletzt

Horw - Autobahn A2

Heute Morgen ist es in Horw zu einem Verkehrsunfall gekommen. Ein Auto durchschlug eine Leitplanke und flog auf die rund 6 Meter entfernte Autobahnauffahrt. Dort durchschlug das Auto erneut die Leitplanken und kam auf der rund 8 Meter tieferen Autobahn zum Stillstand. Der Fahrer wurde mittelschwer verletzt. Durch den Unfall entstand massiver Rückstau.

Am Donnerstagmorgen, 2. November 2017, kurz nach 05:30 Uhr, fuhr ein Autofahrer von der A2 herkommend die Ausfahrt Horw/Kriens entlang Richtung Kreisverkehrsplatz Schlund. In der Rechtskurve fuhr das Fahrzeug geradeaus, durchschlug die Leitplanke und flog auf die rund 6 Meter entfernte Autobahnauffahrt der A2 Fahrrichtung Süden. Das Fahrzeug schleuderte weiter, durchbrach eine weitere Leitplanke und kam schlussendlich auf der ca. 8 Meter tiefer liegenden Autobahn A2, auf dem Fahrzeugdach liegend zum Stillstand. Der Autofahrer verletzte sich beim Unfall mittelschwer und wurde durch den Rettungsdienst 144 ins Spital gefahren.

Die Feuerwehr der Stadt Luzern war mit 7 Personen im Einsatz. Die Unfallursache ist Gegenstand der laufenden Abklärungen.

Es entstand ein Sachschaden von mehreren zehntausend Franken.

Durch den Unfall kam es zu massivem Rückstau im Morgenverkehr.

Drei Unfallbilder stehen zur Verfügung (Quelle: Luzerner Polizei).

https://newsletter.lu.ch/inxmail/html_mail.jsp?id=0&email=newsletter.lu.ch&mailref=000ce0q000eyq000000000fl7qjrw7zw

Grüezi Herr Stettler

Der Fahrzeugführer war zum Unfallzeitpunkt 18 Jahre alt. Zu den genauen Umständen kann ich leider aufgrund der laufenden Untersuchung keine Stellung nehmen.

Besten Dank für Ihr Verständnis. Freundliche Grüsse

Urs Wigger

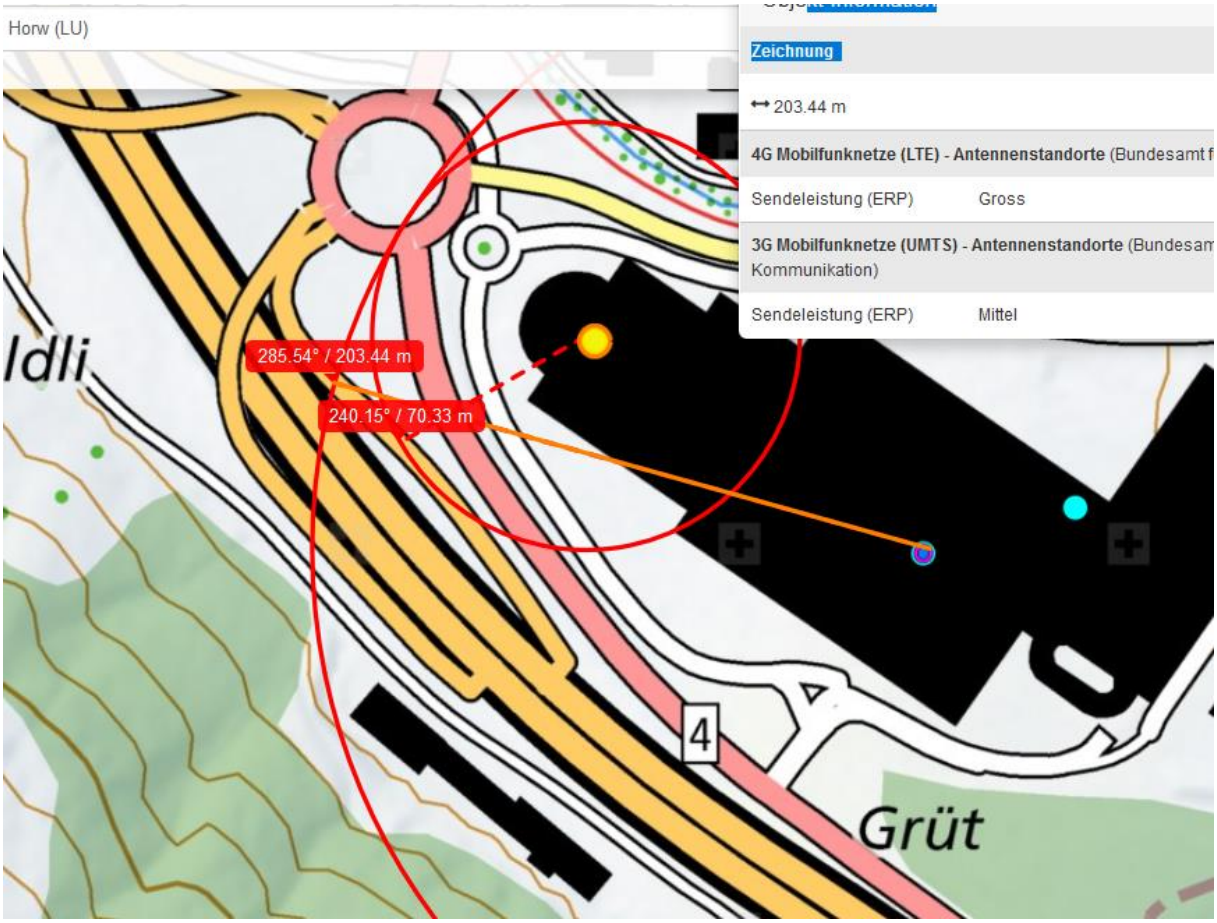
Horw (LU)
Zeichnung
203.44 m
4G Mobilfunknetze (LTE) - Antennenstandorte (Bundesamt f
Sendeleistung (ERP) Gross
3G Mobilfunknetze (UMTS) - Antennenstandorte (Bundesam
Kommunikation)
Sendeleistung (ERP) Mittel
285.54° / 203.44 m
240.15° / 70.33 m
4
Grüt

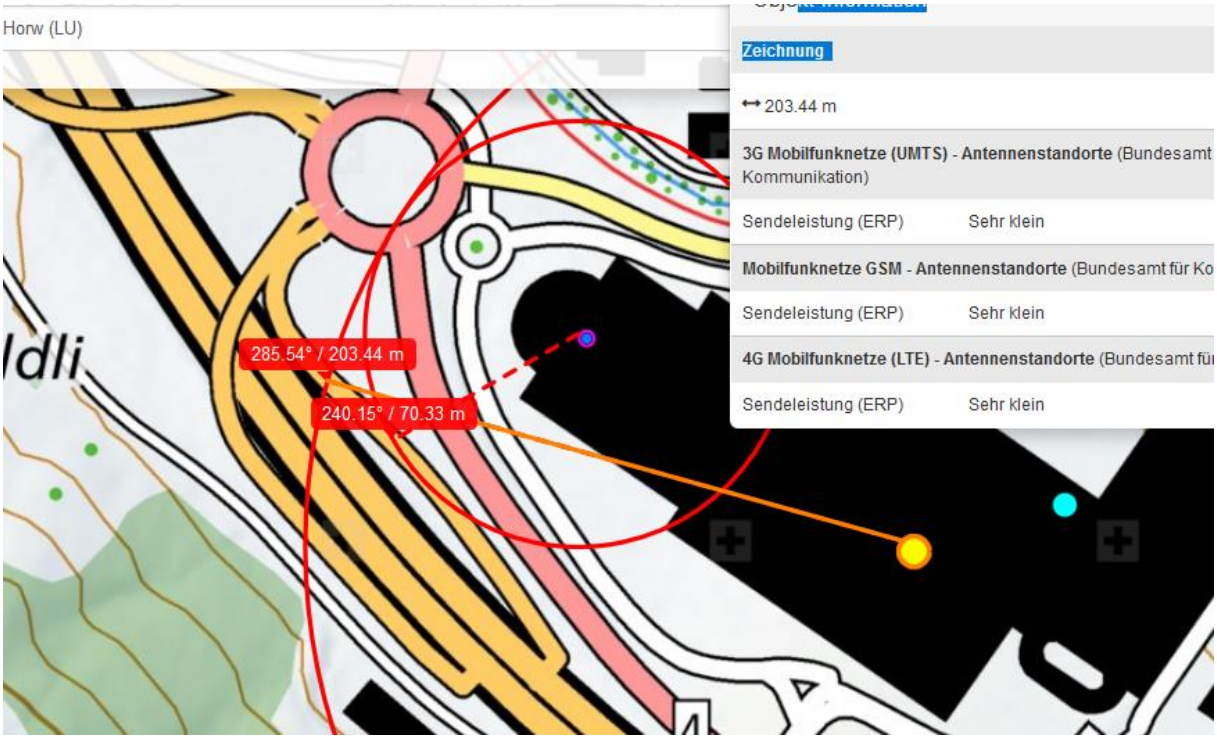
Horw (LU)
Zeichnung
203.44 m
3G Mobilfunknetze (UMTS) - Antennenstandorte (Bundesamt
Kommunikation)
Sendeleistung (ERP) Sehr klein
Mobilfunknetze GSM - Antennenstandorte (Bundesamt für Ko
Sendeleistung (ERP) Sehr klein
4G Mobilfunknetze (LTE) - Antennenstandorte (Bundesamt fü
Sendeleistung (ERP) Sehr klein
285.54° / 203.44 m
240.15° / 70.33 m

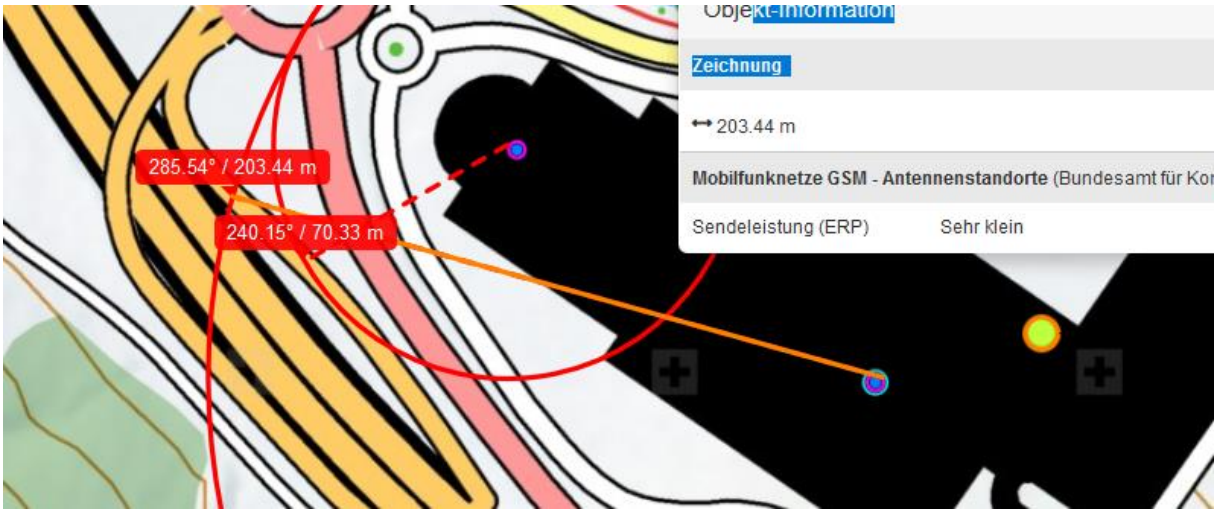
Objekt-Information
Zeichnung
203.44 m
Mobilfunknetze GSM - Antennenstandorte (Bundesamt für Ko
Sendeleistung (ERP)
Sehr klein
285.54° / 203.44 m
240.15° / 70.33 m

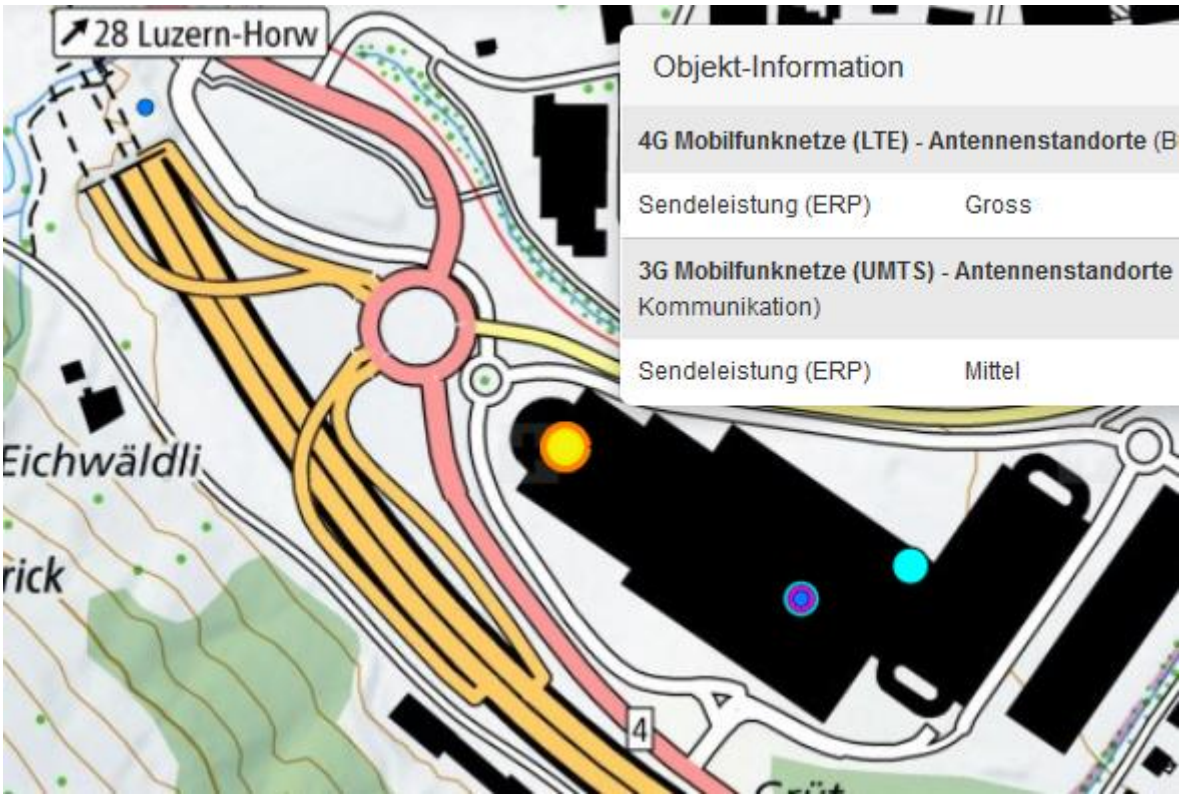
28 Luzern-Horw
Objekt-Information
4G Mobilfunknetze (LTE) - Antennenstandorte (B
Sendeleistung (ERP)
Gross
3G Mobilfunknetze (UMTS) - Antennenstandorte
Kommunikation)
Sendeleistung (ERP)
Mittel
Eichwäldli
rick
4

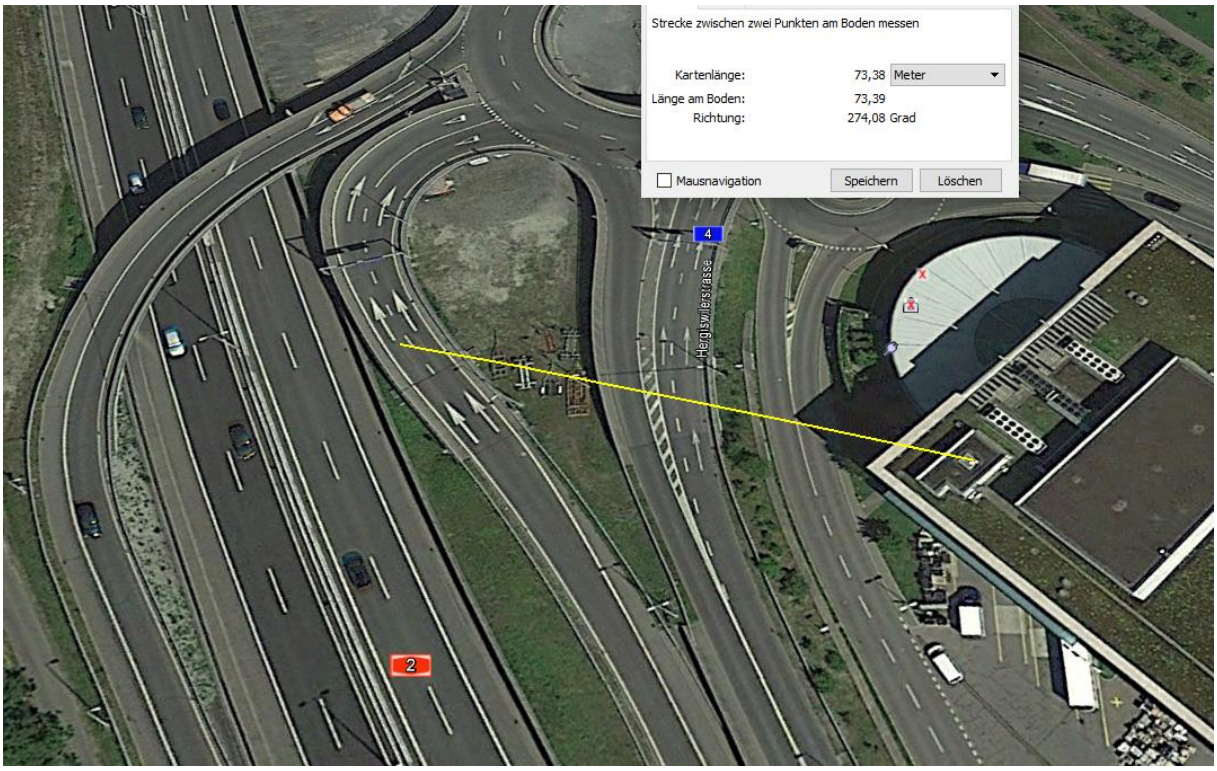
Strecke zwischen zwei Punkten am Boden messen
Kartenlänge: 73,38 Meter
Länge am Boden: 73,39
Richtung: 274,08 Grad
Mausnavigation
Speichern
Löschen
4
Heinrichwiesstrasse
2