Toter bei ungewöhnlichem Unfall

Bei einem ungewöhnlichen Verkehrsunfall ist am Dienstagmorgen in Rüti ein Autofahrer gestorben. Sein Wagen mit Bootsanhänger war aus noch nicht bekannten Gründen gegen ein Gartenbord geprallt.

08.06.2010,

Der 70-jährige Mann war nach 9.30 Uhr in Rüti mit seinem Kombi, der einen Anhänger mit einem kleinen Motorboot zog, unterwegs. Auf der Höhe des Wohnhauses an der Wiesriedtstrasse 19 geriet die Fahrzeugkombination von der Quartierstrasse ab. Das Auto kam dann an einem kleinen Bord eines Gartens in Büschen zu stehen.

Als die alarmierte Polizei eintraf, sass der Lenker leblos im Auto. Es wurden sofort Wiederbelebungsmassnahmen eingeleitet, die aber auch mithilfe des Rettungsdienstes und des Notarztes von «Regio 144» schliesslich nicht zum Erfolg führten, wie ein Sprecher der Kantonspolizei vor Ort erklärte.

Ärztliche Untersuchungen und erste Ermittlungen ergaben dann laut Polizei, dass "der Tod des Autolenkers auf eine medizinische Ursache zurückzuführen sein dürfte". Das heisst, der Mann starb nicht wegen des Unfalls, sondern wurde Opfer eines schweren gesundheitlichen Problems, das kurz zuvor aufgetreten war. (ehi)

Zum Einführungsstand von LTE im Jahr 2010:

Die Markteinführung von LTE erfolgte ab 2010. Abbildung 1 zeigt die zeitliche Einführung der Releases und Features.

In der Schweiz erfolgte die erste kommerzielle Inbetriebnahme eines LTE-Netzes **Ende 2012**, die dritte und bisher letzte Inbetriebnahme erfolgte Mitte 2013. Seither werden die LTE-Netze kontinuierlich ausgebaut und aktualisiert. Die Abdeckung der Schweizer Bevölkerung liegt im ersten Quartal 2015 bei mindestens zwei von den drei Betreibern bei über 92%[1].

Aus: Faktenblatt zur Einführung von LTE und LTE advanced, Bakom

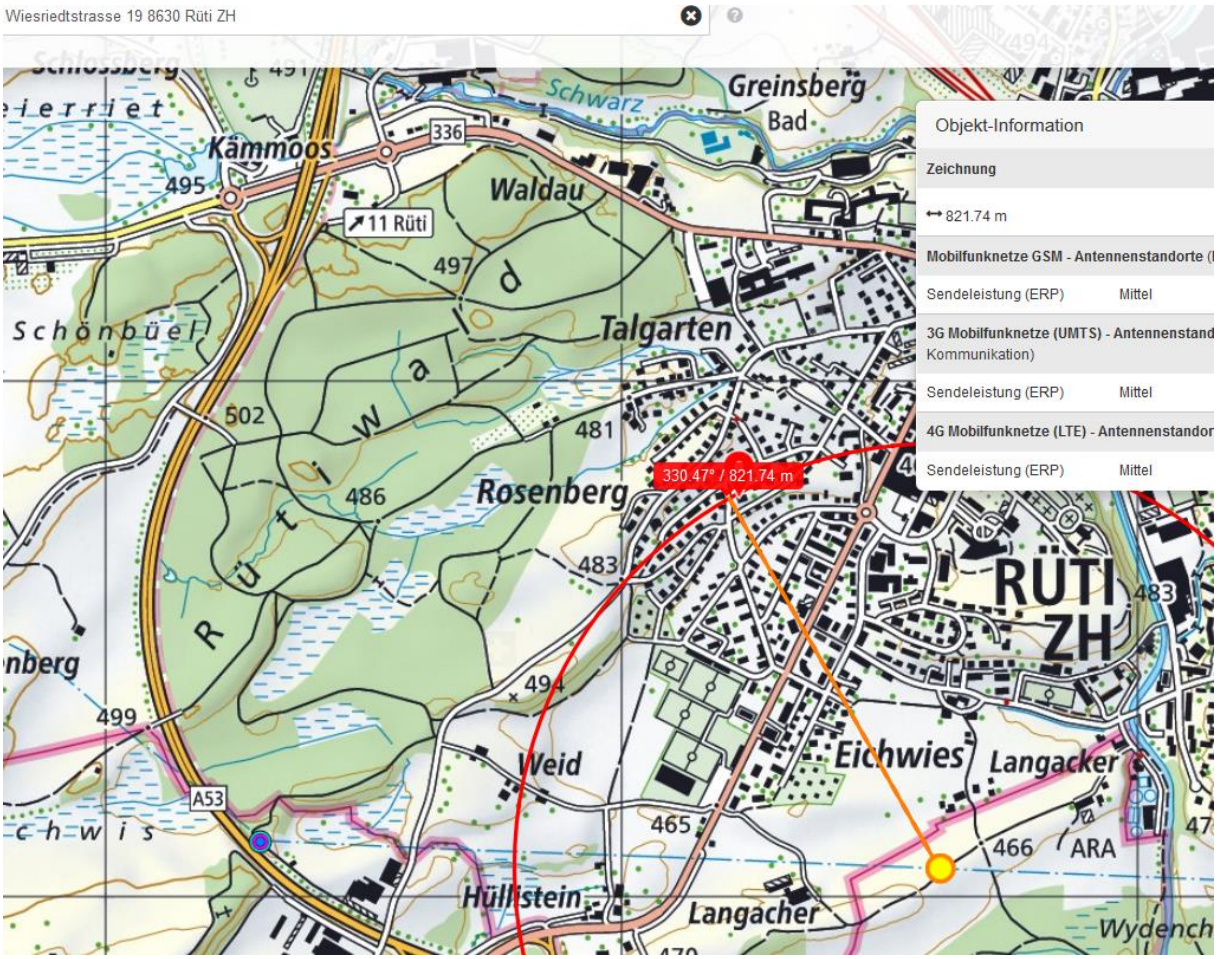
Wiesriedtstrasse 19 8630 Rüti ZH
Objekt-Information
Zeichnung
821.74 m
Mobilfunknetze GSM - Antennenstandorte (
Sendeleistung (ERP) Mittel
3G Mobilfunknetze (UMTS) - Antennenstand
Kommunikation)
Sendeleistung (ERP) Mittel
4G Mobilfunknetze (LTE) - Antennenstandor
Sendeleistung (ERP) Mittel
330.47° / 821.74 m
Greinsberg
Bad
Schwarz
Kämmoos
Waldau
11 Rüti
Talgarten
Schönbüel
Rüti wald
Rosenberg
RÜTI ZH
Weid
Eichwies
Langacker
ARA
Hüllistein
Langacher
Wydench
A53

© 2017 Google
Google

46
Street View bee
© 2017 Google
Google Ear
Bildaufnahmedatum: 7/2013 47°15'01.03" N 8°50'40.00" O Höhe 481 m sichthöhe 470

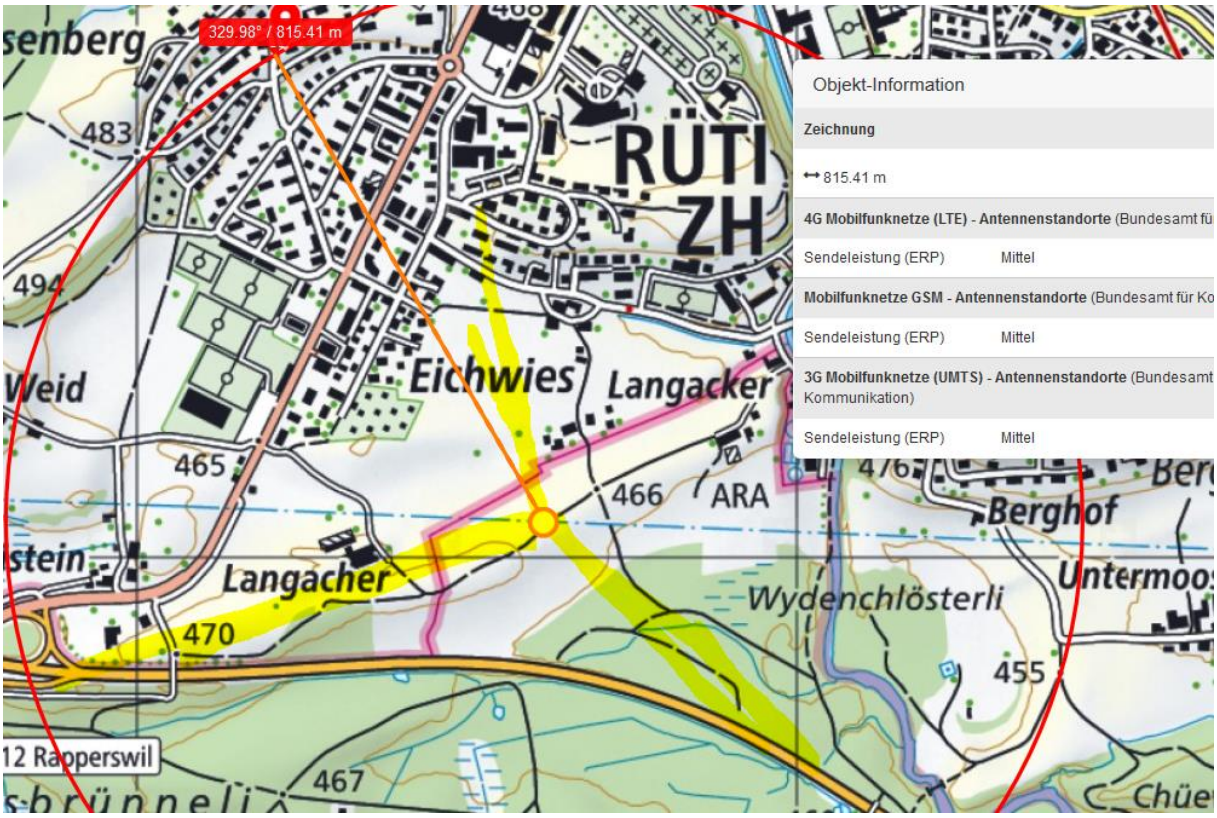
329.98° / 815.41 m
Objekt-Information
Zeichnung
815.41 m
4G Mobilfunknetze (LTE) - Antennenstandorte (Bundesamt fü
Sendeleistung (ERP) Mittel
Mobilfunknetze GSM - Antennenstandorte (Bundesamt für Ko
Sendeleistung (ERP) Mittel
3G Mobilfunknetze (UMTS) - Antennenstandorte (Bundesamt
Kommunikation)
Sendeleistung (ERP) Mittel
RÜTI
ZH
Eichwies
Langacker
Langacker
ARA
Berghof
Wydenchlösterli
Untermoos
12 Rapperswil
483
494
465
466
470
467
455

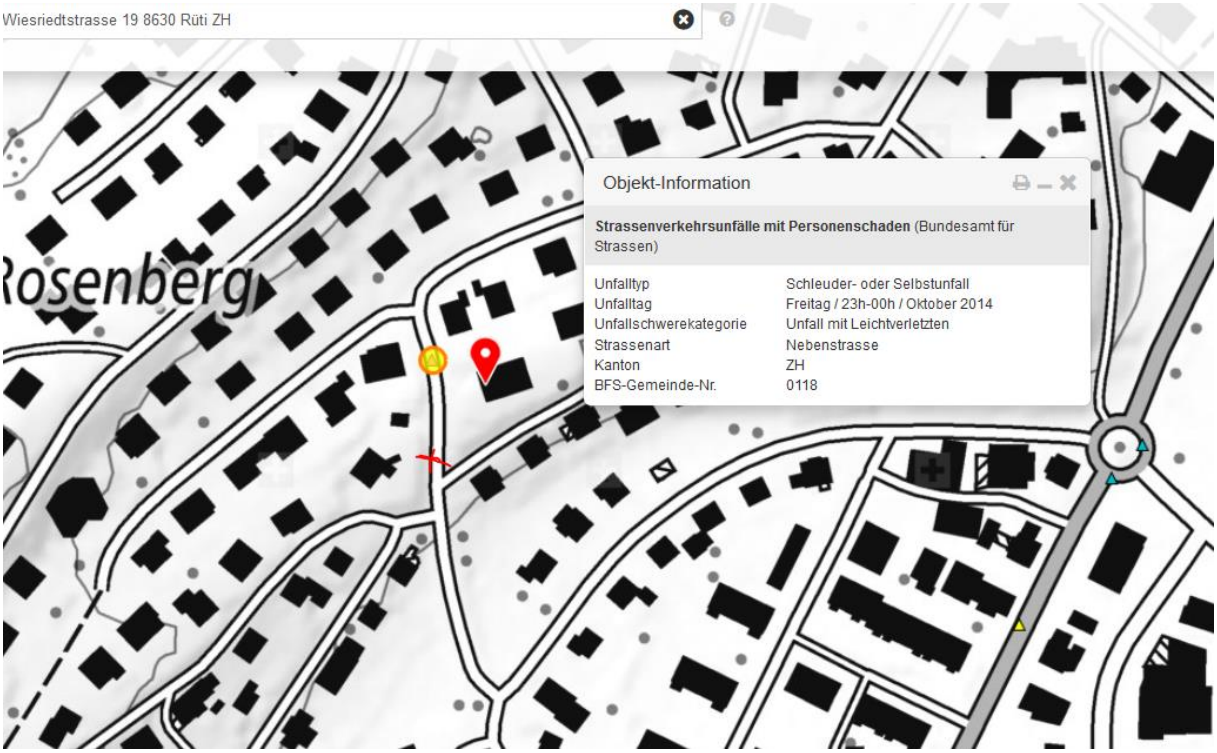
Wiesriedtstrasse 19 8630 Rüti ZH
Objekt-Information
Strassenverkehrsunfälle mit Personenschaden (Bundesamt für Strassen)
Unfalltyp Schleuder- oder Selbstunfall
Unfalltag Freitag / 23h-00h / Oktober 2014
Unfallschwerekategorie Unfall mit Leichtverletzten
Strassenart Nebenstrasse
Kanton ZH
BFS-Gemeinde-Nr. 0118
Rosenberg