A3 Freienbach: Ein Toter bei Verkehrsunfall

09.05.2017 - Medienmitteilung

Bei einem Verkehrsunfall mit einem Personenwagen auf der A3 in Freienbach ist am Dienstagmittag (9.5.2017) der Lenker des Fahrzeuges ums Leben gekommen.

Kurz nach Mittag fuhr ein 56-jähriger Mann mit seinem Fahrzeug auf der Autobahn Richtung Chur. Aus zurzeit noch ungeklärten Gründen fuhr der Wagen zuerst eine Böschung hoch, ehe er gegen die Mittelleitplanke prallte. Trotz sofortigen Reanimationsmassnahmen konnte der Notarzt nur noch den Tod des Mannes feststellen. Abklärungen betreffend Unfallhergang oder allfälligem medizinisch Problem sind im Gange. Aufgrund des Unfalls kam es im Bereich der Ein- / Ausfahrt Wollerau zu Verkehrsbehinderung; teilweise mit Rückstau.

Guten Tag Herr Stettler

Die Koordinaten sind: 2698256/1227597

Meldezeit: 12.12 Uhr Freundliche Grüsse

Kantonspolizei Zürich

Kommunikationsabteilung
Mediendienst
Marc Besson

Kasernenstrasse, 8004 Zürich
Postanschrift: Postfach, 8021 Zürich
Hauptnummer: +41 44 247 36 36
Telefon: +41 44 247 36 29
E-Mail: bema@kapo.zh.ch

Der Lenker fuhr am Dienstagmittag mit seinem Personenwagen auf der Autobahn A3 in Richtung Chur. Wie die Kantonspolizei Zürich mitteilt, kam der Wagen dann auf dem Gemeindegebiet von Freienbach – zwischen der Ausfahrt Wollerau und der Raststätte Fuchsberg – aus zurzeit noch ungeklärten Gründen von der Autobahn ab. Der PW fuhr zuerst eine Böschung hoch, kam dann wieder zurück auf die Fahrbahn und kollidierte schliesslich mit der Mittelleitplanke.

Trotz sofortigen Reanimationsmassnahmen konnte der Notarzt nur noch den Tod des Mannes feststellen. Gemäss Stefan Oberlin, Mediensprecher der Kantonspolizei Zürich, wird der Unfallhergang abgeklärt. Im Vordergrund stehe dabei ein allfälliges medizinisches Problem des Fahrzeuglenkers.

Wegen des Unfalls kam es im Bereich der Ein- / Ausfahrt Wollerau zu Verkehrsbehinderung und Rückstau. (mst)

Erstellt: 09.05.2017, 15:53 Uhr

Bild dazu nur aus Höfner Volksblatt zu finden:

Gleiche Blickrichtung, der Standort ist offensichtlich die Endlage:

Street View beenden

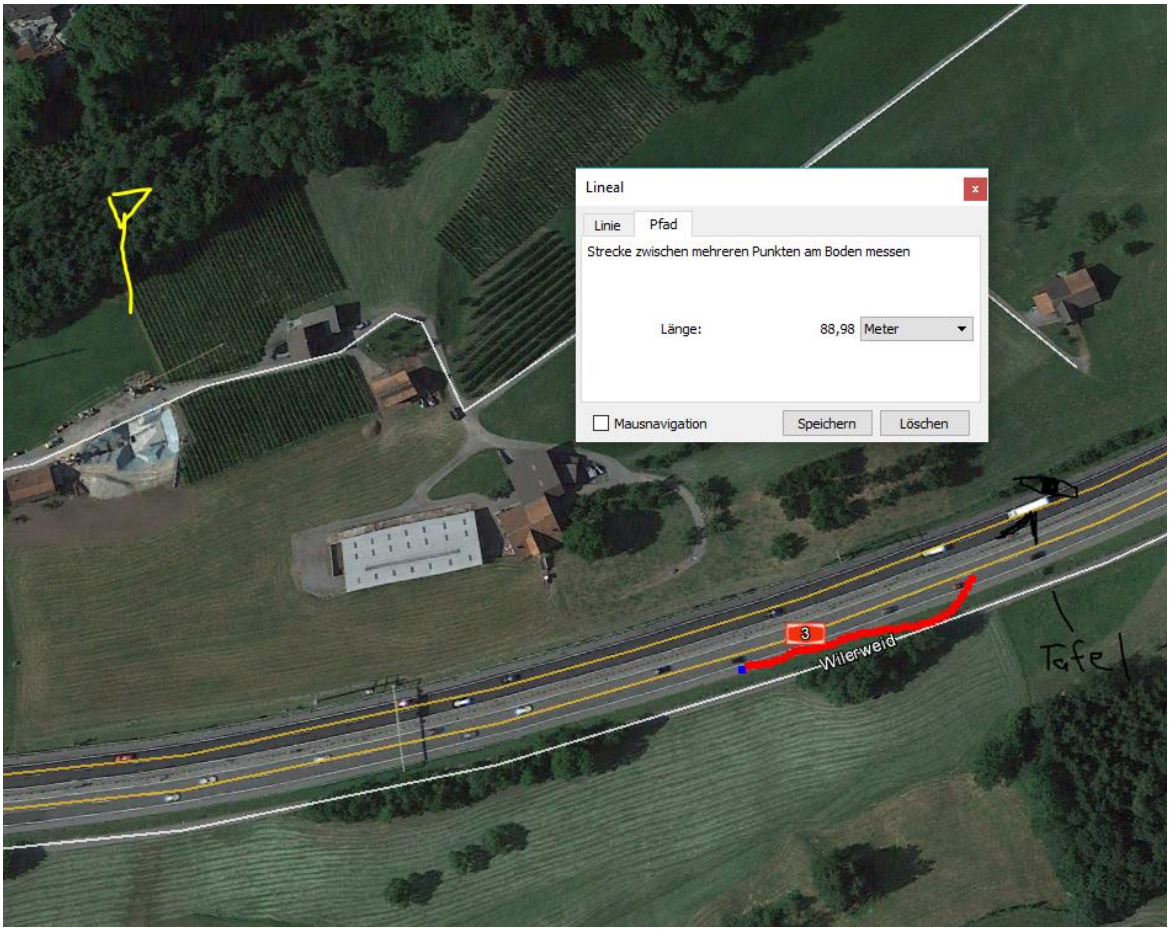
Lineal
Linie
Pfad
Strecke zwischen mehreren Punkten am Boden messen
Länge:
88,98
Meter
Mausnavigation
Speichern
Löschen
3
Wilerweid
Tafel

Der Sender in vergrösserter Aufnahme

Der am 9.8. bereits vermutete Ort hat sich bestätigt:

Ein Beschrieb als „medizinischer Unfall" mit Fahrunfähigkeit (eingestellte Kurve….) wird zutreffen.

60 m vorher wird die Antenne sichtbar. Leitplanke mehrfach beschädigt.

Nochmals 100 m weiter westlich weitere Schäden (street-view-Aufnahmen vom 9.2103)

Die Unfallkarte zeigt hier aber einen eher unproblematischen historischen Verlauf 2011-2016:

2698256 1227597

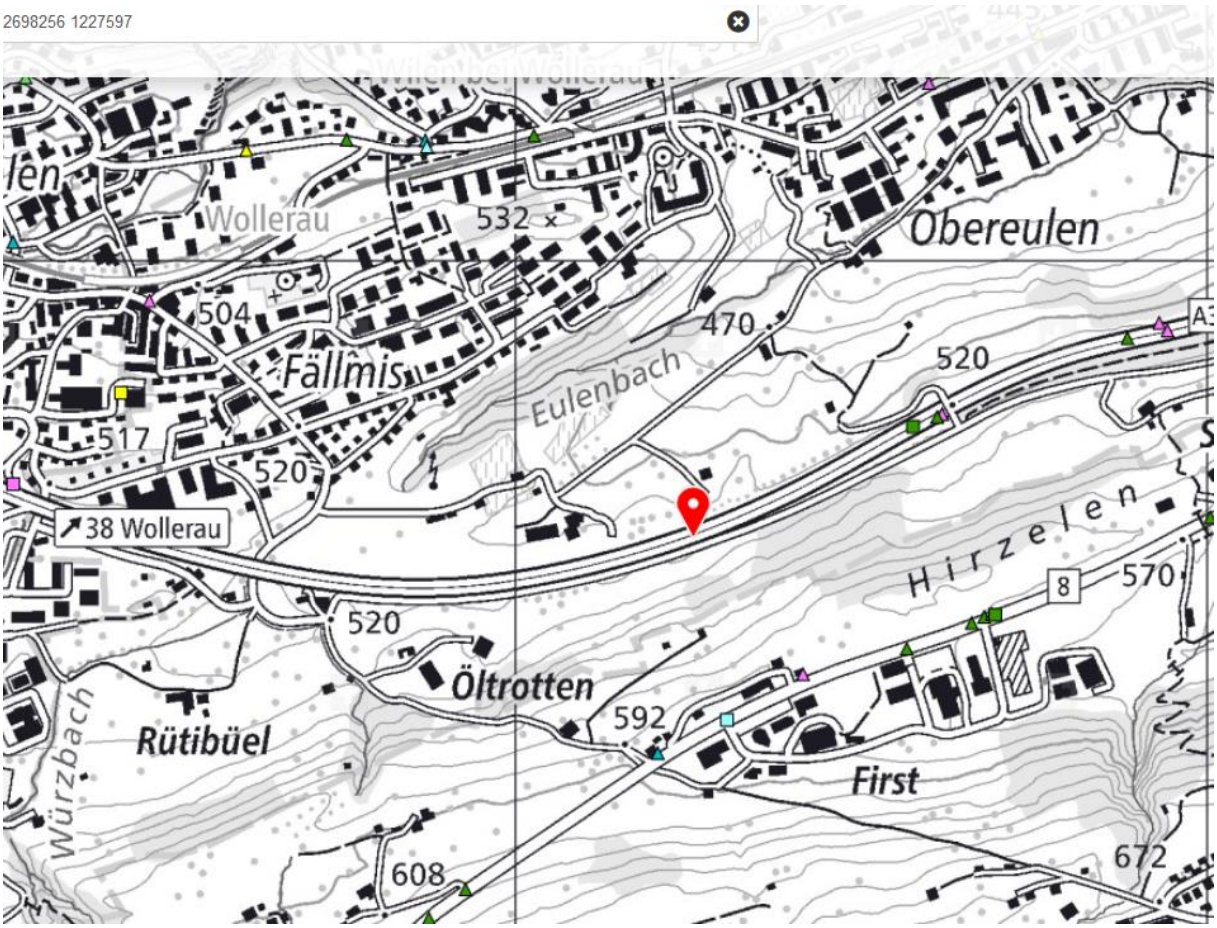

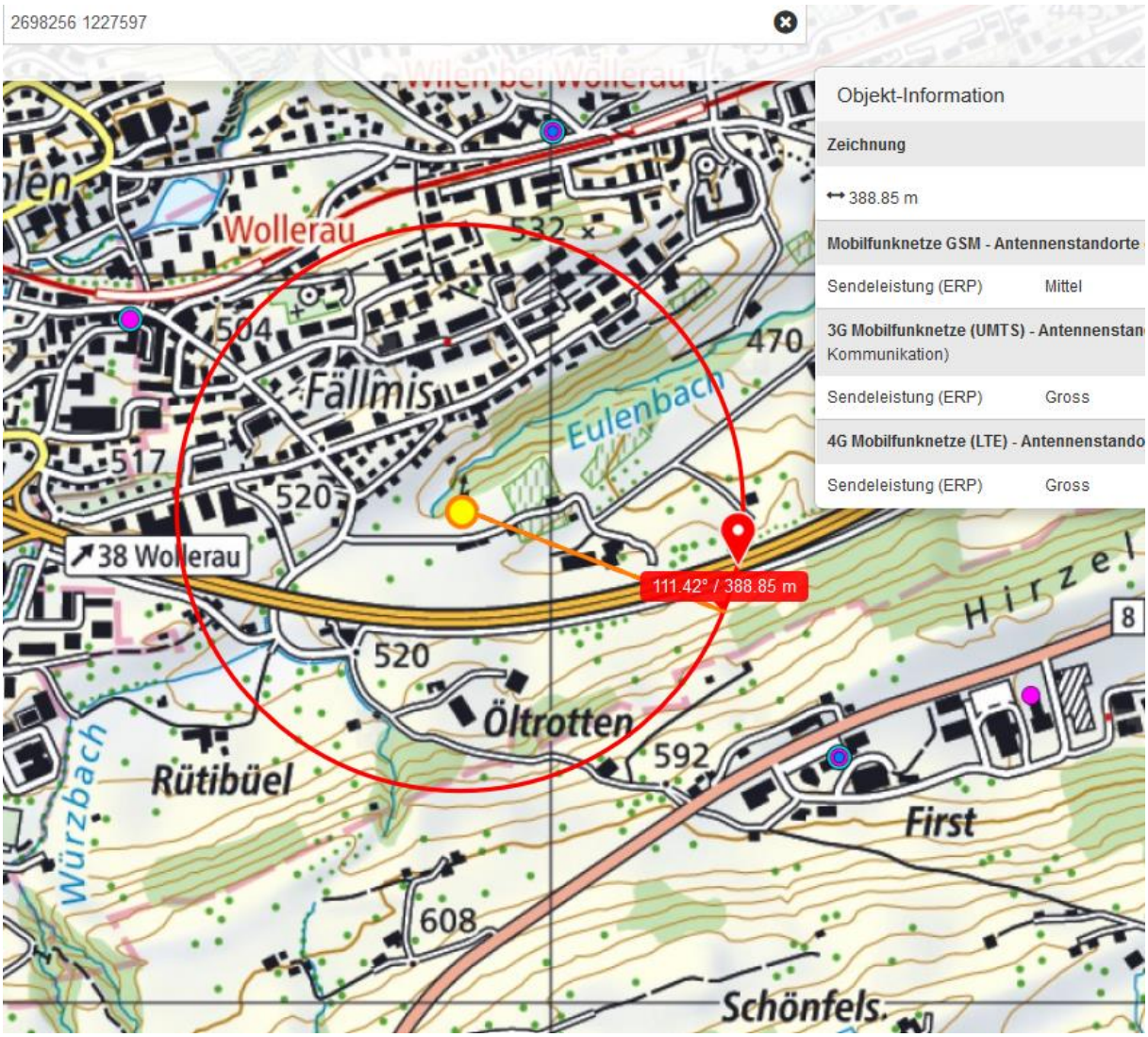
2698256 1227597
Objekt-Information
Zeichnung
388.85 m
Mobilfunknetze GSM - Antennenstandorte
Sendeleistung (ERP) Mittel
3G Mobilfunknetze (UMTS) - Antennenstan
Kommunikation)
Sendeleistung (ERP) Gross
4G Mobilfunknetze (LTE) - Antennenstando
Sendeleistung (ERP) Gross
Wollerau
532
504
470
Fällmis
Eulenbach
517
520
38 Wollerau
111.42° / 388.85 m
Hirzel
8
520
Öltrotten
592
Rütibüel
Würzbach
First
608
Schönfels

Ende in Pfäffikon, mit sehr starkem Sender an Brücke.

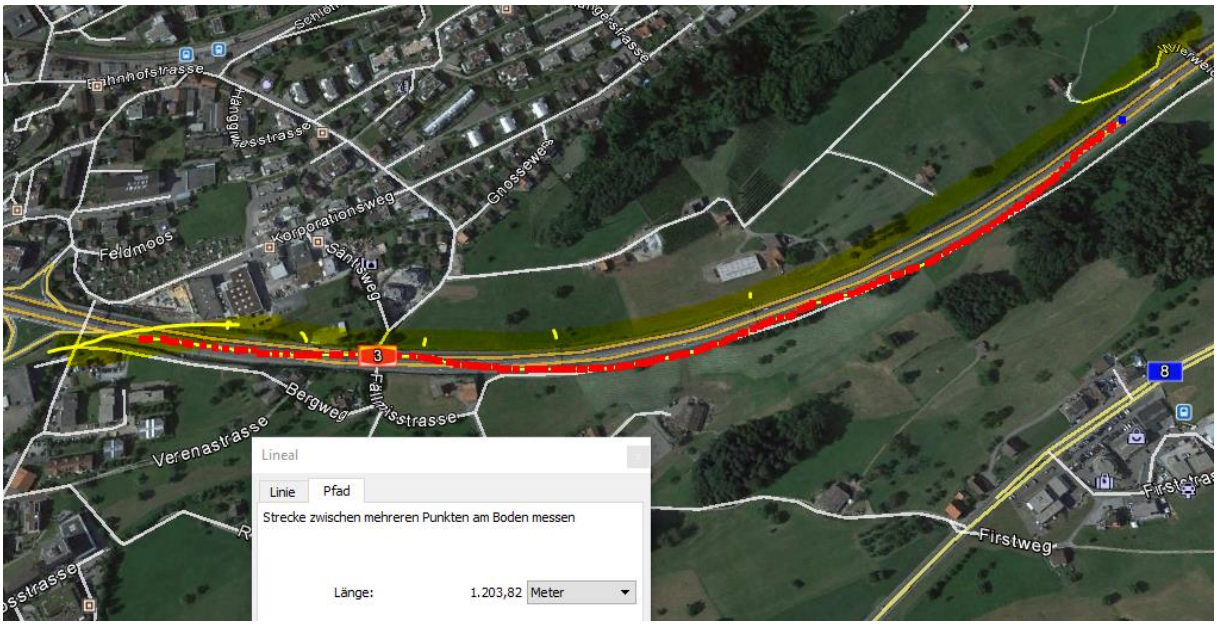

AUSFAHRT
© 2017 Google
47°11'32.86" N 8°43'22.21" O