04.12.2017

Thayngen: Alleinunfall nach Sekundenschlaf

Am späteren Montagnachmittag (04.12.2017) hat sich in Thayngen, auf der J15, ein Alleinunfall mit einem Personenwagen ereignet. Dabei geriet der Personenwagen, aufgrund eines Sekundenschlafes des Lenkers, auf die Gegenfahrbahn und touchierte dort die Leitplanke. Ein entgegenkommender Fahrzeuglenker konnte nur aufgrund einer Vollbremsung der drohenden Kollision entgehen. Verletzt wurde niemand.

Um ca. 16:20 Uhr am frühen Montagabend (04.12.2017) fuhr ein 57-jähriger Personenwagenlenker auf der J15 von Schaffhausen herkommend in Richtung Deutschland. Kurz nach der Bahnüberführung versank der fehlbare Lenker in einen Sekundenschlaf und geriet in der Folge auf die stark befahrene Gegenfahrbahn. Nach der **Streifkollision mit der dortigen Leitplanke** erwachte der Fahrzeuglenker wieder und manövrierte seinen Personenwagen wieder auf die Fahrbahn in Richtung Deutschland.

Ein entgegenkommender Personenwagenlenker entging dank einer geistesgegenwärtigen Vollbremsung nur knapp einer Frontalkollision.

Der Unfallverursacher verliess bei der Ausfahrt «Thayngen» die J15 und alarmierte darauf die Einsatzzentrale der Schaffhauser Polizei. Der beschädigte Personenwagen wurde von einer privaten Bergungsfirma abtransportiert. Am Personenwagen entstand Sachschaden von mehreren tausend Franken.

Dem Unfallverursacher wurde der Führerausweis vor Ort vorläufig abgenommen.

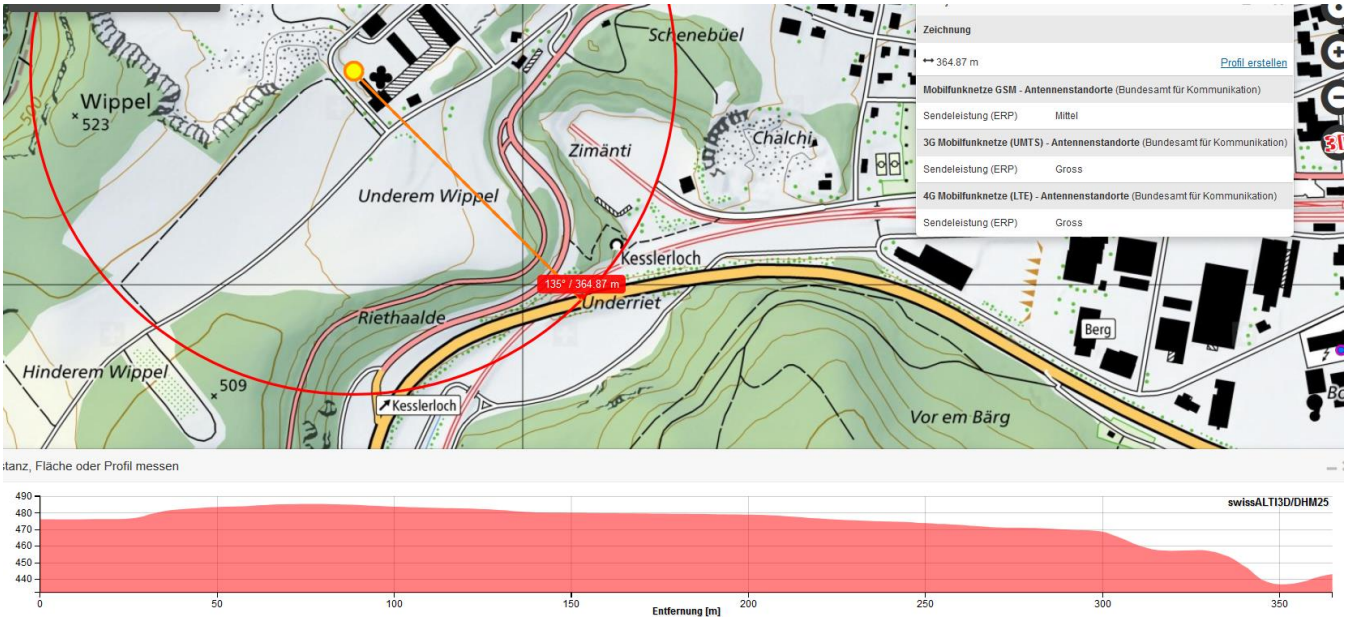

Erster Ort „kurz nach Bahnüberführung" mit Leitplanken, Kaminstandort KVA

Guten Tag Herr Stettler Die gewünschten Koordinaten sind 694,344/289,018.

Wir hoffen, Ihnen damit gedient zu haben. Freundliche Grüsse Stefanie Müller

© 2017 Google
47°44'49.89" N 8°41'22.60" O Höhe 519 m sichthöhe

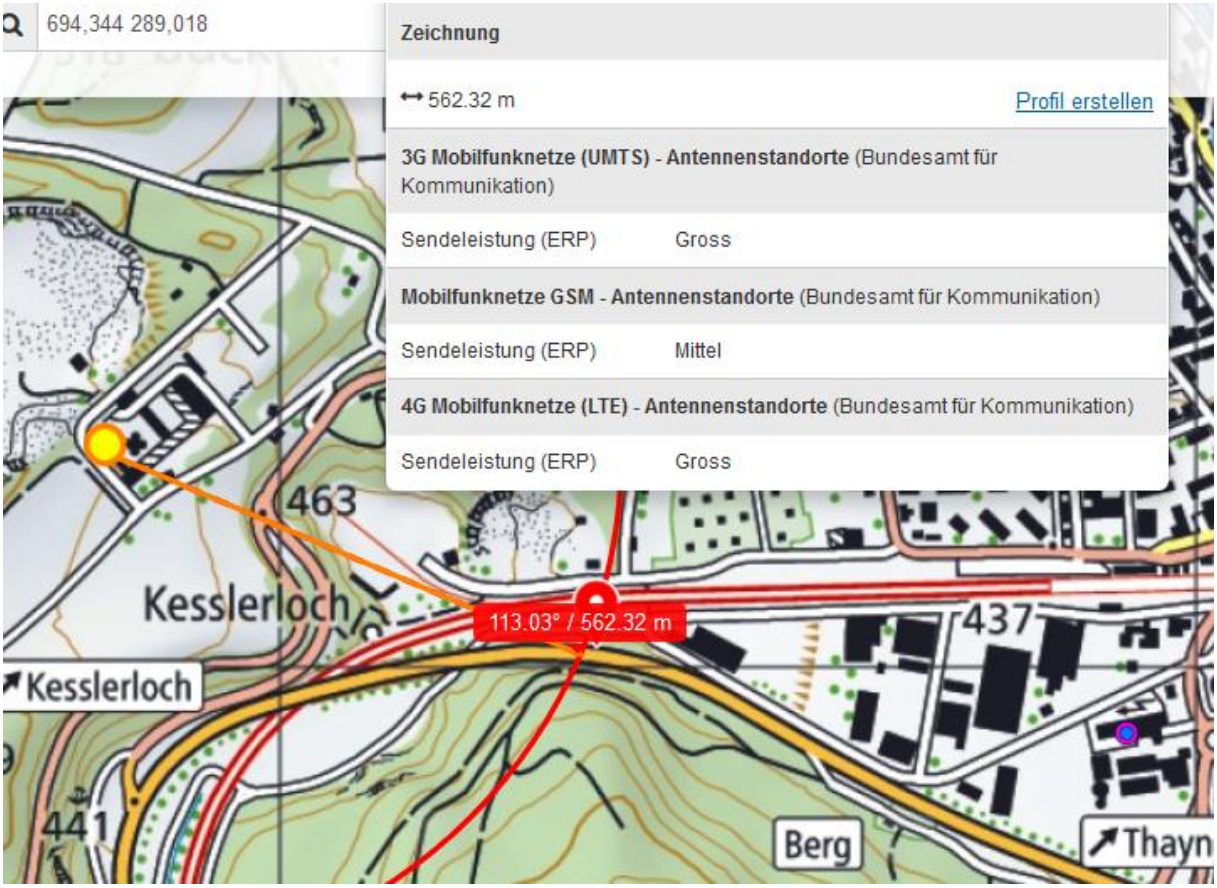
694,344 289,018
Zeichnung
562.32 m
Profil erstellen
3G Mobilfunknetze (UMTS) - Antennenstandorte (Bundesamt für Kommunikation)
Sendeleistung (ERP) Gross
Mobilfunknetze GSM - Antennenstandorte (Bundesamt für Kommunikation)
Sendeleistung (ERP) Mittel
4G Mobilfunknetze (LTE) - Antennenstandorte (Bundesamt für Kommunikation)
Sendeleistung (ERP) Gross
463
Kesslerloch
113.03° / 562.32 m
437
Kesslerloch
441
Berg
Thayn

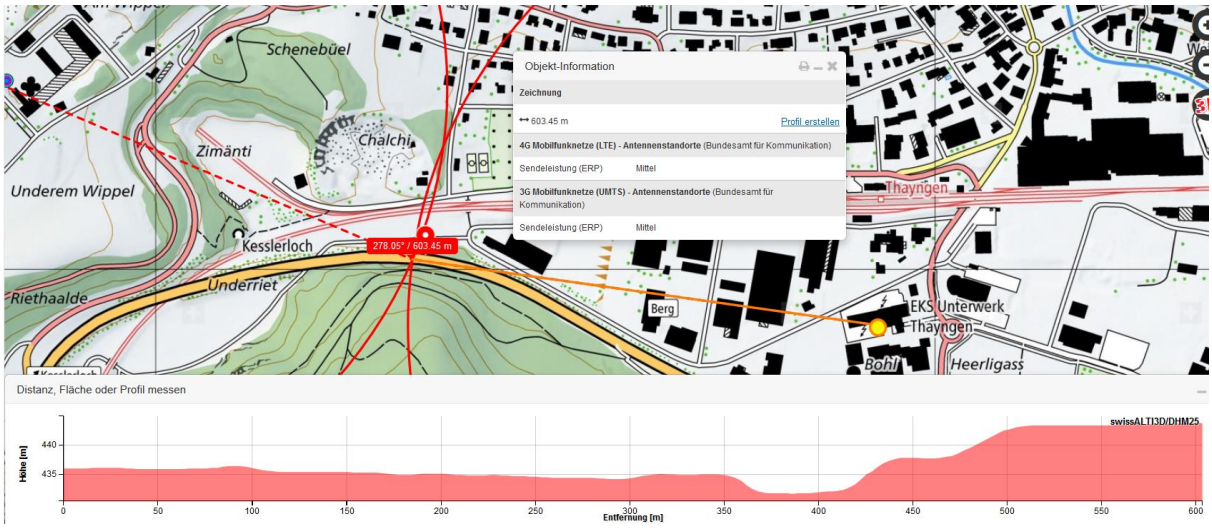

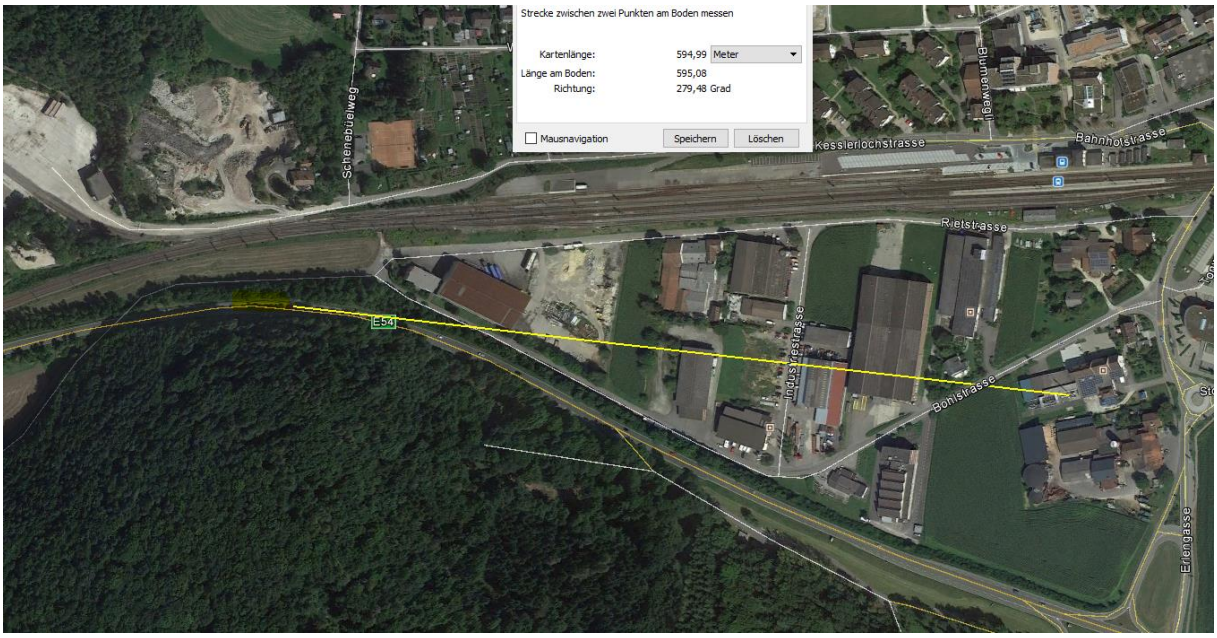

Der Hauptstrahl ist über eine konstante Strecke horizontal, gleiche Höhe wie Sender, frontal einwirkend.

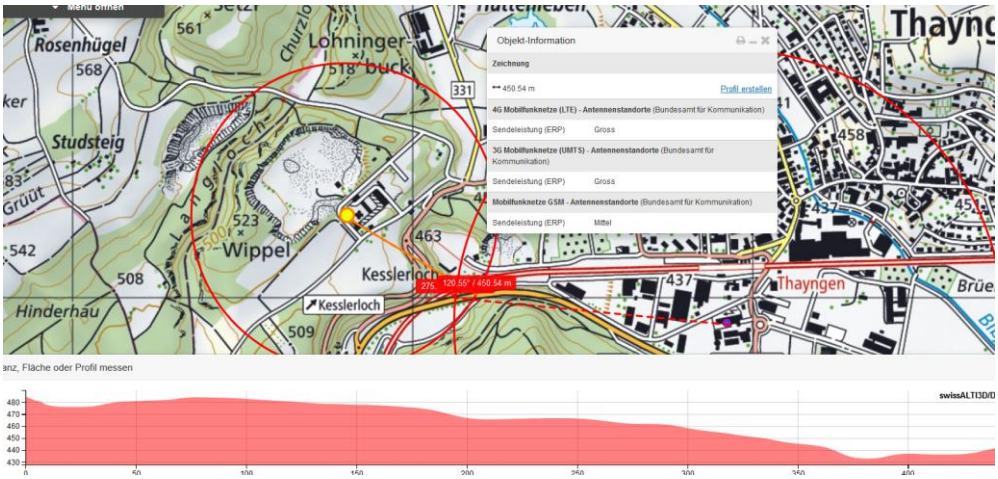
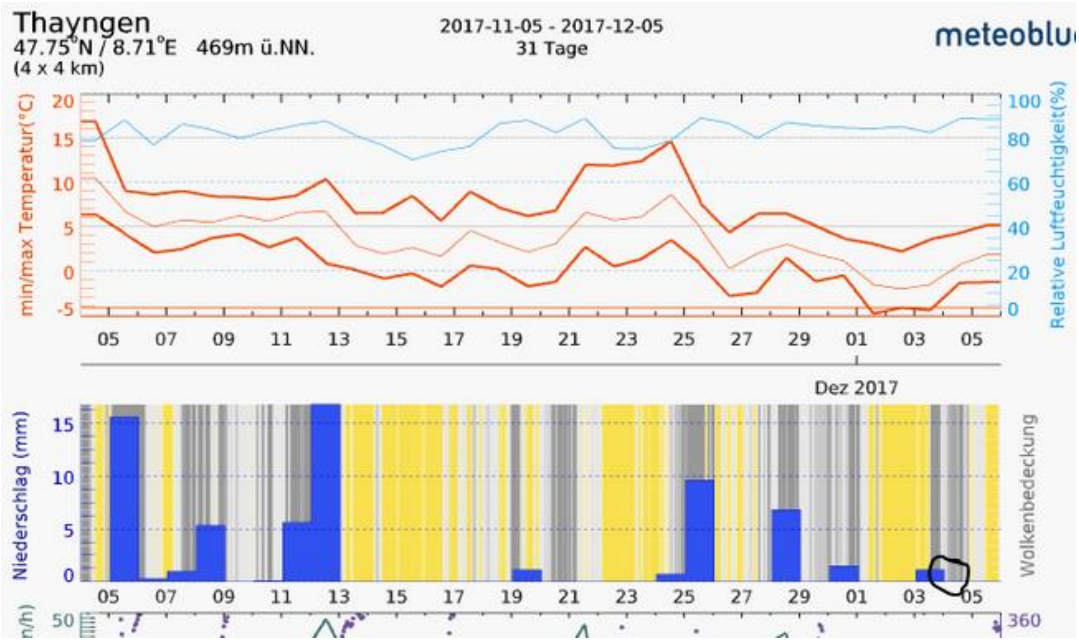
Die erste Rekonstruktion aufgrund des Textbeschriebs ist um 100m zu kurz. Hingegen besteht hier bereits ein klarer Einfluss des 2.Senders.