

11.09.2010


## **671 - Birsfelden: Lastwagenfahrer erleidet medizinisches Problem und verstirbt nach Unfall**

**Heute Samstag, 11. September 2010, um 11.05 Uhr, ereignete sich auf der Sternefeldstrasse in Birsfelden BL ein schwerer Verkehrsunfall. Ein Lastwagenfahrer kam ums Leben und drei weitere Unfallbeteiligte wurden leicht verletzt.**

Ein 57-jähriger Fahrer eines leeren Betonmischers fuhr auf der Sternefeldstrasse in Richtung Birsfelden BL. Beim Kreiseln auf der Sternefeldstrasse verlor er sehr wahrscheinlich wegen eines medizinischen Problems die Herrschaft über sein Fahrzeug, fuhr quer über den Kreislauf, überrollte einen korrekt fahrenden Personenwagen und prallte nach 30-40 Metern schliesslich in den Fuhrpark einer Baumaschinenfirma. Der Mann verstarb nach Reanimierungsversuchen durch die Feuerwehr Birsfelden und durch Notärzte noch auf der Unfallstelle.

Die drei Insassen im Personenwagen hatten grosses Glück und wurden nur leicht verletzt. Ein Beifahrer wurde eingeklemmt und musste durch die Berufsfeuerwehr Basel aus dem Fahrzeug befreit werden. Alle drei mussten durch die Sanität zur Kontrolle ins Spital überführt werden, konnten das Spital aber am gleichen Tag bereits wieder verlassen. Rund um den Unfallort kam es während mehreren Stunden zu Verkehrsproblemen. Ebenfalls im Einsatz standen die Sanität Käch und die Sanität Basel.







4G Mobilfunknetze (LTE) - Antennenstandorte (Bundesamt für Wirtschaftsinformationssysteme) 4G Mobilfunknetze (UMTS) - Antennenstandorte (Bundesamt für Wirtschaftsinformationssysteme)

Informationen  
 Sendeleistung (ERP) Mittel

Informationen  
 Sendeleistung (ERP) Mittel

4G Mobilfunknetze GSM - Antennenstandorte (Bundesamt für Wirtschaftsinformationssysteme) 4G Mobilfunknetze GSM - Antennenstandorte (Bundesamt für Wirtschaftsinformationssysteme)

Informationen  
 Sendeleistung (ERP) Mittel

Informationen  
 Sendeleistung (ERP) Mittel

4G Mobilfunknetze (UMTS) - Antennenstandorte (Bundesamt für Wirtschaftsinformationssysteme) 4G Mobilfunknetze (LTE) - Antennenstandorte (Bundesamt für Wirtschaftsinformationssysteme)

Informationen  
 Sendeleistung (ERP) Mittel

Informationen  
 Sendeleistung (ERP) Mittel



4G Mobilfunknetze (LTE) - Antennenstandorte (Bund)

4G Mobilfunknetze (LTE) - Antennenstandorte

Informationen

Sendeleistung (ERP) Mittel

Informationen

Sendeleistung (ERP) Mittel

Mobilfunknetze GSM - Antennenstandorte (Bundes)

3G Mobilfunknetze (UMTS) - Antennenstandorte

Informationen

Sendeleistung (ERP) Mittel

Informationen

Sendeleistung (ERP) Gross

3G Mobilfunknetze (UMTS) - Antennenstandorte (B)

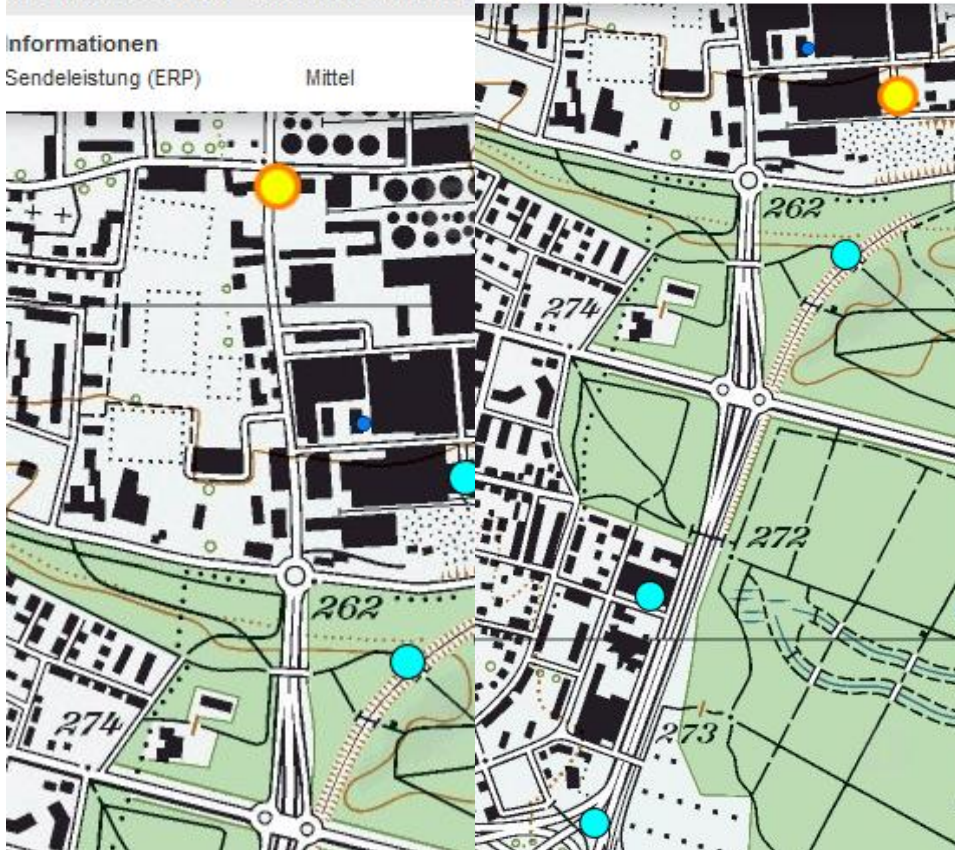
Mobilfunknetze GSM - Antennenstandorte

Informationen

Sendeleistung (ERP) Mittel

Informationen

Sendeleistung (ERP) Mittel



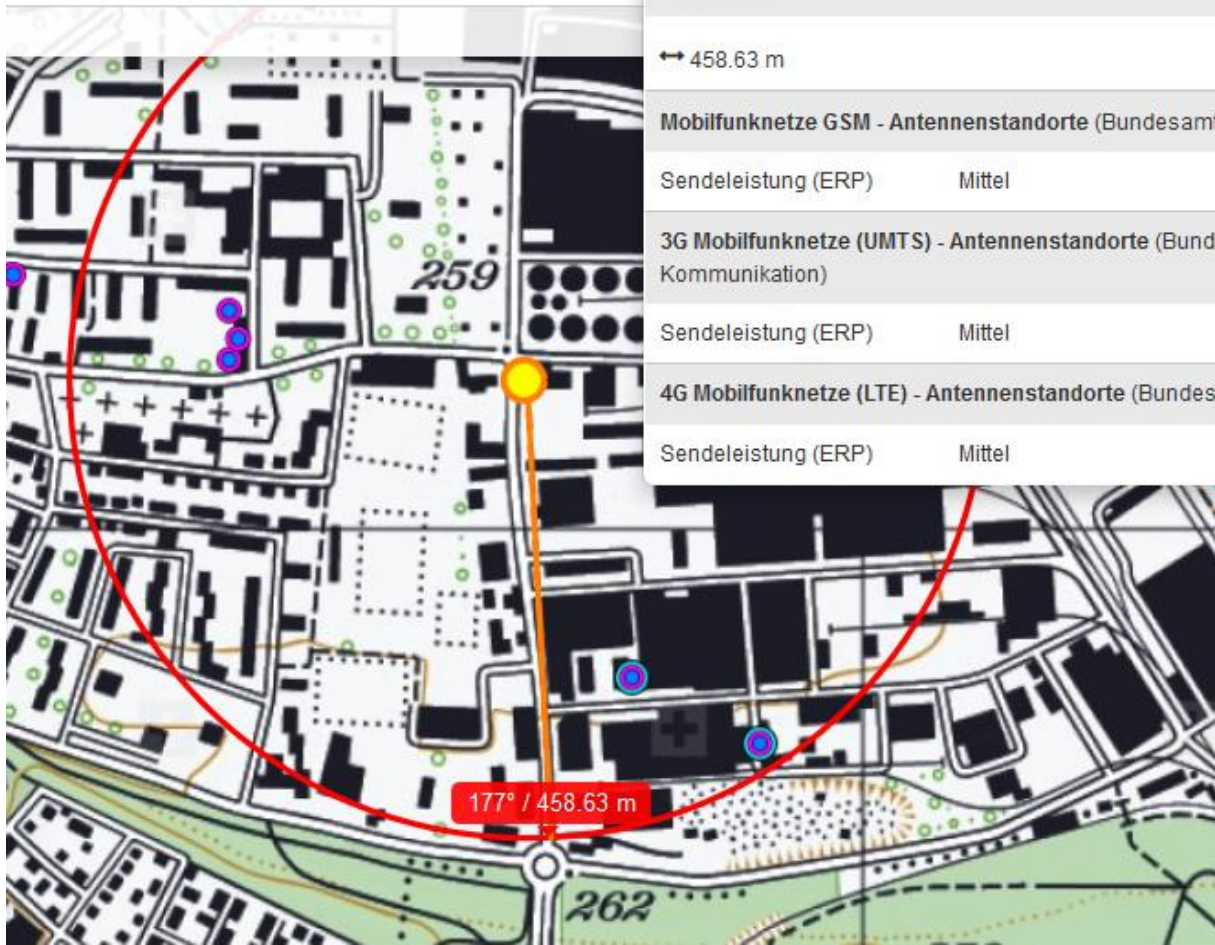
## 4G Mobilfunknetze (LTE) - Antennen:

### Informationen

Sendeleistung (ERP)

Mittel





<b>Zeichnung</b>	
↔ 458.63 m	
<b>Mobilfunknetze GSM - Antennenstandorte (Bundesamt)</b>	
Sendeleistung (ERP)	Mittel
<b>3G Mobilfunknetze (UMTS) - Antennenstandorte (Bundesamt für Kommunikation)</b>	
Sendeleistung (ERP)	Mittel
<b>4G Mobilfunknetze (LTE) - Antennenstandorte (Bundesamt für Kommunikation)</b>	
Sendeleistung (ERP)	Mittel

Vor Kreisel ca + 30m