Locarno TI: Incidente della circolazione stradale con esito mortale 23 März, 2009 18:59

Questa mattina poco prima delle 0915, all'interno della galleria Mappo-Morettina è avvenuto un incidente che ha avuto esito letale per uno dei protagonisti. Un 48enne domiciliato nella regione alla guida di un autocarro trainante rimorchio con scavatrice stava circolando in direzione di Locarno.
Giunto al terzo chilometro del manufatto, per cause che l'inchiesta di polizia dovrà stabilire, ha sbandato verso sinistra collidendo contro tre automobili che percorrevano la galleria in direzione nord. La prima vettura è stata urtata di striscio ed il suo conducente, un 72enne della regione, è rimasto illeso.

Il secondo veicolo è stato urtato sullo spigolo anteriore sinistro ed il suo conducente, un 70enne della regione, è in pericolo di vita: è stato trasportato all'ospedale da un elicottero della REGA. Con la terza auto il mezzo pesante si è scontrato frontalmente: il conducente della vettura, un 50 enne della regione, è purtroppo deceduto sul posto a causa delle ferite riportate. Anche il conducente dell'autocarro è stato precauzionalmente trasferito all'ospedale da un'ambulanza del SALVA, ma non dovrebbe aver riportato ferite. Sul posto hanno operato, oltre agli agenti della Polizia cantonale (RM1 e Scientifica), anche quelli delle comunali di Locarno e di Muralto-Minusio e i pompieri di Locarno. Le operazioni di sgombero dei veicoli coinvolti sono ancora in corso, perciò la galleria rimarrà chiusa fino a nuovo avviso.

Locarno TI: Tödlicher Verkehrsunfall /

Heute Morgen kurz vor 0915Uhr kam es im Innern der Mappo – Morettina – Gallerie zu einem tödlichen Verkehrsunfall. Ein **48** – jähriger Einheimischer war mit seinem Lastwagen in **Richtung Locarno** unterwegs. Beim dritten Kilometer des Bauwerks schlingerte er aus bisher unbekannten Gründen nach links wo er mit drei Autos kollidierte, welche die Gallerie in Richtung Norden durchfuhren. Mit dem ersten Fahrzeug kam es zu einer Streifkollision, wobei der 72 – jährige Fahrzeugführer unverletzt blieb.

Mit dem zweiten Fahrzeug kam es zur Kollision mit der linken Rückseite, wobei sich der 70 – jährige Einwohner in Lebensgefahr befindet: er wurde mit einem Helikopter der REGA ins Spital transportiert. Mit dem dritten Fahrzeug kam es zu einer Frontalkollision mit dem Lastwagen: der 50 jährige Fahrzeugführer verstarb leider auf der Unfallstelle an den schweren Verletzungen. Auch der Fahrzeugführer des Lastwagens wurde vorsorglich mit einer Ambulanz der SALVA ins Spital transportiert, er dürfte jedoch keine Verletzungen davongetragen haben.
Neben der Kantonspolizei (RM1 und Spurensicherung) waren ebenfalls die Polizeien von Locarno und Muralto-Minusio und die Feuerwehr von Locarno vor Ort. Die Fahrzeugräumung ist noch in Betrieb , weshalb die Gallerie bis auf Weiteres gesperrt wurde.

Beim KM 3 in der Kurve unter „Ronco di Bosco" sind in kurzen (350m) – Abständen 3 Sender plaziert.

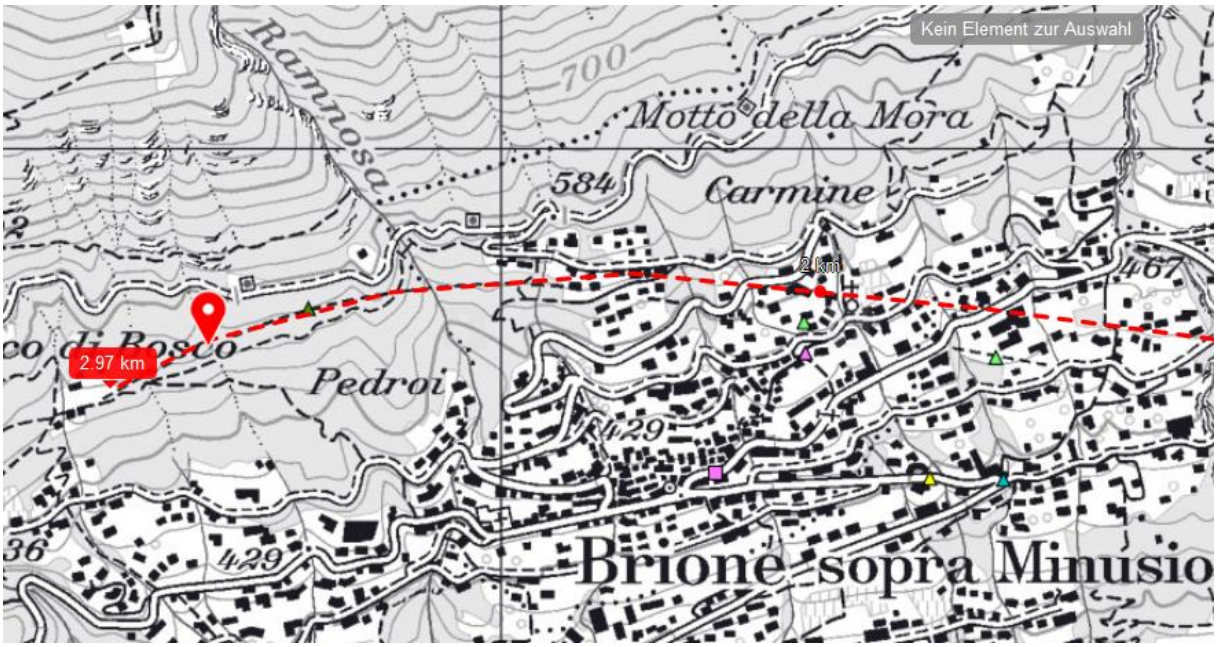

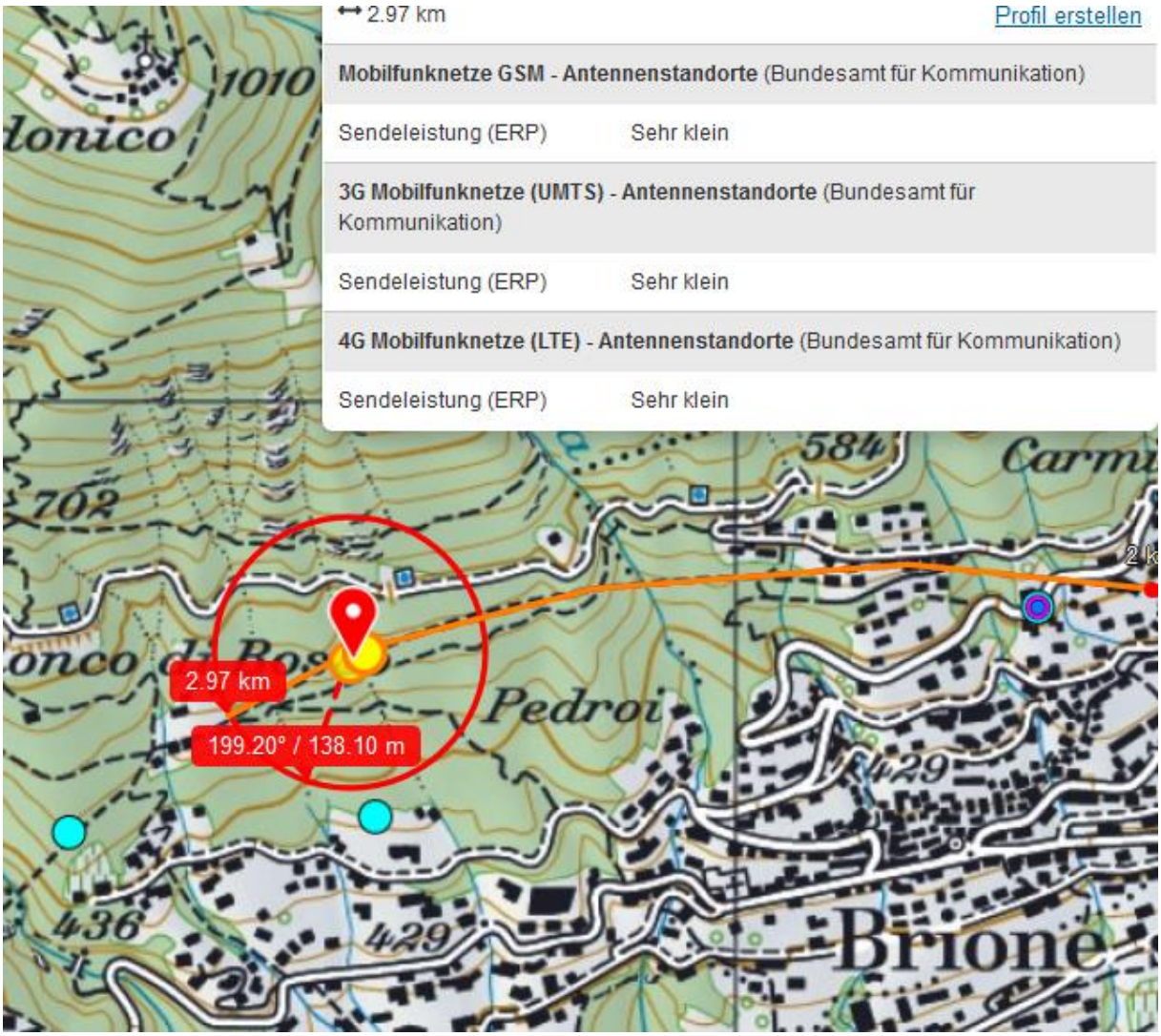

↔ 2.97 km

Profil erstellen

Mobilfunknetze GSM - Antennenstandorte (Bundesamt für Kommunikation)	
Sendeleistung (ERP)	Sehr klein
3G Mobilfunknetze (UMTS) - Antennenstandorte (Bundesamt für Kommunikation)	
Sendeleistung (ERP)	Sehr klein
4G Mobilfunknetze (LTE) - Antennenstandorte (Bundesamt für Kommunikation)	
Sendeleistung (ERP)	Sehr klein

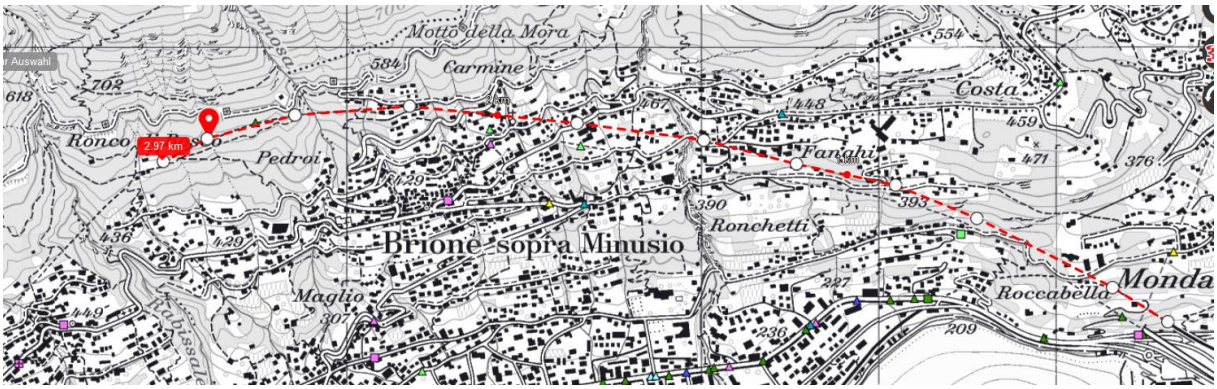

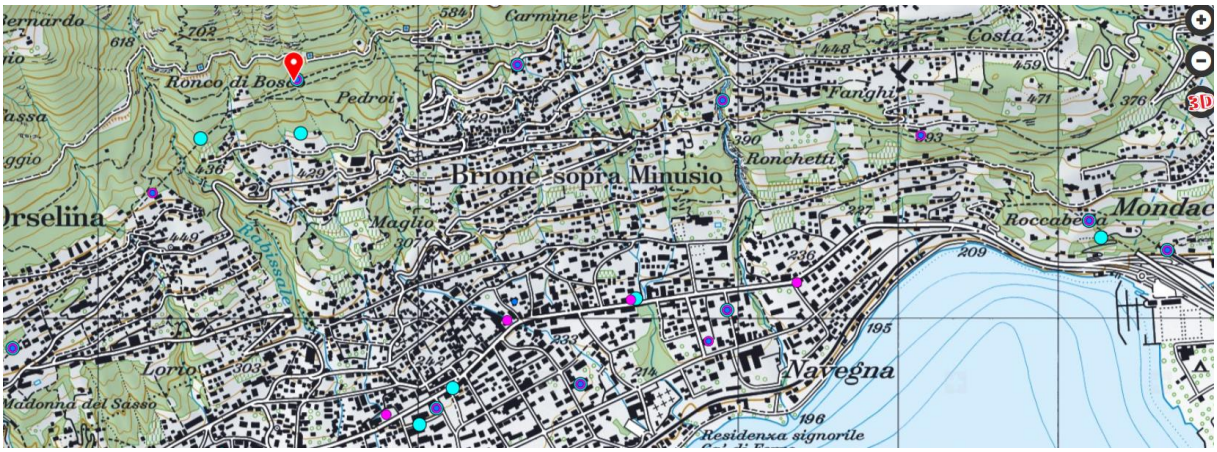

Tunnellänge 5.5, Km 3 von Osten ist km 2.5 von Westen., Also bei Nische

Der Tunnel zählt 9 reale Nischen, (2…9)also ab Ni 2 (km0.2) 8 Abstände, rechnerisch je ungefähr 5300m. geteilt durch 9 , also 588 m



bei „Km 3“ hier das Schild im weissen Fleck ist immer noch overflow, dann nimmt die Strahlung etwas ab, um in der Nische 6 ebenfalls über 200 uW zu steigen:

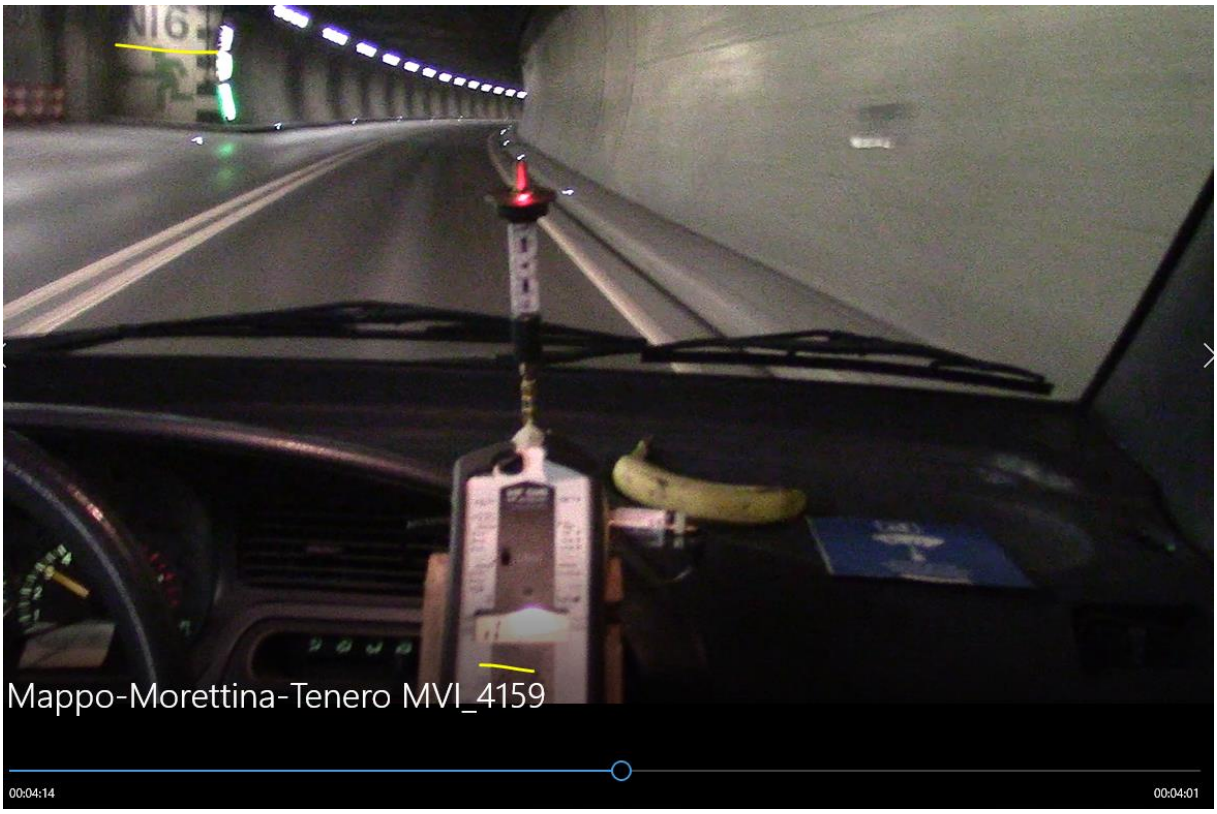



Abläufe: Von Ost nach West, gesehen auf Film 4159, West-Ost V= 80 Km/h

Interess: nicht existent Nische 1

Zeit	Bakom-Karte	Senderposition?	Wert
6:13	km 0.000 ist Portal Ost		
6:09	Km 0.180 ist Nische 2	Sender	Kurz vor Tunnelausgang O
5:41	Km 0.750 ist Nische 3	links, rechts	
5:13	Km 1.380 ist Nische 4	rechts	Gerade
4:44	Km 2.375 ist Nische 5	rechts	
4:14	Km 3.140 ist Nische 6	links	km „3“ nahe 7
3:46	Km 3.7280 ist Nische 7	rechts	
3:17	Km 4.316 ist Nische 8	links	
2:45	Km 4.904 ist Nische 9	-	
2.00	Km 5.530 Portal West	rechts,	


Mappo-Morettina-Tenero MVI_4159
00:04:42



Nische 2 kurz nach Portal Ost ist ein Senderstandort.