Tödlicher Unfall mit Traktor

Tenniken - Am Freitag, 26. Juli 2019, kurz vor 14.30 Uhr, kam es im Gebiet Hägler in Tenniken zu einem schweren Unfall mit einem Traktor. Der Lenker verletzte sich schwer und verstarb auf der Unfallstelle.

Gemäss den bisherigen Erkenntnissen der Polizei Basel-Landschaft verlor der 31-jährige Lenker eines Traktors während Feldarbeiten mit einem Ladewagen aus noch ungeklärten Gründen die Herrschaft über sein Fahrzeug. Der Traktor geriet samt Ladewagen über eine Geländekante und der Lenker konnte das Gefährt nicht mehr bremsen. Nach circa 100 Metern kam der Traktor am Waldrand zum Stillstand und kippte seitlich um.

Dabei geriet der Lenker unter den Traktor und zog sich tödliche Verletzungen zu.

Zwecks Klärung der genauen Unfallursache und des Unfallhergangs hat die Polizei Basel-Landschaft in Zusammenarbeit mit der Staatsanwaltschaft Basel-Landschaft eine entsprechende Untersuchung eingeleitet. Weitere Abklärungen sind im Gang.

Vor Ort im Einsatz standen die Polizei und die Staatsanwaltschaft Basel-Landschaft, die Feuerwehr, die Sanität, die Schweizerische Rettungsflugwacht sowie ein Care Team des KKS (Kantonaler Krisenstab BL).

https://www.baselland.ch/politik-und-behorden/direktionen/sicherheitsdirektion/polizei/polizeimeldungen/toedlicher-unfall-mit-traktor

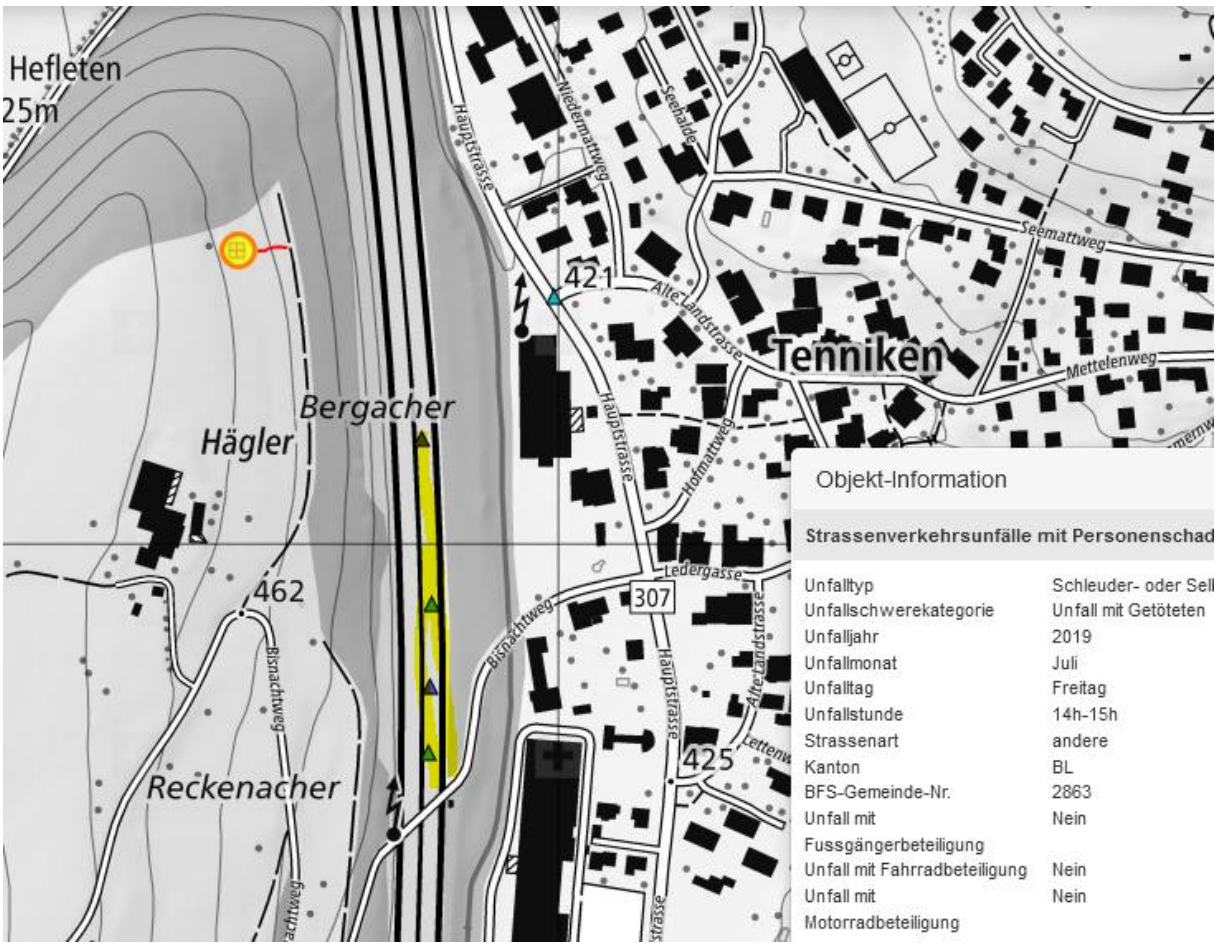

Die Waldkante ist mit einer einfachen Bestockung nicht stark abschirmend.

Die Landwirte, die den Häglerhof bewirtschaften, sind rund um die Uhr exponiert:

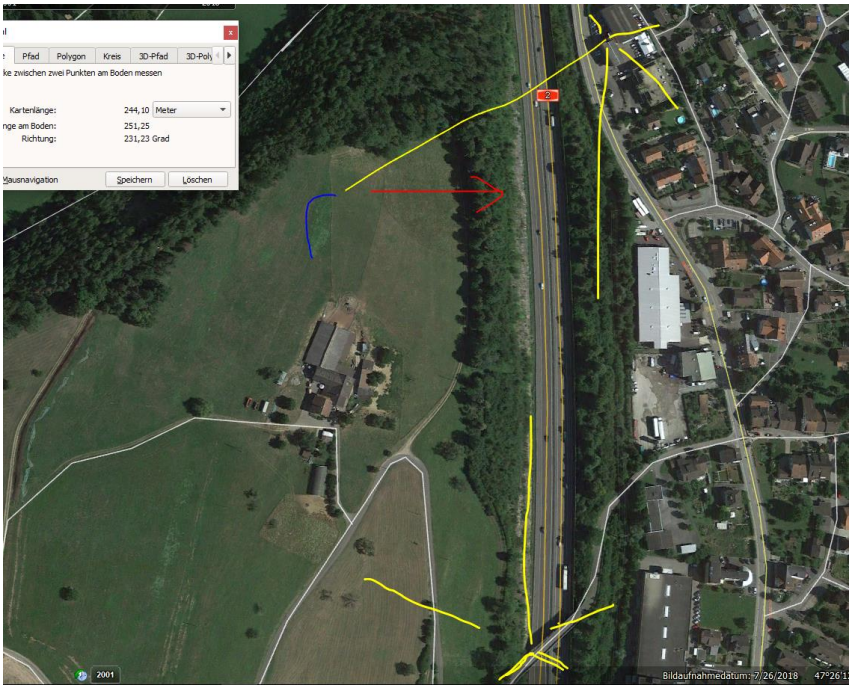

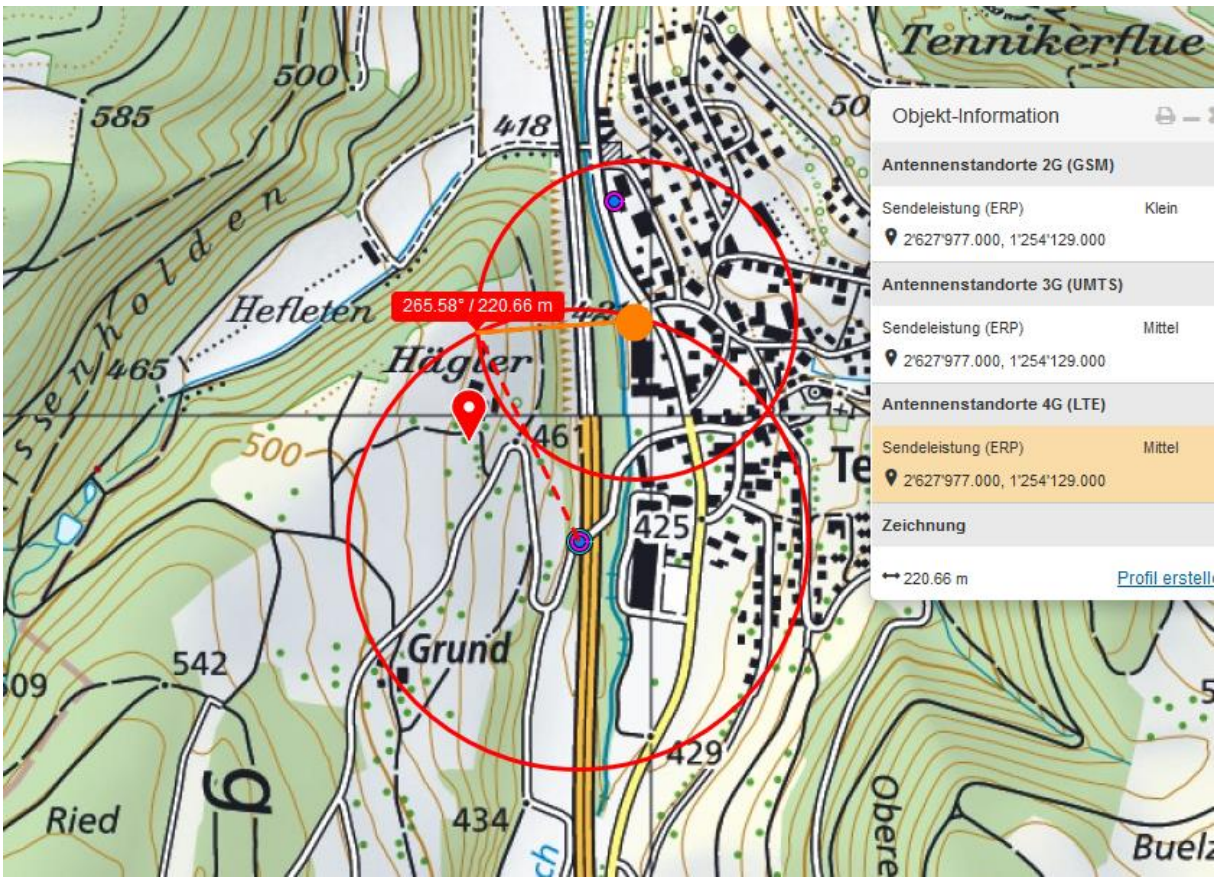

Am Punkt 461 gesehen: Blickrichtung Hügel Baumschäden in Senderichtung, Sender an der Brücke:

Street View beenden
N
© 2019 Google
Google Earth
Bildaufnahmedatum: 8/2014 47°26'11.44" N 7°48'25.05" O Höhe 484 m sichthöhe 463 m

Street View beenden
N
© 2019 Google
Google Earth
47°26'04.23" N 7°48'29.74" O Höhe 443 m sichthöhe 442 m

Der etwa 20 m über der Autobahn stehende Sender erreicht auch die Hügelflanke des Hägler-Hofes

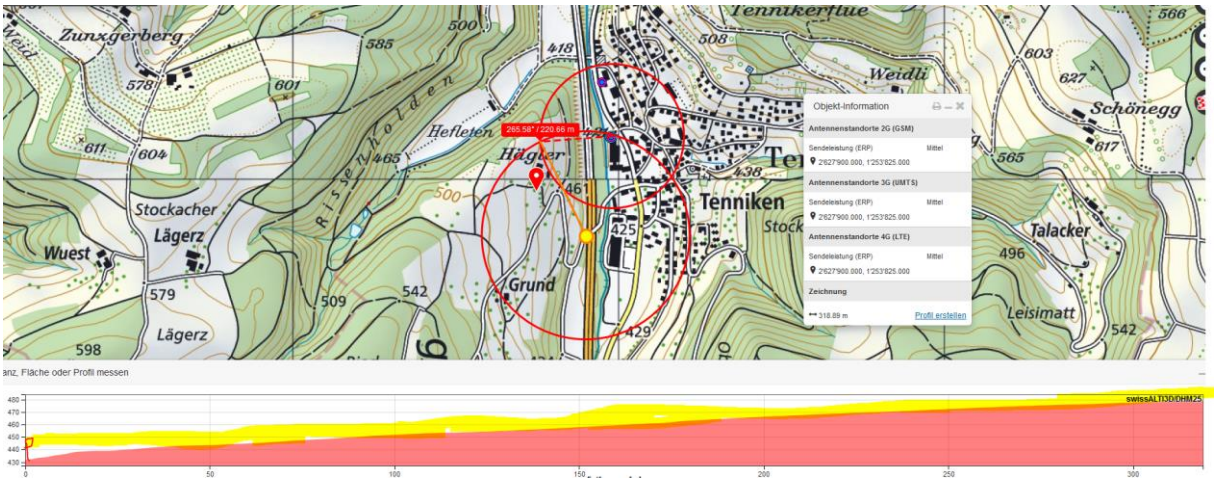

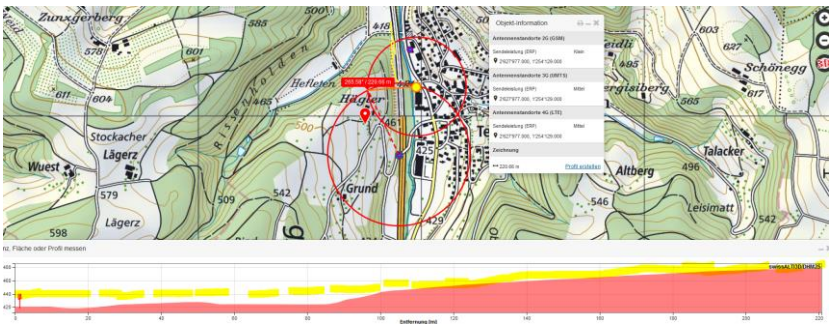

Der Sender auf der Ostseite hat SR ca. 180...190°, kommt nur am Rand in Frage

Der Sender im Nordosten hingegen bestrahlt die Kuppe:

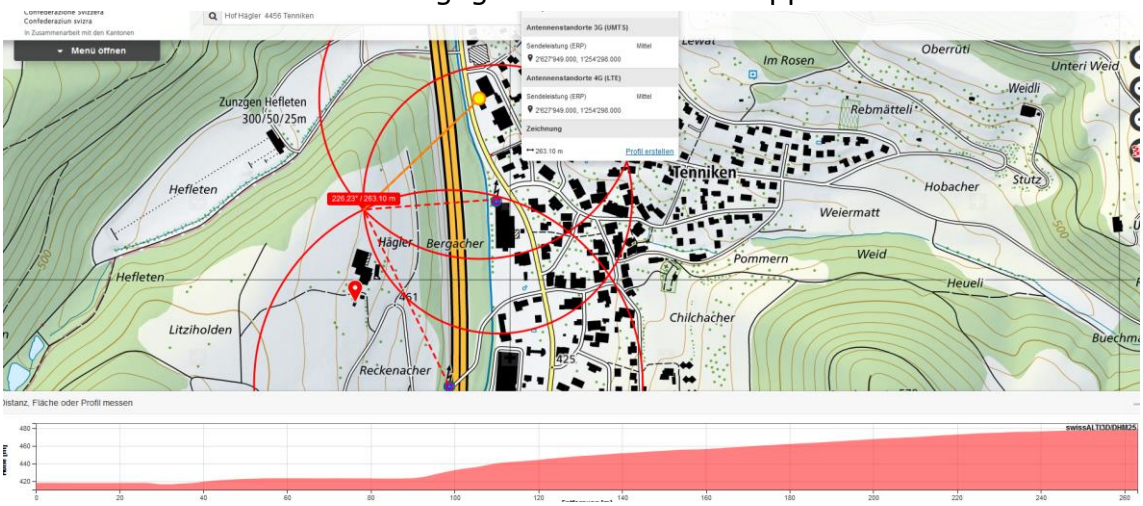

Die Niederschläge kamen erst am späteren Nachmittag, s. Bild der Kapo BL.

Dass das Gespann mit dem Traktor voran direkt bis in den Wald gefahren ist, irritiert. Die Kippstelle ist nicht abgebildet, die Spuren weisen auf eine gemeinsame Fahrt mit dem Traktor vorne hin.

Die Marke zeigt in der Tendenz, dass der Lenker im Hang oben verstorben ist und sich das Fahrzeug ohne aktive Lenkung bergab bewegte – ein Hinweis auf ein medizinisches Problem.

An einem Heutag ist die Luft um diese Zeit sehr trocken, die Arbeitslast intensiv.

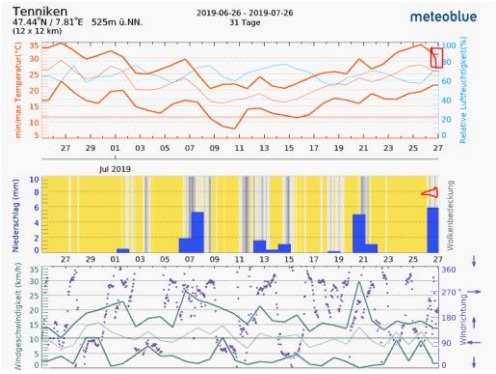

Zum Verständnis der neurologisch/medizinischen Abläufe bei solchen Unfällen:

Niels Kuster et al. **NFP 57** http://www.snf.ch/SiteCollectionDocuments/nfp/nfp57/nfp57_synthese_d.pdf
Mobilfunk bewirkt Veränderungen der Hirnströme

«Der unklare Unfall in der Verkehrsmedizin» (AGU-Seminar 2015) Dr. Ulfert Grimm Fachbereich Verkehrsmedizin Institut für Rechtsmedizin St.Gallen http://agu.ch/1.0/pdf/agu-seminar15.pdf

«Wirkungen des Mobil- und Kommunikationsfunks» Eine Schriftenreihe der Kompetenzinitiative zum Schutz von Mensch, Umwelt und Demokratie e.V.

https://www.diagnose-funk.org/publikationen/dokumente-downloads/kompetenzinitiative-broschuerenreihe

Wirkungen von Elektrosmog auf Verkehrsunfälle: https://www.hansuelistettler.ch/elektrosmog/elektrosmog-im-verkehr/studie

Zur Möglichkeit der Messung von Sendeleistungen 5G: https://www.gigaherz.ch/5g-alarmierende-resultate-erster-testmessungen/

Zum Thema Herzrhythmus hat Prof. Magda Havas, Trent University, publiziert
https://magdahavas.com/electrosmog-exposure/home-environment/new-study-radiation-from-cordless-phone-base-station-affects-the-heart/ Zusammenfassung im emf-portal: https://www.emf-portal.org/de/article/18905

Hochspannungsleitungen und Magnetfelder am Boden: http://people.ee.ethz.ch/~pascal/Hochspann/BBoden.gif

Hansueli Stettler.Bauökologie.Funkmesstechnik.Lindenstrasse 132.9016 St.Gallen.www.hansuelistettler.ch.info@hansuelistettler.ch