Uster: Verkehrsunfall im Aathal sorgt für Verkehrsbehinderungen

Bei einem Verkehrsunfall zwischen zwei Personenwagen am Sonntagvormittag (20.11.2016) im Aathal ist ein Autofahrer leicht verletzt worden. Die Aathalstrasse musste für zirka eineinhalb Stunden gesperrt werden.

Ein Personenwagenlenker fuhr um zirka 11.30 Uhr auf der Aathalstrasse Richtung Uster. Kurz nach dem Sauriermuseum in einer leichten Linkskurve kam es aus zurzeit unbekannten Gründen zur Streifkollision mit einem entgegenkommenden Auto. Dadurch geriet der Personenwagen, der Richtung Uster unterwegs war, ins Schleudern, kam links von der Strasse ab und überschlug sich an der Böschung des Aabachs. Der Wagen blieb auf dem Dach im Aabach liegen. Der 59-jährige Fahrer konnte sich selber befreien und den Wagen verlassen. Er wurde leicht verletzt. Der 33-jährige Lenker des zweiten am Unfall beteiligten Wagens blieb unverletzt.
Für die Bergung des Personenwagens musste die Aathalstrasse für zirka eineinhalb Stunden in beide Richtungen gesperrt werden. Um zirka 12.30 Uhr wurde das „Konzept Aathal“ ausgelöst. Das heisst, die Stadtpolizei Uster sowie die Feuerwehren Pfäffikon, Uster, Volketswil und Wetzikon signalisierten eine grossräumige Umfahrung.

Kantonspolizei Zürich
Mediendienst
044 247 36 36
Beat Jost

Endlage. Abweichung ca. 20 – 40 m vorher

Ferran
728
FEUERWEHR

Aathalstrasse
© 2016 Google
© 2016 Google
© 2009 GeoBasis-DE/BKG
Bildaufnahmedatum: 11/2014 47°20'27.59" N 8°45'26.34" O Höhe

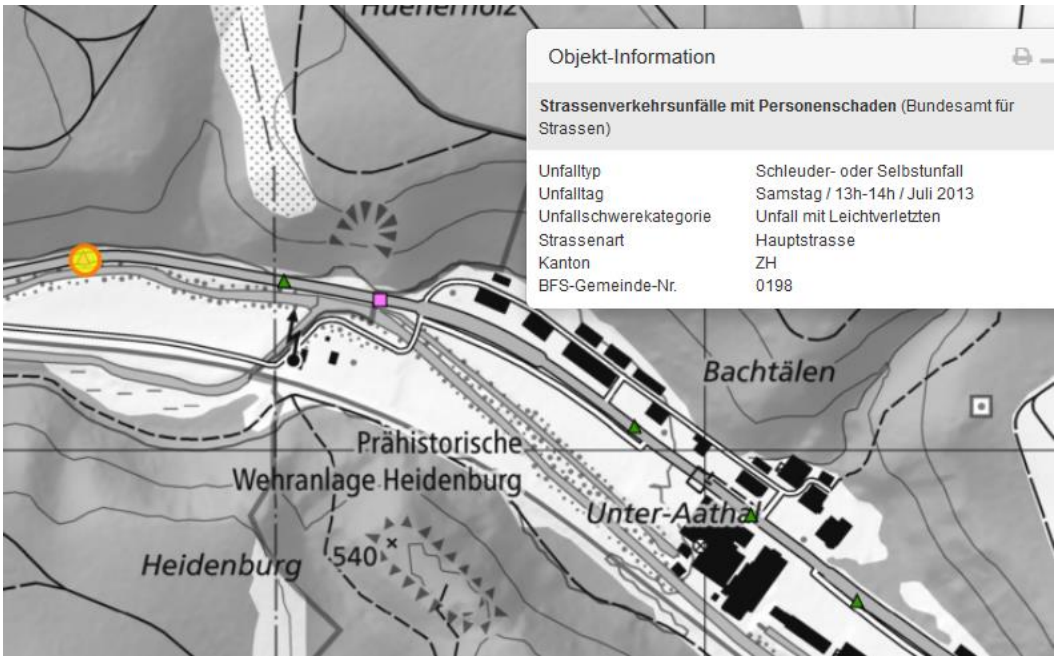
Objekt-Information
Strassenverkehrsunfälle mit Personenschaden (Bundesamt für Strassen)
Unfalltyp Schleuder- oder Selbstunfall
Unfalltag Samstag / 13h-14h / Juli 2013
Unfallschwerekategorie Unfall mit Leichtverletzten
Strassenart Hauptstrasse
Kanton ZH
BFS-Gemeinde-Nr. 0198
Bachtälen
Prähistorische
Wehranlage Heidenburg
Unter-Aathal
Heidenburg
540

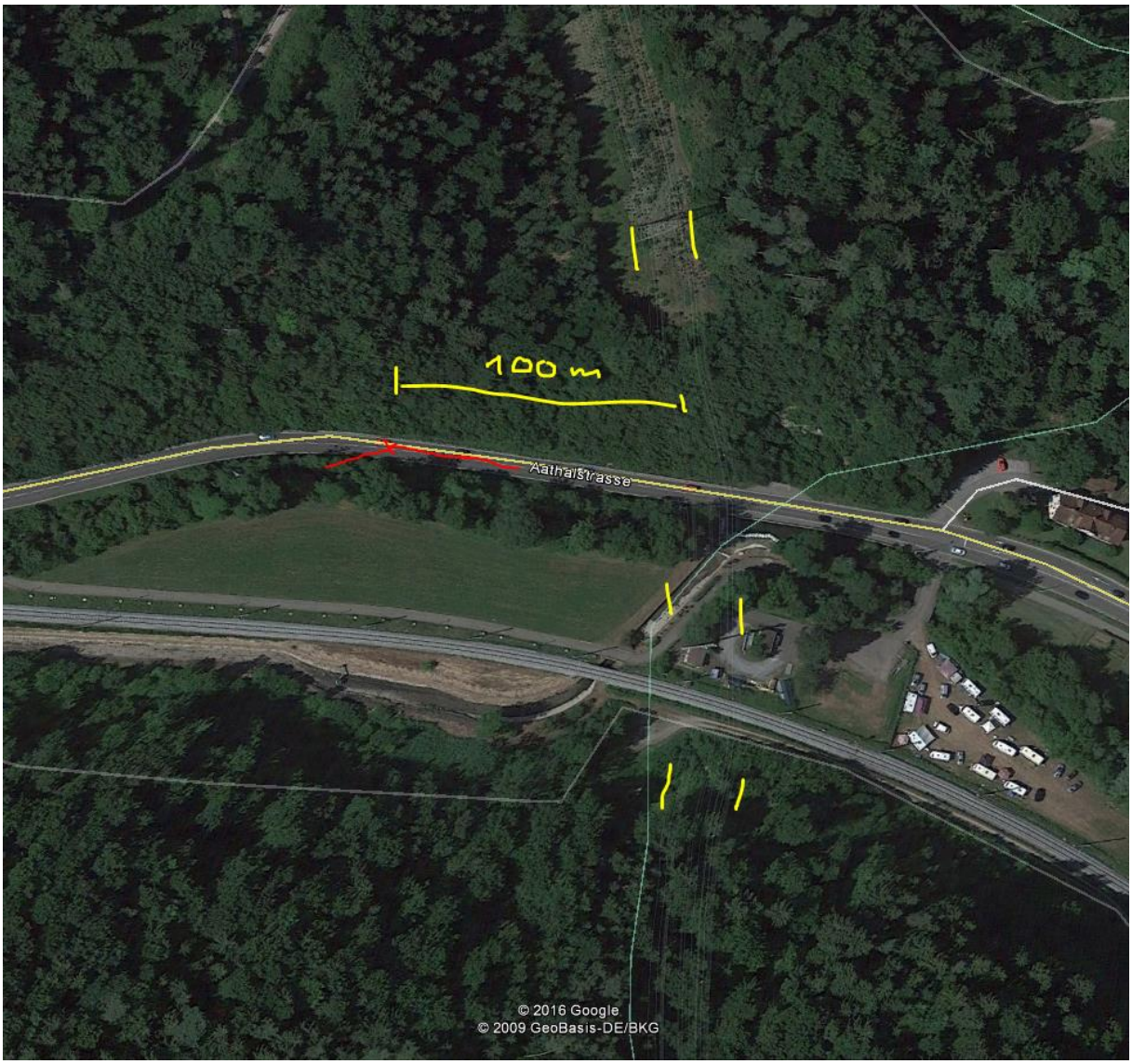
100 m
Aathalstrasse
© 2016 Google
© 2009 GeoBasis-DE/BKG

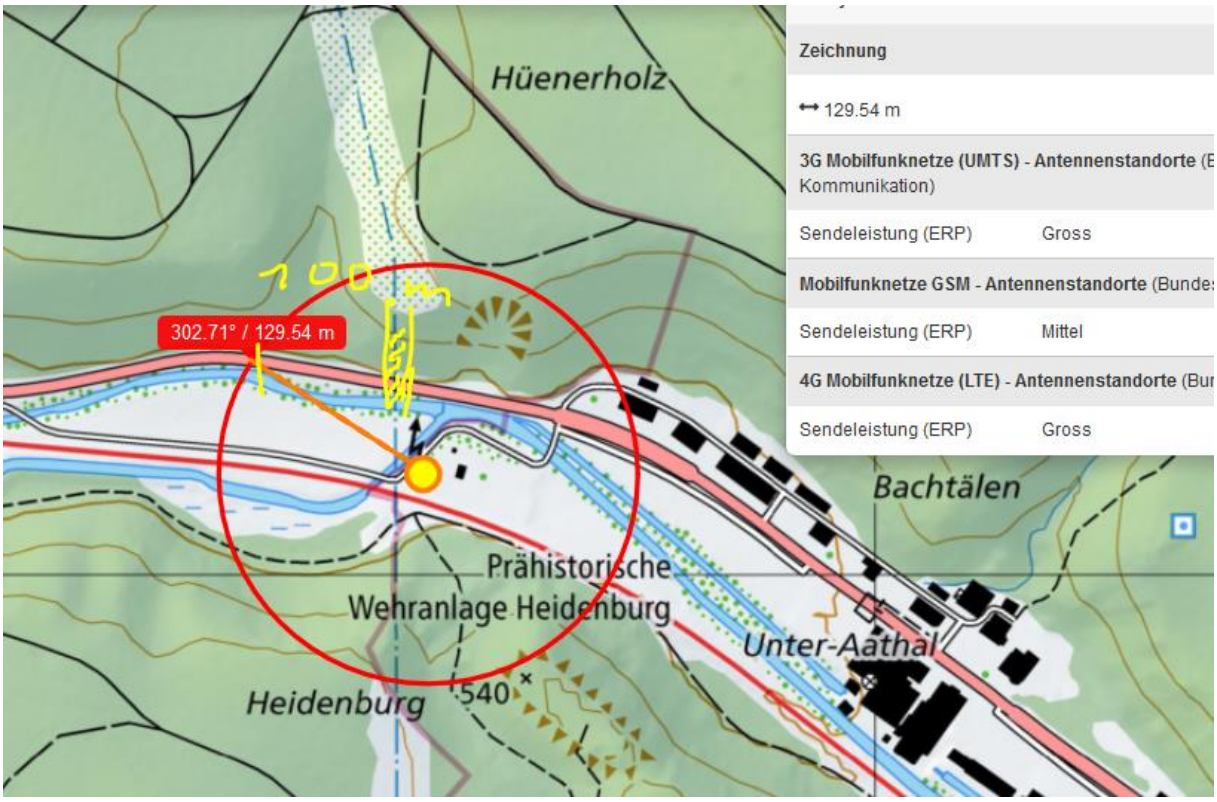
Hüenerholz
100 m
302.71° / 129.54 m
Bachtälen
Prähistorische
Wehranlage Heidenburg
Unter-Aathal
Heidenburg
540
Zeichnung
129.54 m
3G Mobilfunknetze (UMTS) - Antennenstandorte (E
Kommunikation)
Sendeleistung (ERP) Gross
Mobilfunknetze GSM - Antennenstandorte (Bunde
Sendeleistung (ERP) Mittel
4G Mobilfunknetze (LTE) - Antennenstandorte (Bu
Sendeleistung (ERP) Gross

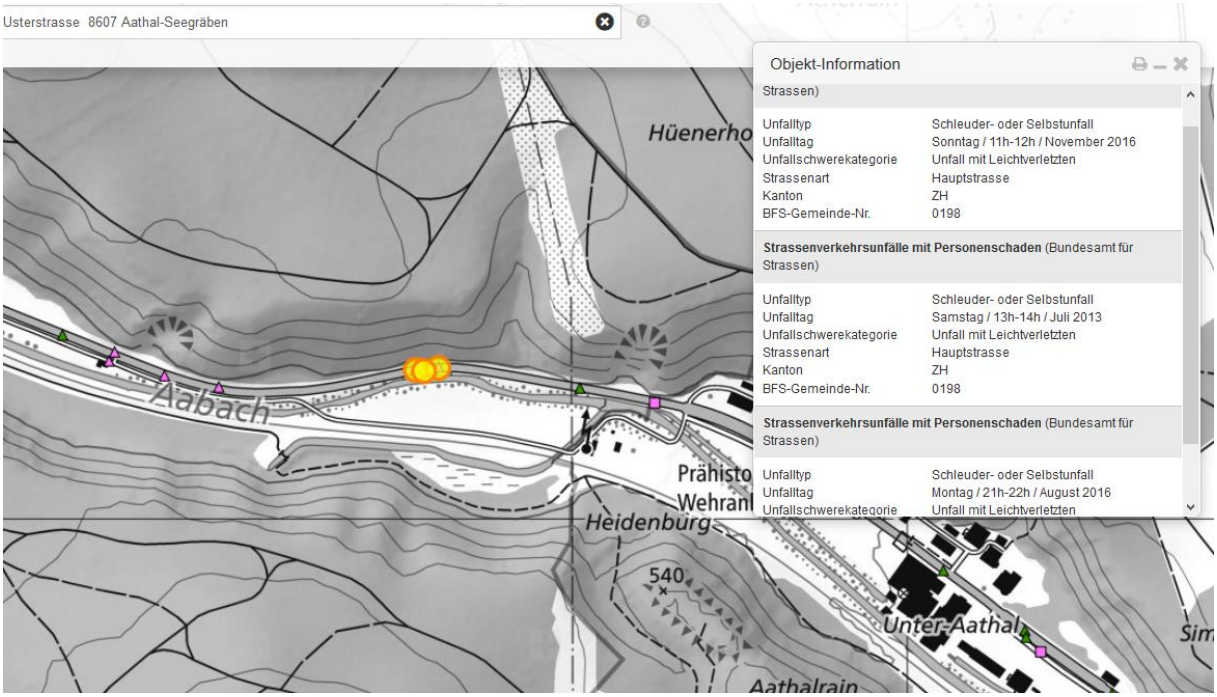
Usterstrasse 8607 Aathal-Seegräben
Objekt-Information
Strassen)
Unfalltyp Schleuder- oder Selbstunfall
Unfalltag Sonntag / 11h-12h / November 2016
Unfallschwerekategorie Unfall mit Leichtverletzten
Strassenart Hauptstrasse
Kanton ZH
BFS-Gemeinde-Nr. 0198
Strassenverkehrsunfälle mit Personenschaden (Bundesamt für Strassen)
Unfalltyp Schleuder- oder Selbstunfall
Unfalltag Samstag / 13h-14h / Juli 2013
Unfallschwerekategorie Unfall mit Leichtverletzten
Strassenart Hauptstrasse
Kanton ZH
BFS-Gemeinde-Nr. 0198
Strassenverkehrsunfälle mit Personenschaden (Bundesamt für Strassen)
Unfalltyp Schleuder- oder Selbstunfall
Unfalltag Montag / 21h-22h / August 2016
Unfallschwerekategorie Unfall mit Leichtverletzten
Hüenerho
Aabach
Prähisto
Wehranl
Heidenburg
540
Unter-Aathal
Aathalrain