Châtel-St-Denis

Ein Mann verliert bei einem Verkehrsunfall in Châtel-St-Denis sein Leben - Zeugenaufruf

Gestern Nachmittag kam ein Autofahrer, der auf der Route des Paccots in Richtung unterwegs war, ums Leben, als er von der Straße ab und am Fuss einer Brücke zum Stillstand kam. Eine Untersuchung zur Klärung der Unfallursache ist im Gange. Die Kantonspolizei sucht Zeugen.

Am Mittwoch, 11. August 2021, gegen 16:05 Uhr, wurden die Feuerwehr des Stützpunkts Châtel-St-Denis, die Rettungskolonne (topografische Lage) und die Kantonspolizei wegen einem Unfall mit einem Fahrzeug mit einer Person im Innern alarmiert, das sich am Fuss der Arena-Brücke in Châtel-St-Denis befand.

Der SMUR-Arzt und die Krankenwagenbesatzung wurden schnell zum Unfallort entsandt, wo sie nur noch den Tod des Autofahrers feststellen konnten.

Ersten Ermittlungen zufolge war gestern Nachmittag ein 56-jähriger Autofahrer auf der Route des Paccots in Richtung Châtel-St-Denis unterwegs. Aus einem Grund, der im Rahmen der Untersuchung zu klären sein wird, kam er kurz vor der Arena-Brücke nach links von der Straße ab, überquerte ein Feld und stürzte dann eine Schlucht hinunter und kam in der Nähe des Flusses "La Veveyse" zum Stillstand.

Die Route des Paccots war zwischen dem Kreisverkehr der Route de Montreux und der Route de Vevey während 4 Stunden für den Verkehr gesperrt. Das zerstörte Auto wurde mit einem Kranwagen geborgen und von einer Pikett-Garage abtransportiert.

Eine Untersuchung ist im Gange, um die genauen Umstände des Unfalls zu klären.

https://www.fr.ch/de/sjd/pol/news/ein-mann-verliert-bei-einem-verkehrsunfall-in-chatel-st-denis-sein-leben-zeugenaufruf



Wenig intensives Magnetfeld von der Freischaltanlage und einer ca. 16 kV-Freileitung

Diese Fahrlage ist nicht bestätigt, aber plausibel; startend in der Rechtskurve, die hier nochmals enger wird:

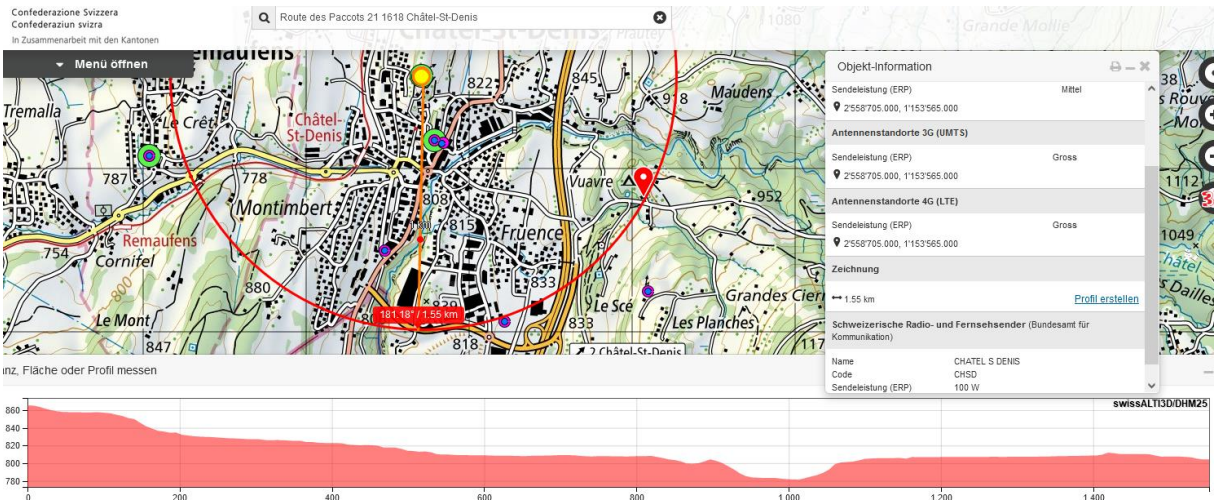

Der Sender aus der Kirche erreicht diese Stelle ebenso

Rte des Paccots


Rte des Paccots
Street View beenden
© 2021 Google
Google Earth
Bildaufnahmedatum: 11/2014 46°31'08.48" N 6°53'59.10" O Höhe 818 m sichthöhe 808 m

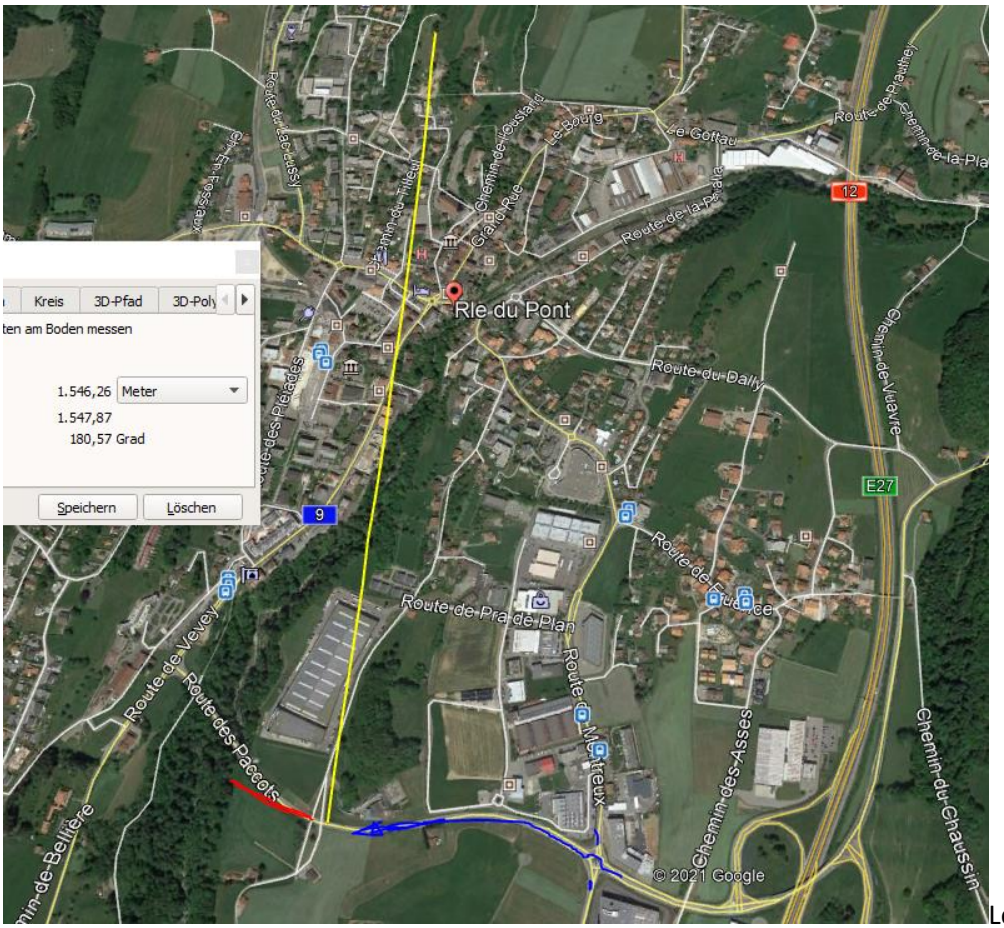

Letzte Einstrahlung, hier ist er vollständig ohne Kontrolle. Vor 330 m erstmals zu dieser Senderkonstellation maximal von rechts exponiert:

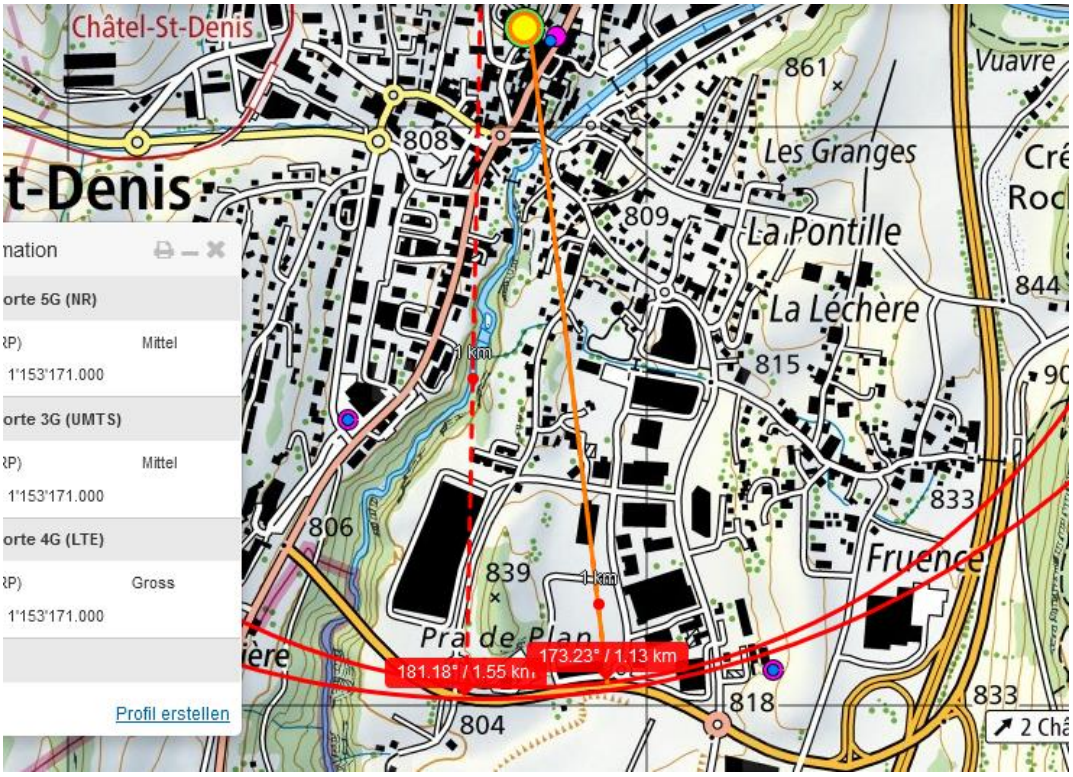
Châtel-St-Denis
t-Denis
nation
orte 5G (NR)
RP) Mittel
1'153'171.000
orte 3G (UMTS)
RP) Mittel
1'153'171.000
orte 4G (LTE)
RP) Gross
1'153'171.000
Profil erstellen
Vuavre
Les Granges
La Pontille
La Léchère
Fruence
Pra de Plan
173.23° / 1.13 km
181.18° / 1.55 km
861
808
809
844
815
833
806
839
818
804
1 km

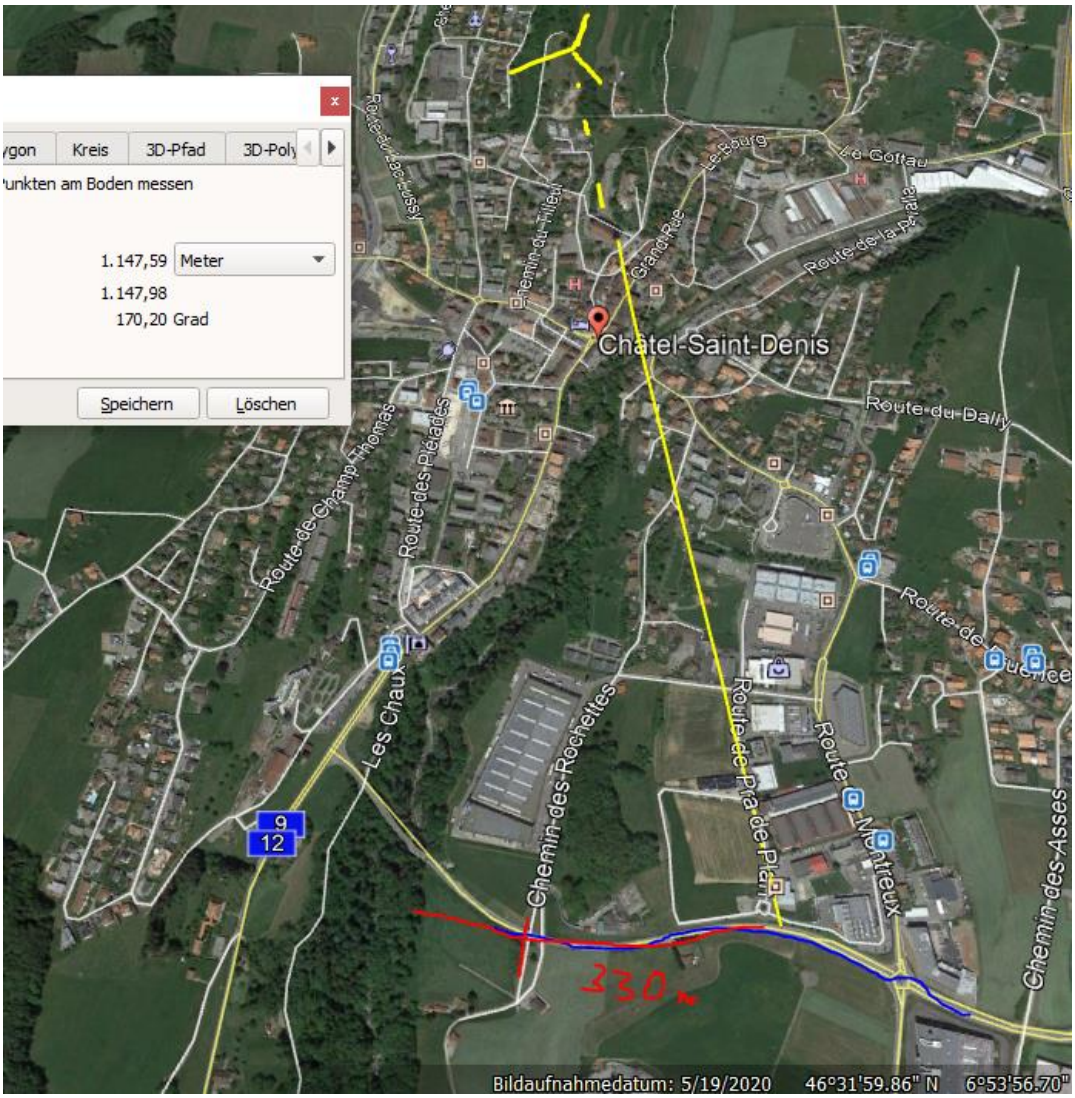
ygon
Kreis
3D-Pfad
3D-Poly
unkten am Boden messen
1.147,59 Meter
1.147,98
170,20 Grad
Speichern
Löschen
Châtel-Saint-Denis
Route-du-Dally
Route-de-Champ-Thomas
Route-des-Pléiades
Les Chaux
Chemin-des-Rochettes
Route-de-Pra-de-Plan
Route-de-Montreux
Chemin-des-Asses
Grand-Rue
Le-Bourg
Le-Coteau
Route-de-la-Poya
Route-du-Lac-Vussy
Chemin-du-Tilleul
9
12
330 m
Bildaufnahmedatum: 5/19/2020
46°31'59.86" N
6°53'56.70"



Bei einer Geschwindigkeit von ca. 75 km/h eine Fahrzeit von 16 Sekunden

Der Senderstandort östlich erreicht ihn von hinten in der weiten Rechtskurve, kurz vor der Fahrunfähigkeit, das Landi-Gebäude schirmt vorher ab:

Dieser Standort ist neueren Datums, (2017) auf street-view nicht zu erkennen.

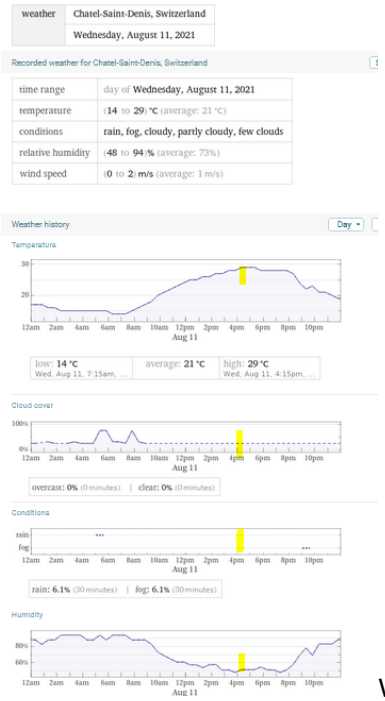

weather	Chatel-Saint-Denis, Switzerland
	Wednesday, August 11, 2021

Recorded weather for Chatel-Saint-Denis, Switzerland

time range	day of Wednesday, August 11, 2021
temperature	(14 to 29) °C (average: 21 °C)
conditions	rain, fog, cloudy, partly cloudy, few clouds
relative humidity	(48 to 94) % (average: 73%)
wind speed	(0 to 2) m/s (average: 1 m/s)

Wetter trocken, Strahlung ungedämpft

Zum Verständnis der Abläufe bei solchen Unfällen:

Niels Kuster et al. **NFP 57** http://www.snf.ch/SiteCollectionDocuments/nfp/nfp57/nfp57_synthese_d.pdf Mobilfunk bewirkt Veränderungen der Hirnströme

M. Mevisssen / D. Schürmann: Manmade Electromagnetic Fields and Oxidative Stress—Biological Effects and Consequences for Health. https://www.mdpi.com/1422-0067/22/7/3772

«Der unklare Unfall in der Verkehrsmedizin» (AGU-Seminar 2015) Dr. Ulfert Grimm Fachbereich Verkehrsmedizin Institut für Rechtsmedizin St.Gallen http://agu.ch/1.0/pdf/agu-seminar15.pdf

«Wirkungen des Mobil- und Kommunikationsfunks» Eine Schriftenreihe der Kompetenzinitiative zum Schutz von Mensch, Umwelt und Demokratie e.V.

https://www.diagnose-funk.org/publikationen/dokumente-downloads/kompetenzinitiative-broschuerenreihe

Wirkungen von Elektrosmog auf Verkehrsunfälle: https://www.hansuelistettler.ch/elektrosmog/elektrosmog-im-verkehr/studie

Zur Möglichkeit der Messung von Sendeleistungen 5G: https://www.gigaherz.ch/5g-alarmierende-resultate-erster-testmessungen/

Zum Thema Herzrhythmus hat Prof. Magda Havas, Trent University, publiziert https://magdahavas.com/electrosmog-exposure/home-environment/new-study-radiation-from-cordless-phone-base-station-affects-the-heart/ Zusammenfassung im emf-portal: https://www.emf-portal.org/de/article/18905

Hochspannungsleitungen und Magnetfelder am Boden: http://people.ee.ethz.ch/~pascal/Hochspann/BBoden.gif

Hansueli Stettler.Bauökologie.Funkmesstechnik.Lindenstrasse 132.9016 St.Gallen.www.hansuelistettler.ch.info@hansuelistettler.ch