Motocycliste victime d'un accident mortel de la circulation sur l'A1

Mercredi 12 octobre vers 08h00, un conducteur a perdu la maîtrise de son motocycle alors qu'il circulait sur l'autoroute A1 Lausanne-Berne, en **direction de Berne**, à la hauteur de la **jonction de la Sarraz**. Malgré l'intervention rapide des secours, l'homme est décédé sur place.

Mercredi 12 octobre vers **08h00**, un conducteur a perdu la maîtrise de son motocycle sur l'autoroute A1 Lausanne-Berne en direction de Berne, à la hauteur de la jonction de la Sarraz. Alors qu'il circulait sur la voie de droite, il a, pour des causes que l'enquête devra déterminer, dévié sur la bande d'arrêt d'urgence, est monté sur le talus avant de s'immobiliser plus loin sur le sol. Malgré l'intervention rapide des secours, le motard, un ressortissant suisse de 50 ans domicilié dans la région, est décédé sur place.

La voie de droite de l'autoroute a été fermée pour les besoins des secours et du constat jusqu'à 10h30. La procureure de service a été avisée et s'est rendue sur les lieux. Elle a confié les investigations à la Gendarmerie mobile dans le but d'établir les circonstances exactes de cet accident.

Cet accident a nécessité l'intervention d'une ambulance USR Bussigny, de 2 patrouilles de la Gendarmerie mobile et de 2 patrouilles de l'unité de circulation de la Gendarmerie vaudoise, du personnel de la DGMR et des pompes funèbres.

Bonjour Messieurs

je vous suis gratuit de me nommer le lieu précis (coordonnées ou kilomètres de l´accident du 12.10.8:00)
cet accident, probablement du a un problème médical du motocycliste.
Je suis toujours en recherche des accidents étranges et leurs raisons possibles.

je vous remercie de l avance Hansueli Stettler

Von: presse.police@vd.ch

Bonjour

Voici les coordonnées géographiques de cet accident.

532965 Y : 166000

Nous vous souhaitons un excellent week-end.

Respectueuses salutations.

Direction prévention & communication

Police cantonale vaudoise
Services généraux
Direction prévention & communication
Route de la Blécherette 101 - 1014 Lausanne
Tél: +41 21 644 81 90 - fax: +41 21 644 80 29

presse.police@vd.ch

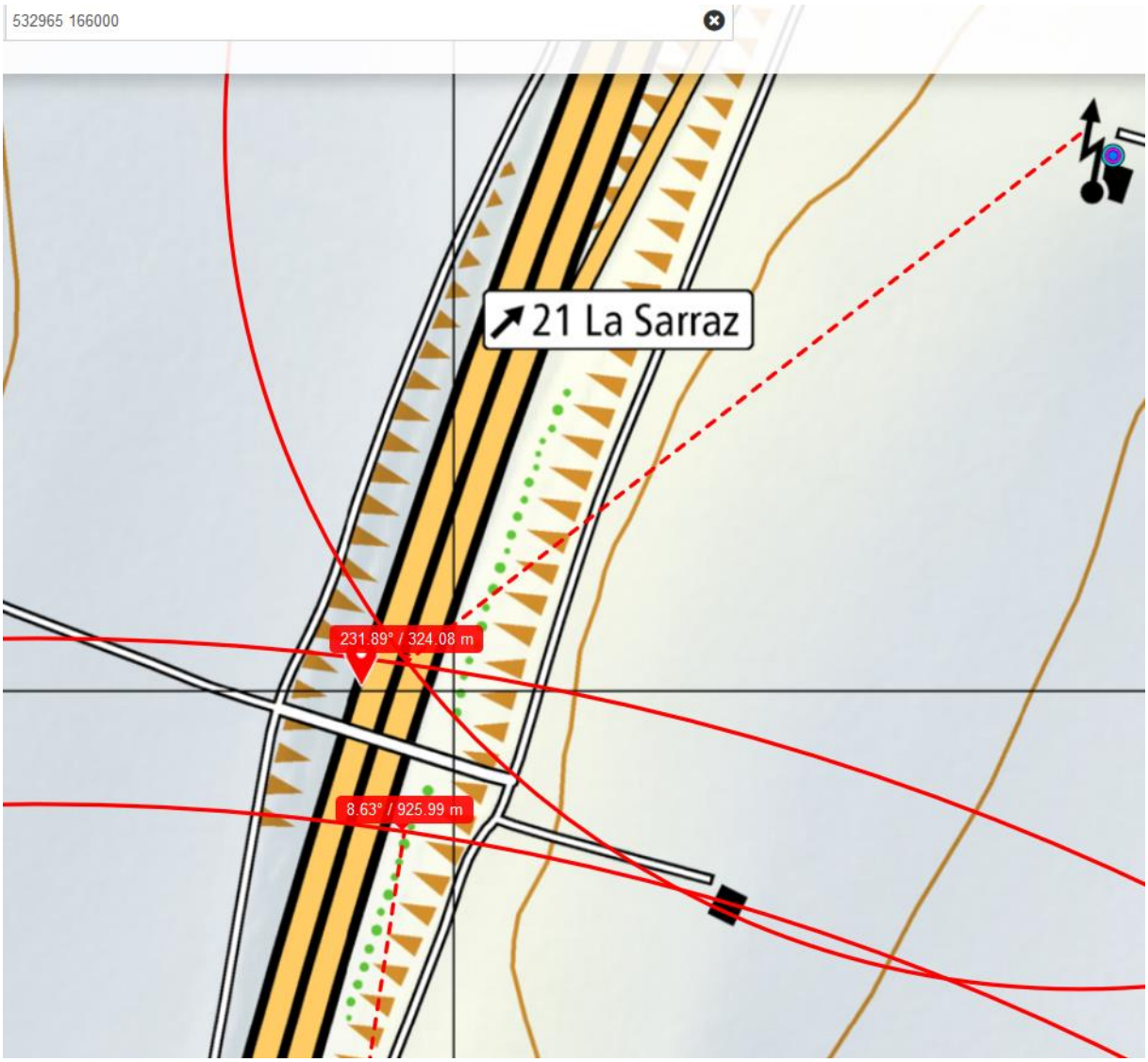
532965 166000
21 La Sarraz
231.89° / 324.08 m
8.63° / 925.99 m

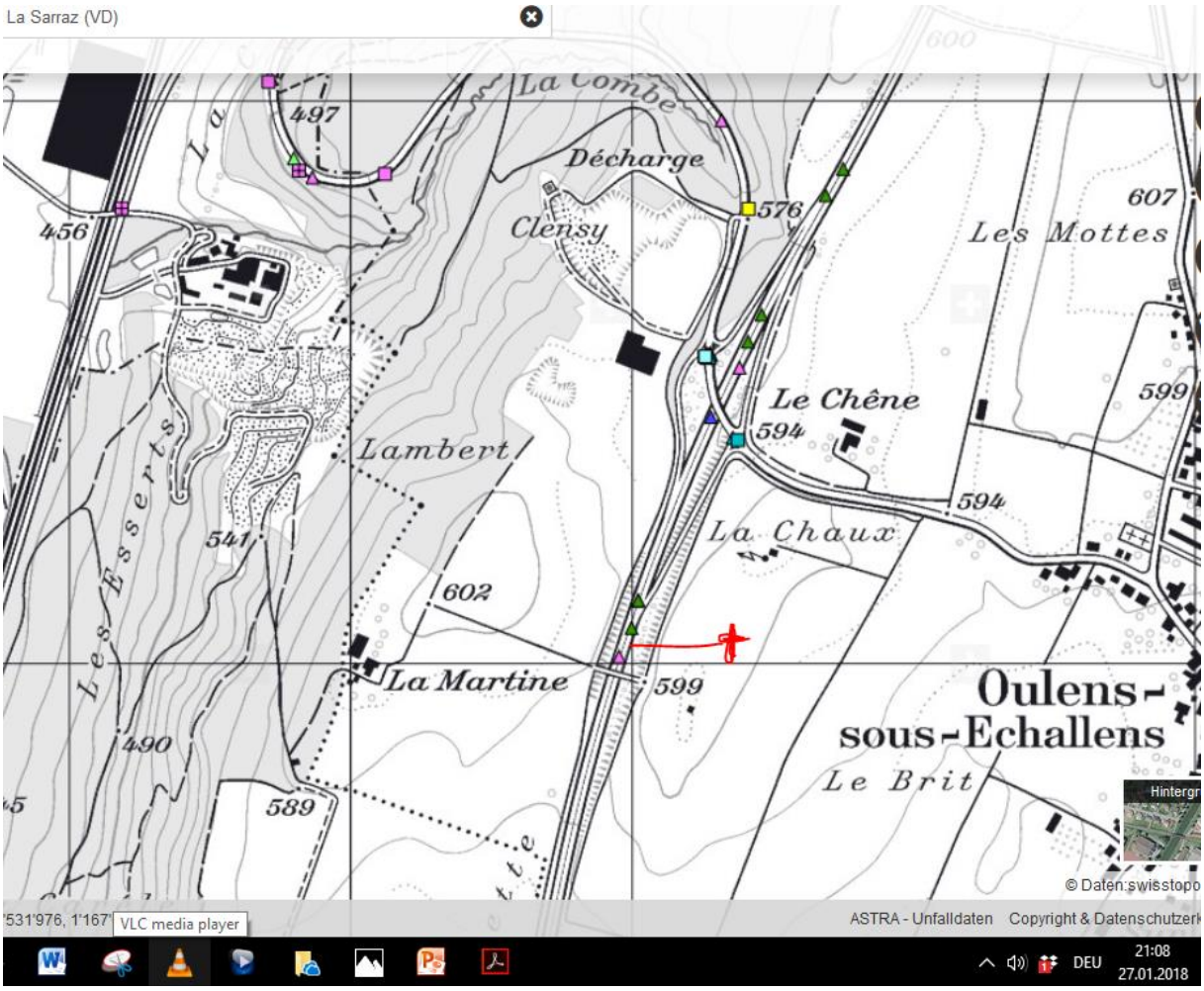
La Sarraz (VD)
La Combe
Décharge
Clensy
Les Mottes
Le Chêne
Lambert
La Chaux
La Martine
Les Esserts
Oulens-sous-Echallens
Le Brit
497
456
576
607
599
594
541
602
490
589
© Daten:swisstopo
ASTRA - Unfalldaten Copyright & Datenschutzer
VLC media player
DEU
21:08
27.01.2018

Kein Eintrag, somit am ehesten als medizinisches Problem eingestuft

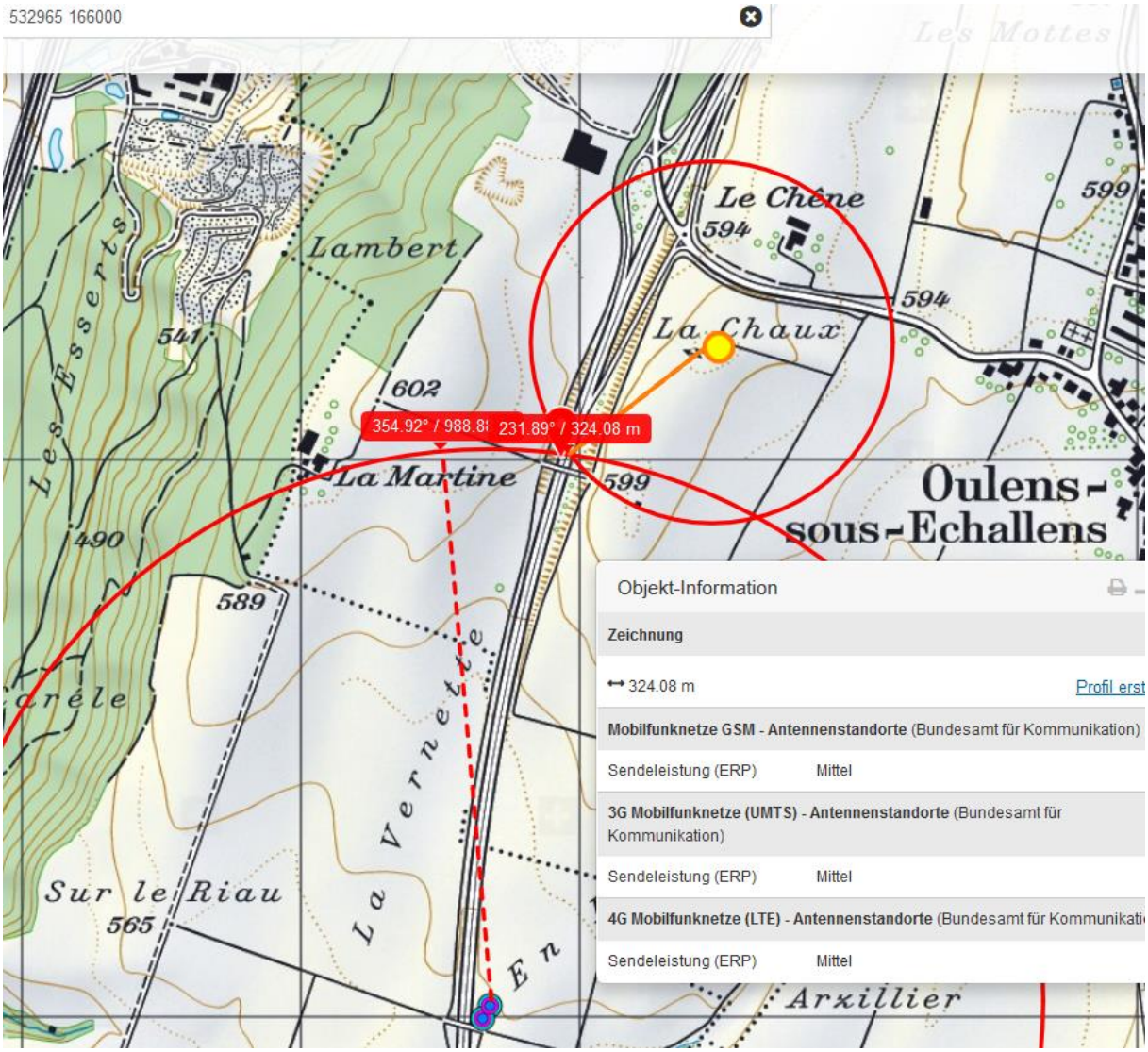

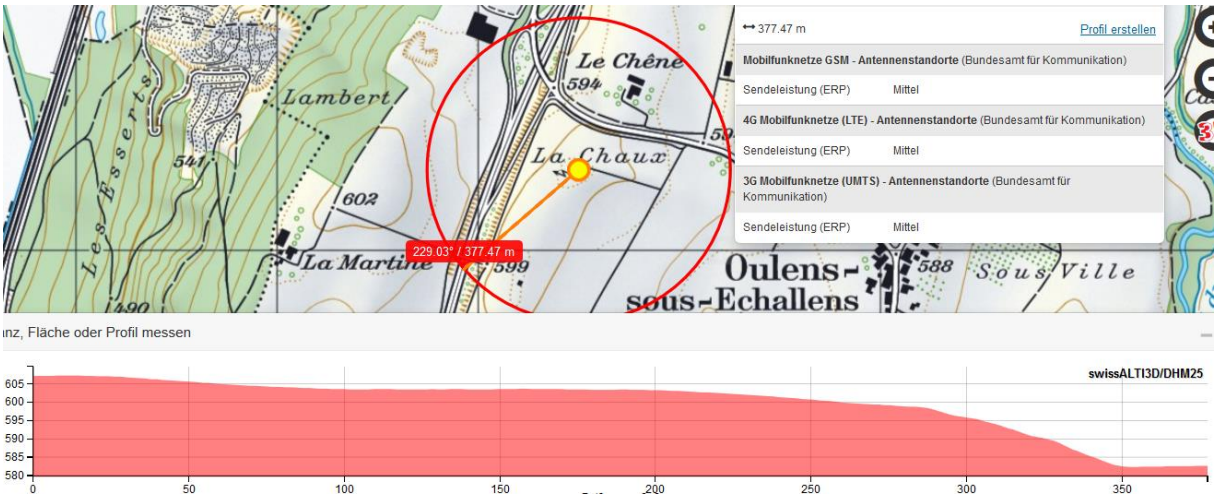

Da der Sender la Chaux einen hohen Mast hat, erreicht er auch den Bereich unter/hinter der Brücke.

Die Sender bei En Balamy (UMTS gr,GSM m, LTE m, und UMTs m, GSM m, LTE m) bestimmten die Strecke bis zum Unfallort über ca. 800m

E23

Bis 200 m vor Unfallstelle, ev. auch weiter, ein Einfluss der 5 Sender aus En Balamy.

Bei V 100-120 6-7 Sekunden Fahrzeit. Wenn die angegegebene Unfallmarke wie üblich die Endlage ist, kann die Fahrinstabilität bereits vor der Brücke angefangen haben, z.B. kurz nach diesem Punkt, wo der Sender von hinten (oberes Bild) hinter der Böschung „abgetaucht“ ist.

532965 166000

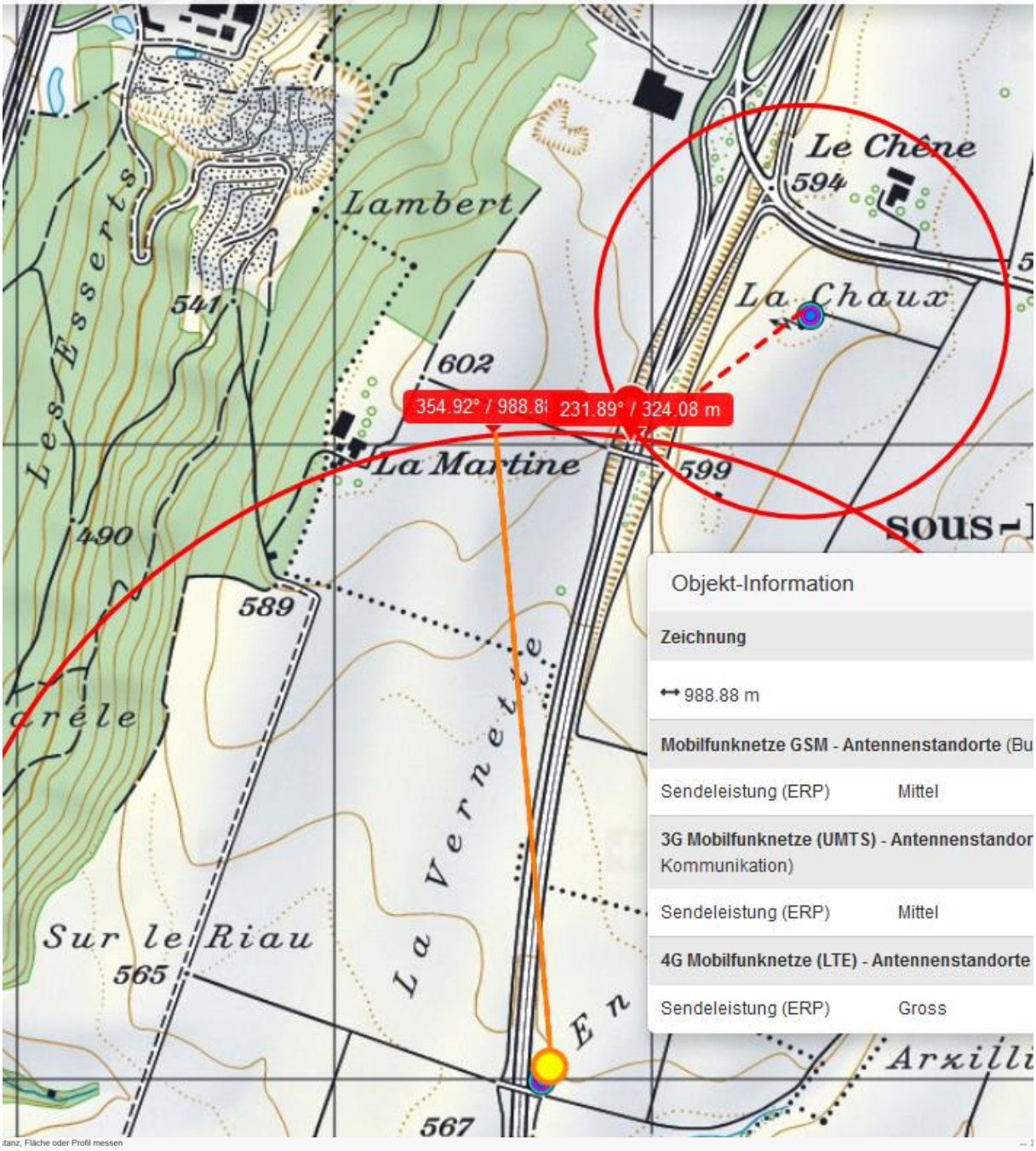

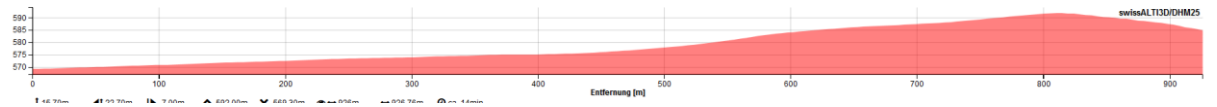

Je nach Gegenverkehr kann eine Spiegelung an LKW-Seiten erfolgen. 8.00 ist eine Hauptverkehrszeit.

Randbemerkung: Sicht genau auf der Linie Sender La Chaux, zur A 53 Vegetation Sept, geschwächt

Und ab La Chaux ca. 300m weiter nördlich, Vegetation ist ebenfalls relativ scharf umrissen

geschädigt

© 2016 Google
© 2016 Google
© 2009 GeoBasis-DE/BKG
Bildaufnahmedatum: 9/2014 46°38'43.74" N 6°33'56.76" O
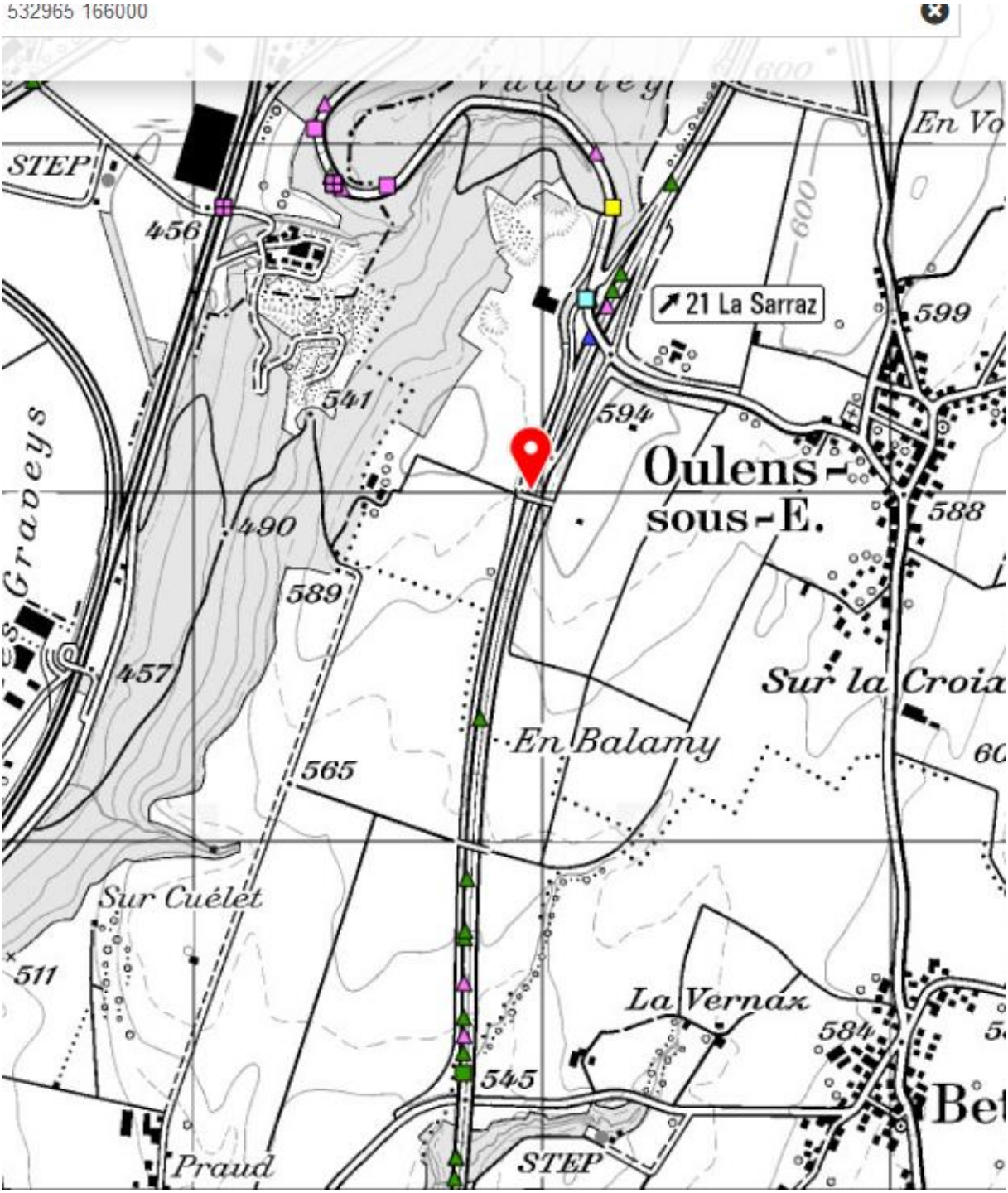
532965 166000