Liebefeld: Mann bei Unfall mit E-Bike verletzt

Am Dienstagnachmittag ist in Liebefeld ein E-Bike-Lenker bei einer Kollision mit einem Linienbus gestürzt. Er wurde verletzt und musste von einer Ambulanz ins Spital gebracht werden. Der Unfallhergang wird untersucht.

Der Kantonspolizei Bern wurde am Dienstag, **23. Januar 2018**, kurz vor **1445** Uhr gemeldet, dass es in Liebefeld (Gemeinde Köniz) zu einem Unfall gekommen sei. Gemäss aktuellen Erkenntnissen war ein E-Bike-Lenker auf der Schwarzenburgstrasse entlang des Liebefeld-Parks **in Richtung Kreisel Könizstrasse** unterwegs, als gleichzeitig ein Linienbus auf dem Busstreifen in dieselbe Richtung fuhr. Auf Höhe **der Hausnummer 198** kam es zur Kollision der beiden Fahrzeuge. Der **56-jährige Zweiradlenker** kam dabei zu Fall und wurde beim Sturz verletzt. Er musste nach der Erstbetreuung durch Passanten von einem Ambulanzteam ins Spital gebracht werden.

Während den Arbeiten am Unfallort musste der Verkehr auf der Schwarzenburgstrasse für rund drei Stunden wechselseitig geführt werden. Für die Dauer der Unfallaufnahme konnte der Linienbus nicht weiterfahren. Die Passagiere stiegen auf die nachfolgenden Verbindungen um.

http://www.police.be.ch/police/de/index/medien/medien.meldungNeu.html/police/de/meldungen/police/news/2018/01/20180123_1815_liebefeld_gemeindekoenizmannbeiunfallmite-bikeverletzt

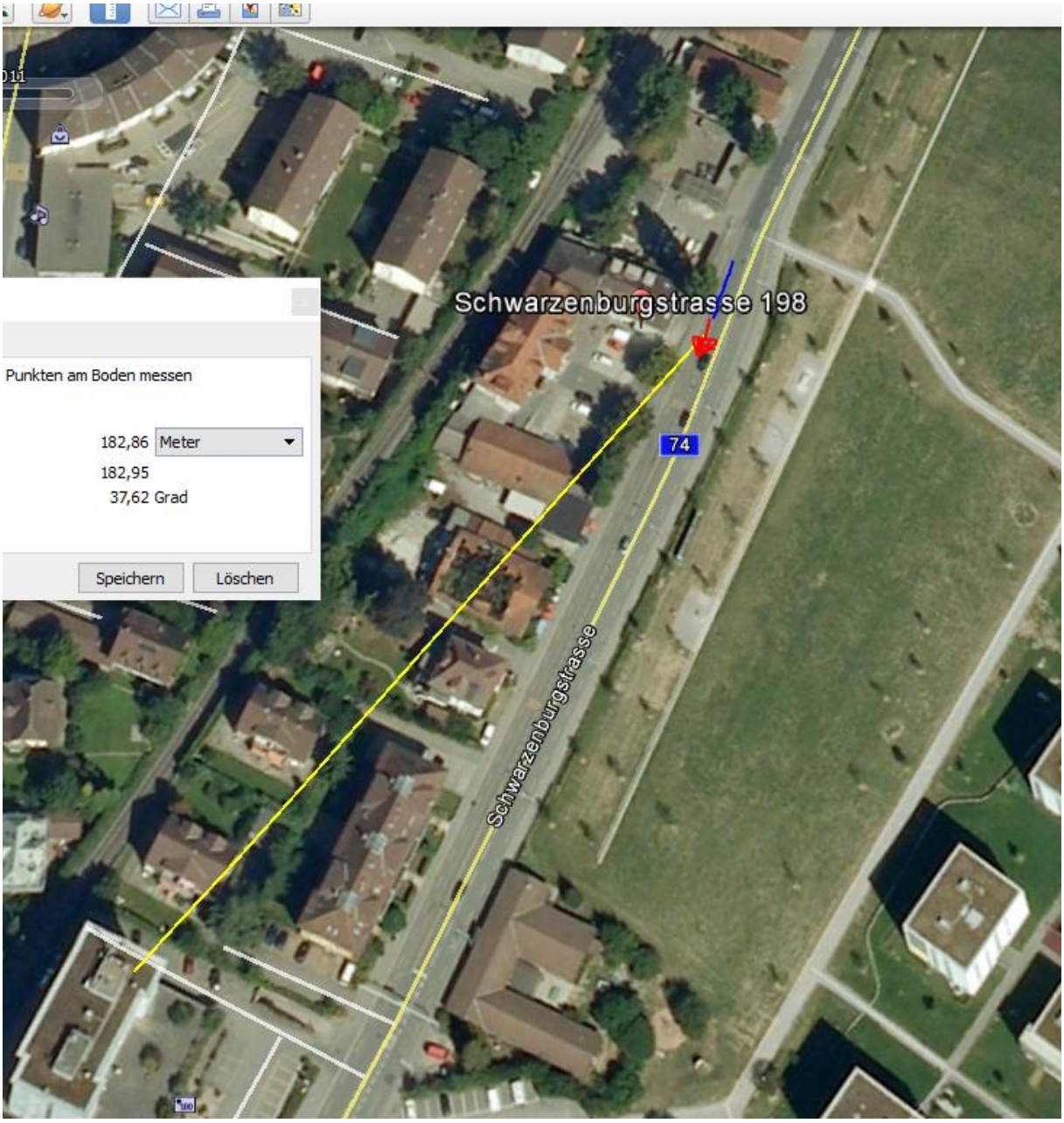
Schwarzenburgstrasse 198
Punkten am Boden messen
182,86 Meter
182,95
37,62 Grad
Speichern
Löschen
74
Schwarzenburgstrasse

2
© 2018 Google
Google Earth
Bildaufnahmedatum: 10/2014 46°55'36.70" N 7°25'01.78" O Höhe 585 m sichthöhe 573 m

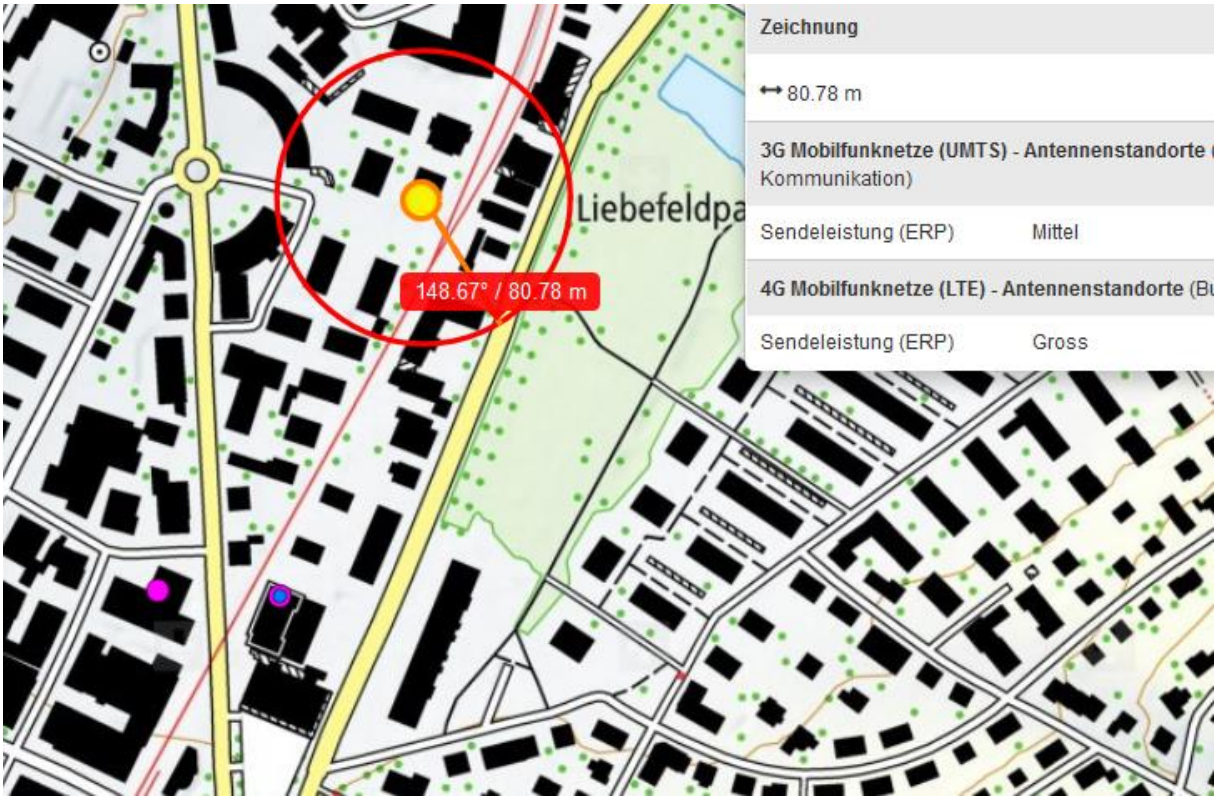
Liebefeldpa
148.67° / 80.78 m
Zeichnung
80.78 m
3G Mobilfunknetze (UMTS) - Antennenstandorte
Kommunikation)
Sendeleistung (ERP) Mittel
4G Mobilfunknetze (LTE) - Antennenstandorte (Bu
Sendeleistung (ERP) Gross

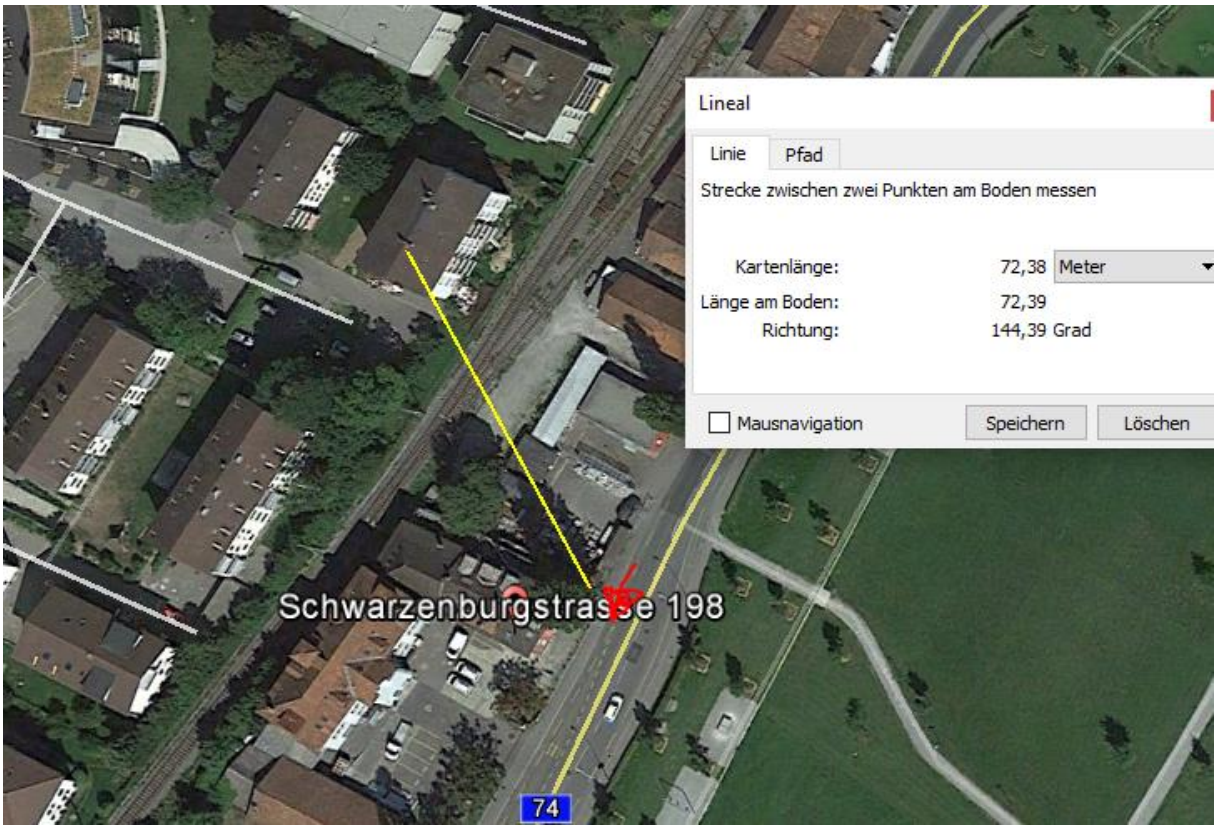
Lineal
Linie
Pfad
Strecke zwischen zwei Punkten am Boden messen
Kartenlänge: 72,38 Meter
Länge am Boden: 72,39
Richtung: 144,39 Grad
Mausnavigation
Speichern
Löschen
Schwarzenburgstrasse 198
74

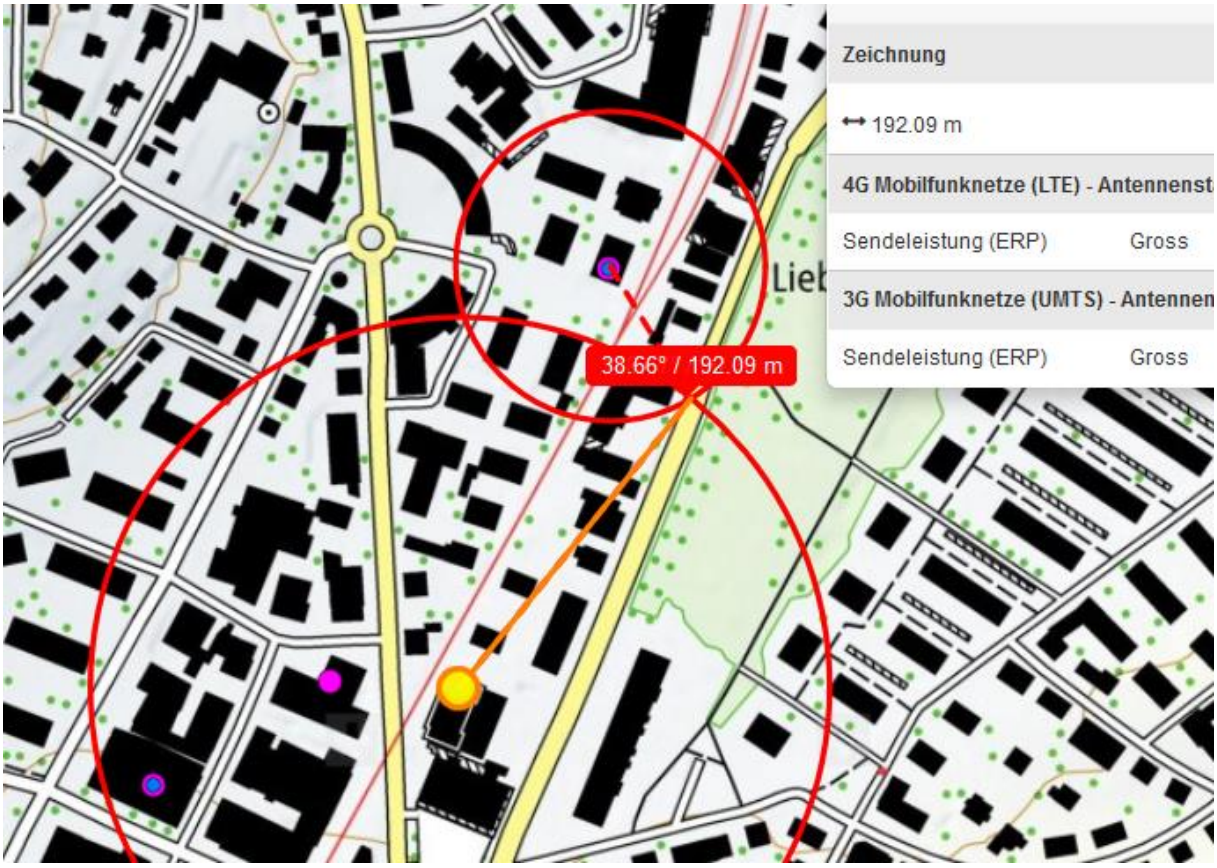
Zeichnung
192.09 m
4G Mobilfunknetze (LTE) - Antennenst
Sendeleistung (ERP) Gross
3G Mobilfunknetze (UMTS) - Antennen
Sendeleistung (ERP) Gross
38.66° / 192.09 m


267
Köniz str.
© 2018 Google
Bildaufnahmedatum: 7/2013 46°55'40.59" N 7°25'00.36" O Höhe

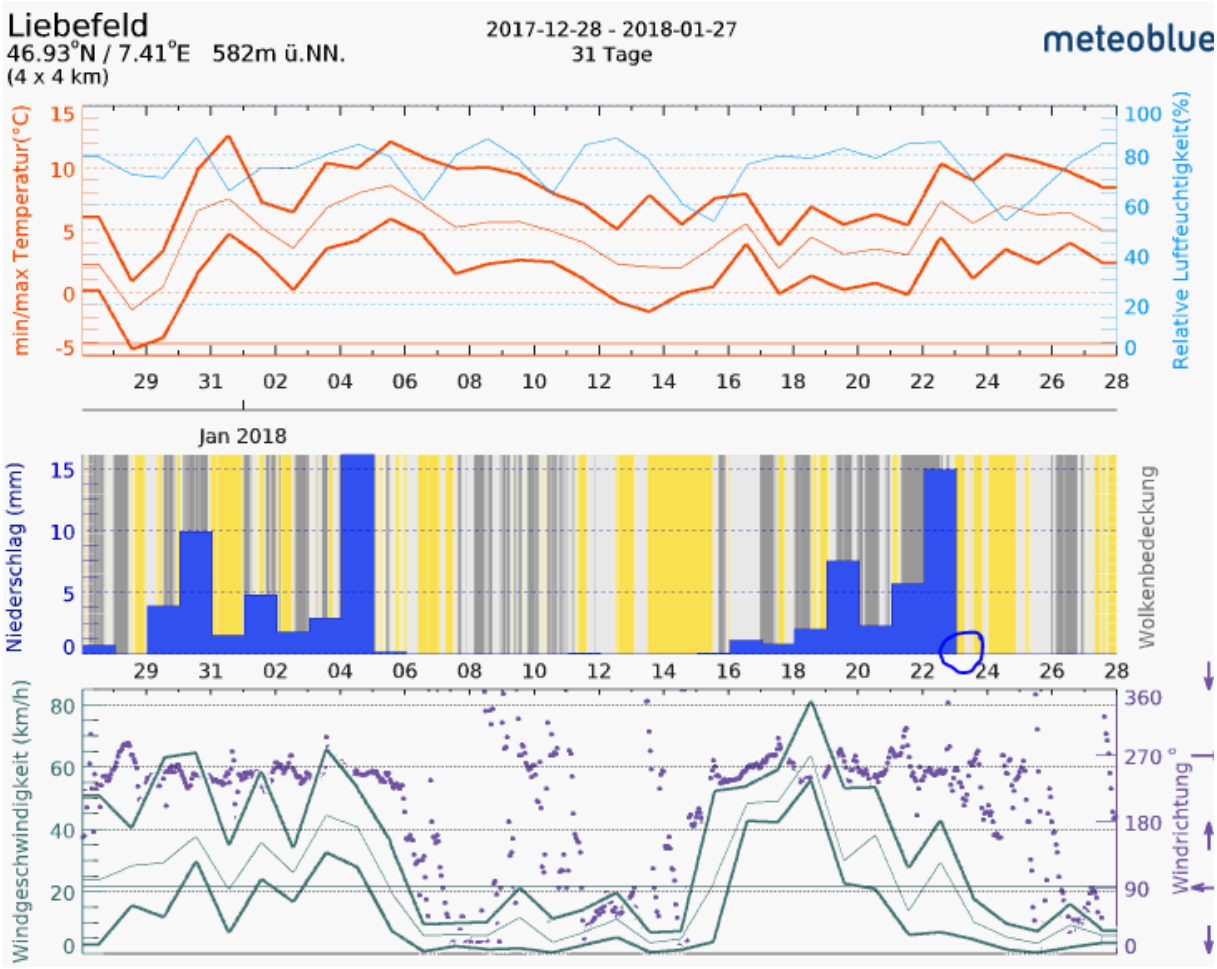
Liebefeld
46.93°N / 7.41°E 582m ü.NN.
(4 x 4 km)
2017-12-28 - 2018-01-27
31 Tage
meteoblue
min/max Temperatur(°C)
Relative Luftfeuchtigkeit(%)
Jan 2018
Niederschlag (mm)
Wolkenbedeckung
Windgeschwindigkeit (km/h)
Windrichtung °