04.07.2016

Vevey VD - ein 78-Jähriger erfasst 19-Jährige: die junge Frau stirbt noch auf der Unfallstelle

---

Autor/Quelle: Kapo VD

Heute Morgen (04.07.16) erfasste ein 78-jähriger Rentner mit seinem Auto ein 19-jähriges Mädchen, als dieses an der Avenue de Blonay in einer Fussgängerzone die Strasse überqueren wollte.

.Vevey, accident mortel de la circulation

Publié le 04.07.16

Lundi 4 juillet 2016, vers 07h30, une jeune femme de 19 ans a été heurtée par un automobiliste, alors qu'elle traversait la chaussée, sur un passage pour piétons à l'avenue de Blonay, au droit du chemin du Petit Clos, à Vevey. Malgré l'intervention rapide des secours, la victime est décédée sur place.

Lundi 4 juillet 2016, vers 07h30, un automobiliste suisse de 78 ans, circulant sur l'avenue de Blonay, en direction du giratoire du Samaritain, a percuté une jeune femme qui traversait la chaussée sur un passage pour piétons. Malgré l'intervention rapide des secours, la jeune femme, Suisse de 19 ans domiciliée dans la région, est décédée sur place.

L'avenue de Blonay a partiellement été fermée pour les besoins du constat. La circulation a été déviée. La procureure de service a été avisée. Elle a confié les investigations aux spécialistes des Unités de circulation de la Gendarmerie vaudoise dans le but d'établir les circonstances exactes de cet accident.

Cet accident a nécessité l'intervention d'une ambulance et du SMUR du CSU Riviera, d'un intervenant de l'Equipe de soutien d'urgence (ESU), de 5 patrouilles de Police Riviera et 2 de la Gendarmerie vaudoise.

7.30 Sicht erschwert mit morgendlichem Gegenlicht.

Sender nordöstlich:

hat (2014) offenbar <u>keine</u> Senderichtung zur Kreuzung.

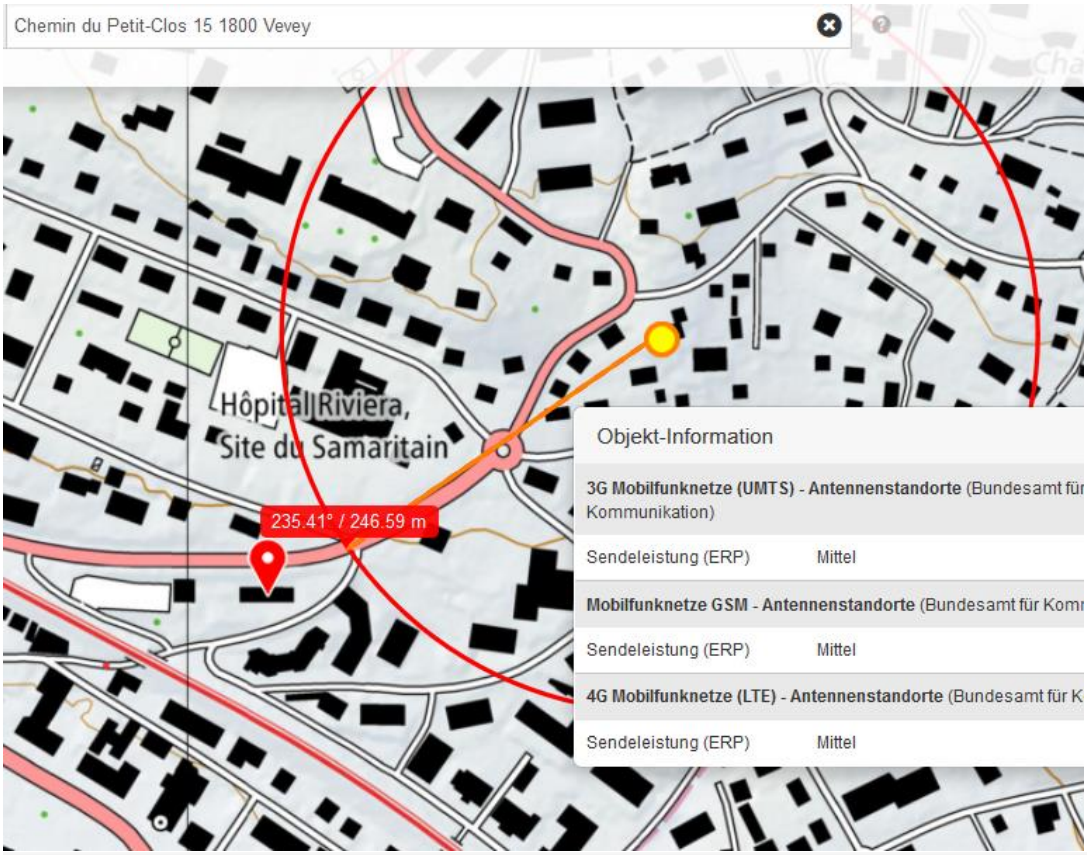
Chemin du Petit-Clos 15 1800 Vevey
Hôpital Riviera,
Site du Samaritain
235.41° / 246.59 m
Objekt-Information
3G Mobilfunknetze (UMTS) - Antennenstandorte (Bundesamt für
Kommunikation)
Sendeleistung (ERP) Mittel
Mobilfunknetze GSM - Antennenstandorte (Bundesamt für Komm
Sendeleistung (ERP) Mittel
4G Mobilfunknetze (LTE) - Antennenstandorte (Bundesamt für K
Sendeleistung (ERP) Mittel

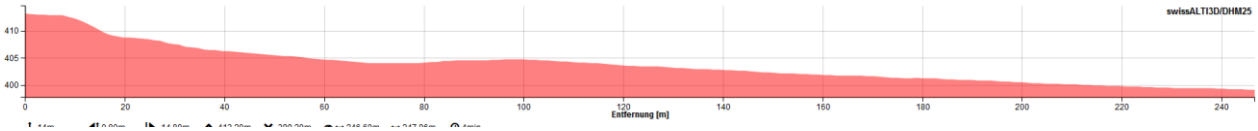
swissALTI3D/DHM25
410
405
400
0
20
40
60
80
100
120
140
160
180
200
220
240
Entfernung [m]

Sender östlich, auf Hochaus an av Ile Heureuse:

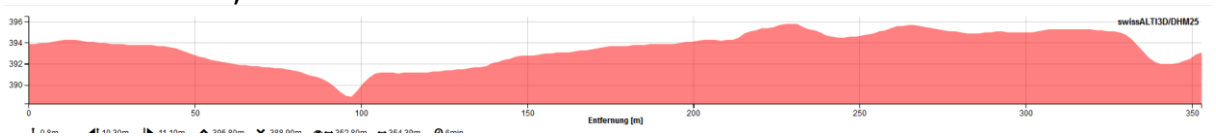

Avenue de l'Ile-Heureuse
© 2016 Google
© 2009 GeoBasis-DE/BKG
US Dept of State Geographer
© 2016 Google
46°27'34.34" N 6°51'29.73" O Höhe

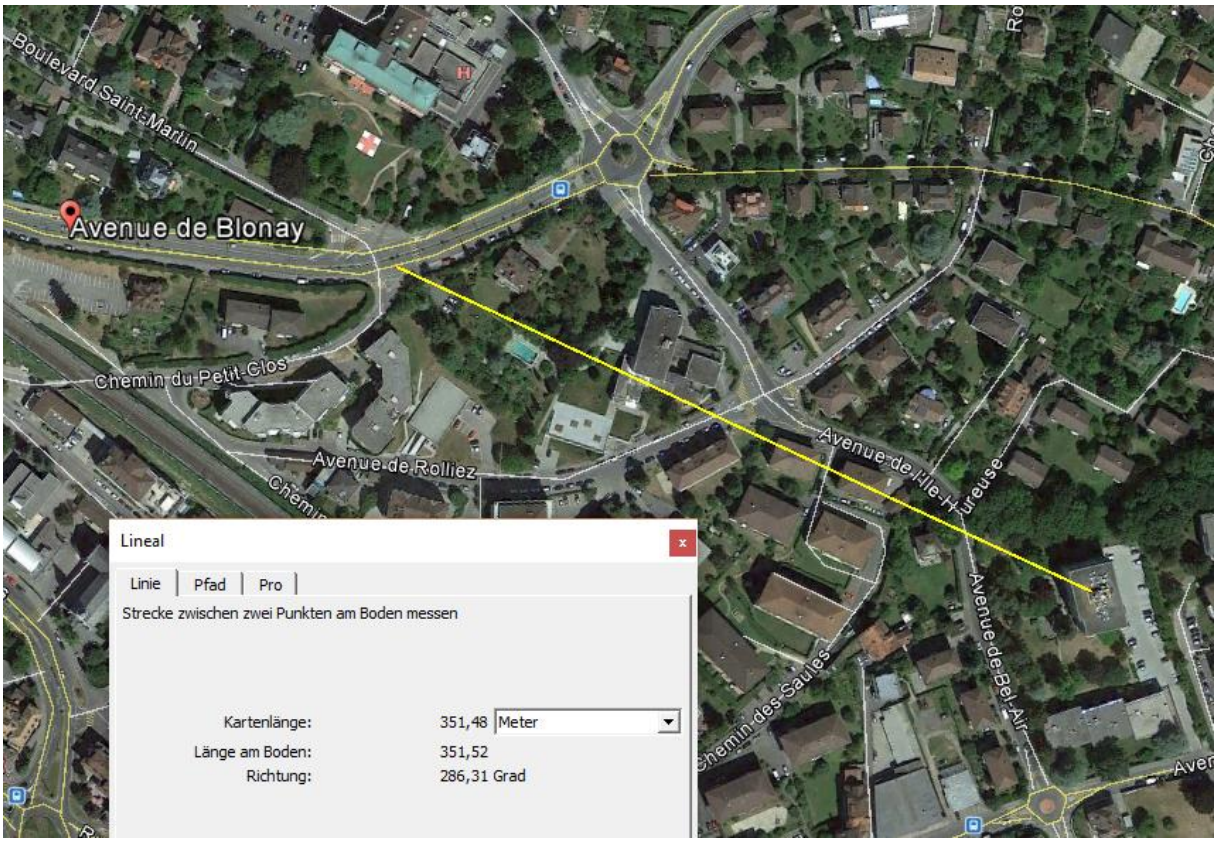

Es besteht vom Standort **Avenue de l Ile Heureuse, Höhe Sender ca. H = 429 m.ü.M**

- eine direkte Sichtverbindung (Lücke im Gebäudebestand an der Avenue de Blonay) zwischen dem Hochhaus mit dem Sender
- ein Hauptstrahl in die Richtung der Einmündung des chemin du Petit Clos (H = 400 m.ü.M

-

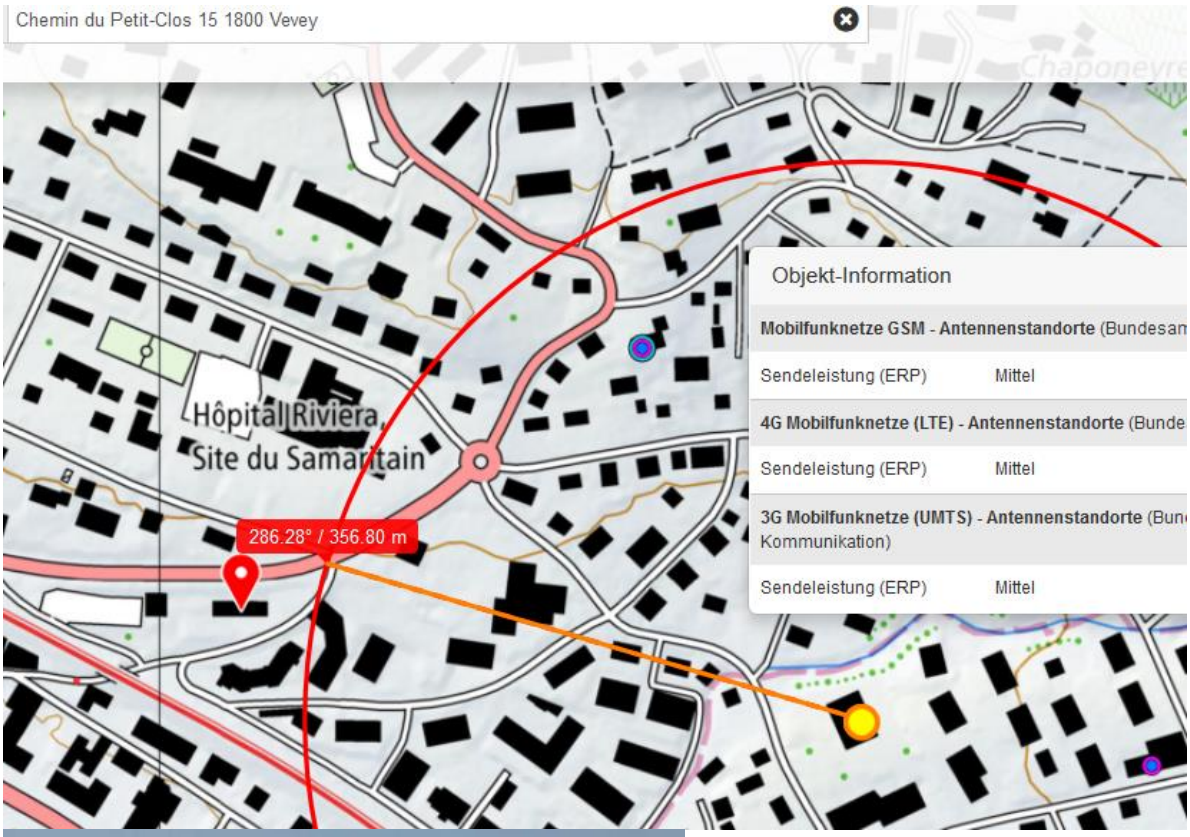
Chemin du Petit-Clos 15 1800 Vevey
Hôpital Riviera
Site du Samaritain
286.28° / 356.80 m
Objekt-Information
Mobilfunknetze GSM - Antennenstandorte (Bundesan
Sendeleistung (ERP) Mittel
4G Mobilfunknetze (LTE) - Antennenstandorte (Bunde
Sendeleistung (ERP) Mittel
3G Mobilfunknetze (UMTS) - Antennenstandorte (Bun
Kommunikation)
Sendeleistung (ERP) Mittel

-

~ 35 m
12
10
8
6
4
2

-
-
-

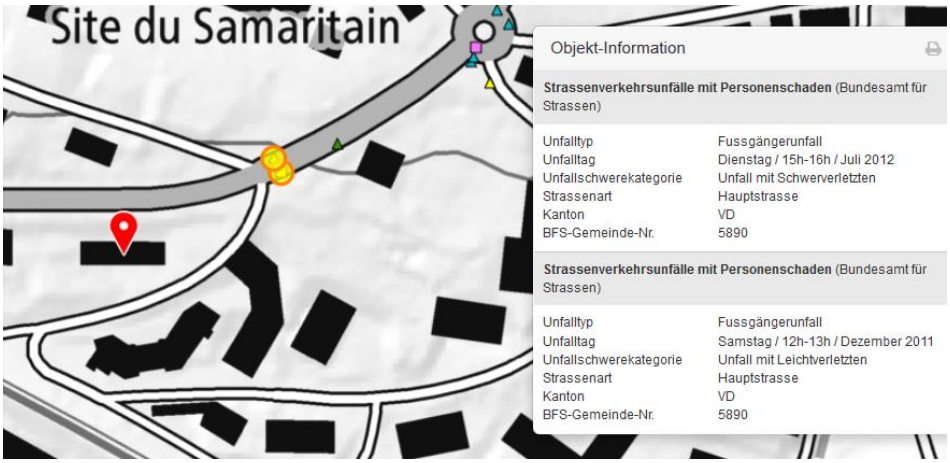
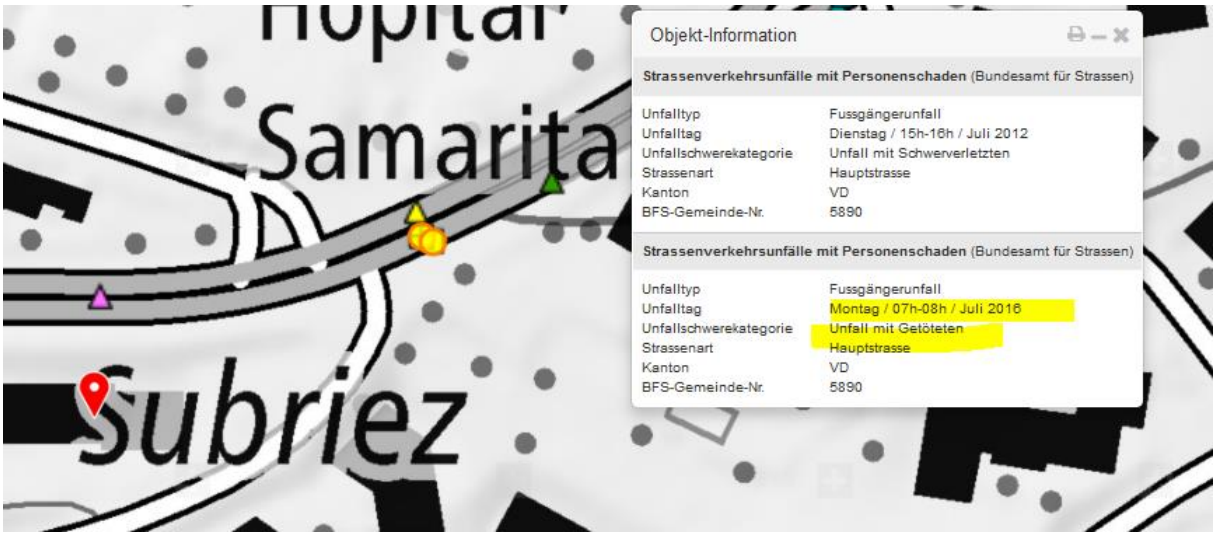
Der Fussgängerstreifen ist Unfallschwerpunkt, hier der dokumentierte Unfall: