A1/Winterthur: Motorradfahrer bei Selbstunfall schwer verletzt - Zeugenaufruf

Bei einem Selbstunfall mit einem Motorrad hat sich der Lenker am Samstagabend (27.1.18) auf der Autobahn A1 in Winterthur schwere Verletzungen zugezogen.

Gegen 20:30 Uhr fuhr ein 23-jähriger Mann mit seinem Motorrad auf der Autobahn von Zürich Richtung St. Gallen. Aus zurzeit nicht geklärten Gründen geriet er auf dem dreispurigen Autobahnabschnitt auf der Höhe **Winterthur-Wüflingen** nach rechts über den Pannenstreifen und touchierte schliesslich den Randstein. Nach einigen Metern prallte er gegen das Wiesenbord und stürzte. Er zog sich beim Unfall schwere Verletzungen zu und wurde nach der Erstversorgung durch ein Ambulanzteam mit einem Rettungswagen ins Spital gebracht.

Zeugenaufruf: Personen, welche Angaben zum Unfallhergang und/oder zur Fahrweise des Motorradlenkers machen kön-nen, werden gebeten, sich mit der Kantonspolizei Zürich, Verkehrspolizeilicher Einsatzdienst, Tel. 044 247 38 70, in Verbindung zu setzen.

Kantonspolizei Zürich
Mediendienst
Carmen Surber

http://www.kapo.zh.ch/internet/sicherheitsdirektion/kapo/de/aktuell/medienmitteilungen/2018_01/1801282x.html

Ausfahrt 69§Wülflingen (ZH) - Winterthur

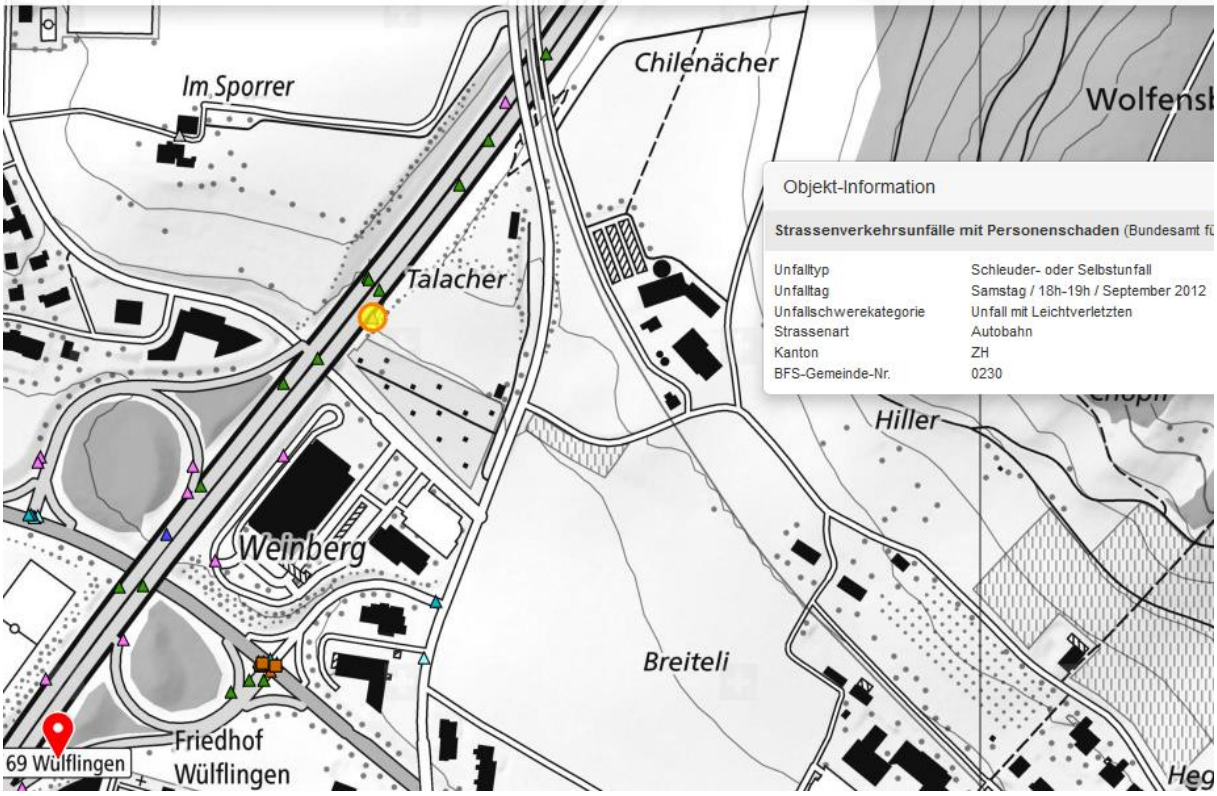

Objekt-Information

Strassenverkehrsunfälle mit Personenschaden (Bundesamt fü

Unfalltyp	Schleuder- oder Selbstunfall
Unfalltag	Samstag / 18h-19h / September 2012
Unfallschwerekategorie	Unfall mit Leichtverletzten
Strassenart	Autobahn
Kanton	ZH
BFS-Gemeinde-Nr.	0230

© 2018 Google
© 2009 GeoBasis-DE/BKG
© 2018 Google
Bildaufnahmedatum: 10/2014 47°30'56.33" N 8°41'37.25" O

7.76° / 281.58 m
Weinberg
Friedhof
Wülflingen
69 Wülflingen
Breiteli
Objekt-Information
Zeichnung
281.58 m
Mobilfunknetze GSM - Antennenstandorte (Bundesamt für
Sendeleistung (ERP) Mittel
3G Mobilfunknetze (UMTS) - Antennenstandorte (Bundesa
Sendeleistung (ERP) Mittel
4G Mobilfunknetze (LTE) - Antennenstandorte (Bundesamt
Sendeleistung (ERP) Mittel

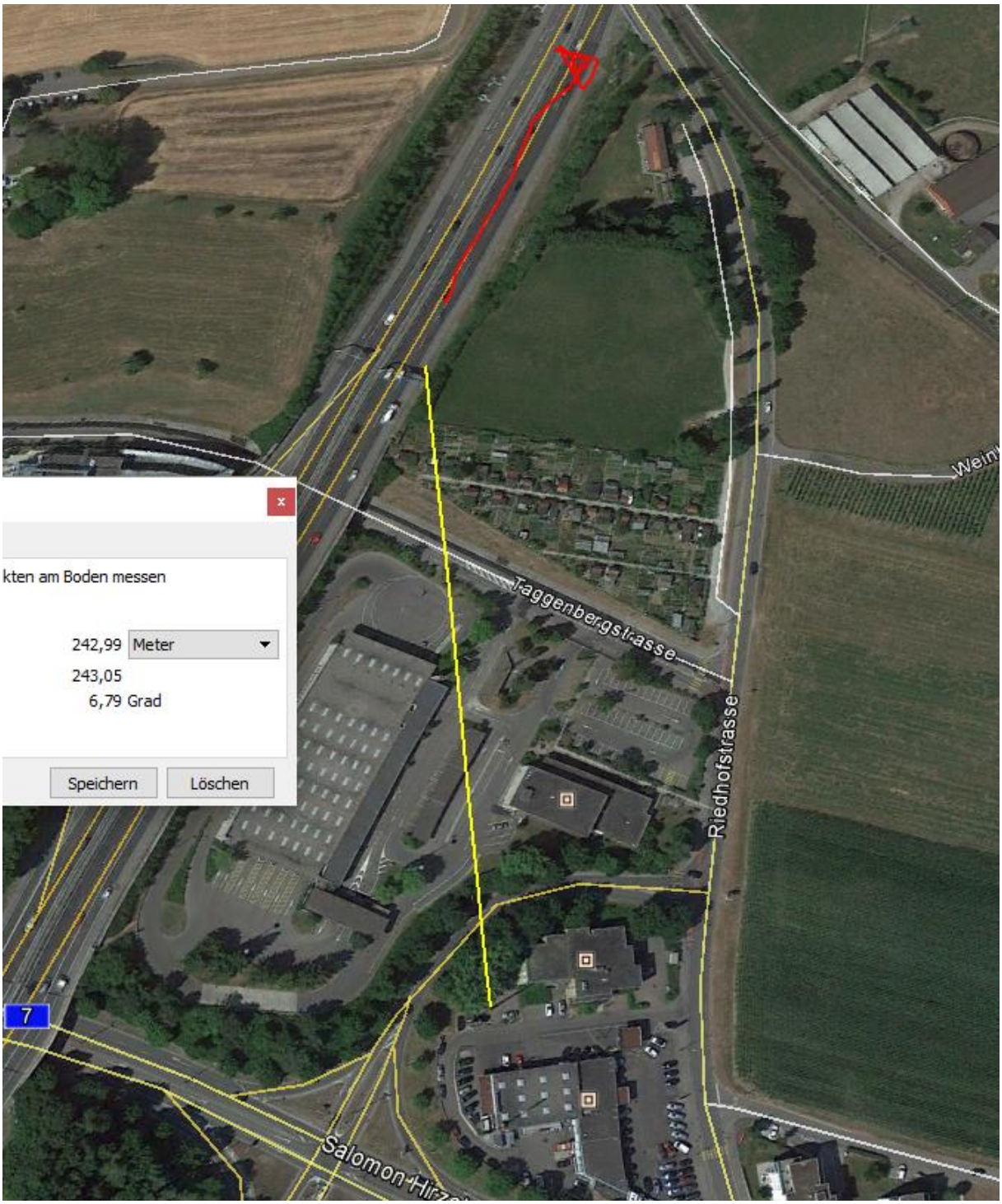
kten am Boden messen
242,99 Meter
243,05
6,79 Grad
Speichern
Löschen
Taggenbergstrasse
Riedhofstrasse
7

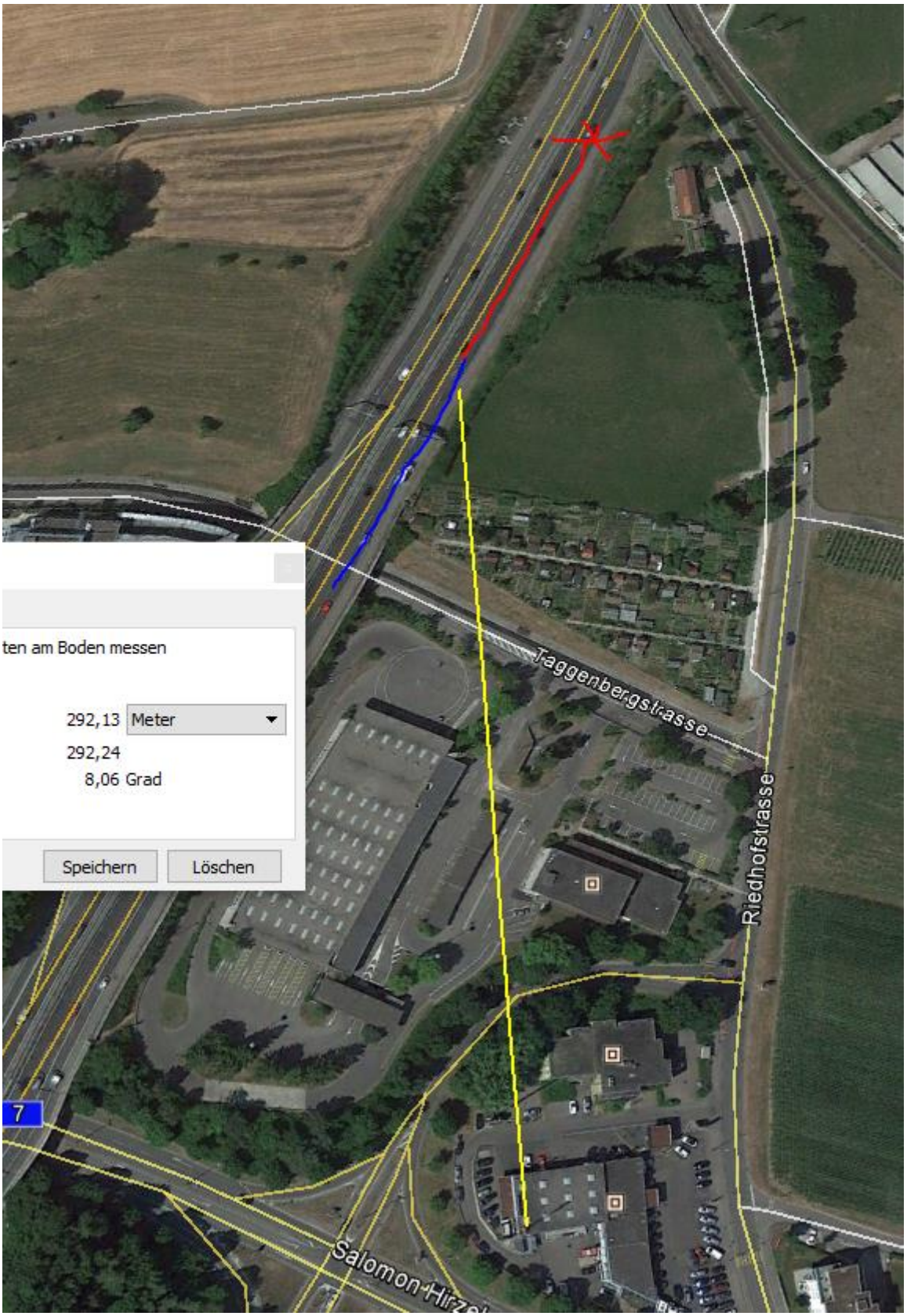
ten am Boden messen
292,13 Meter
292,24
8,06 Grad
Speichern
Löschen
Taggenbergstrasse
Riedhofstrasse
7
Salomon-Hirzel

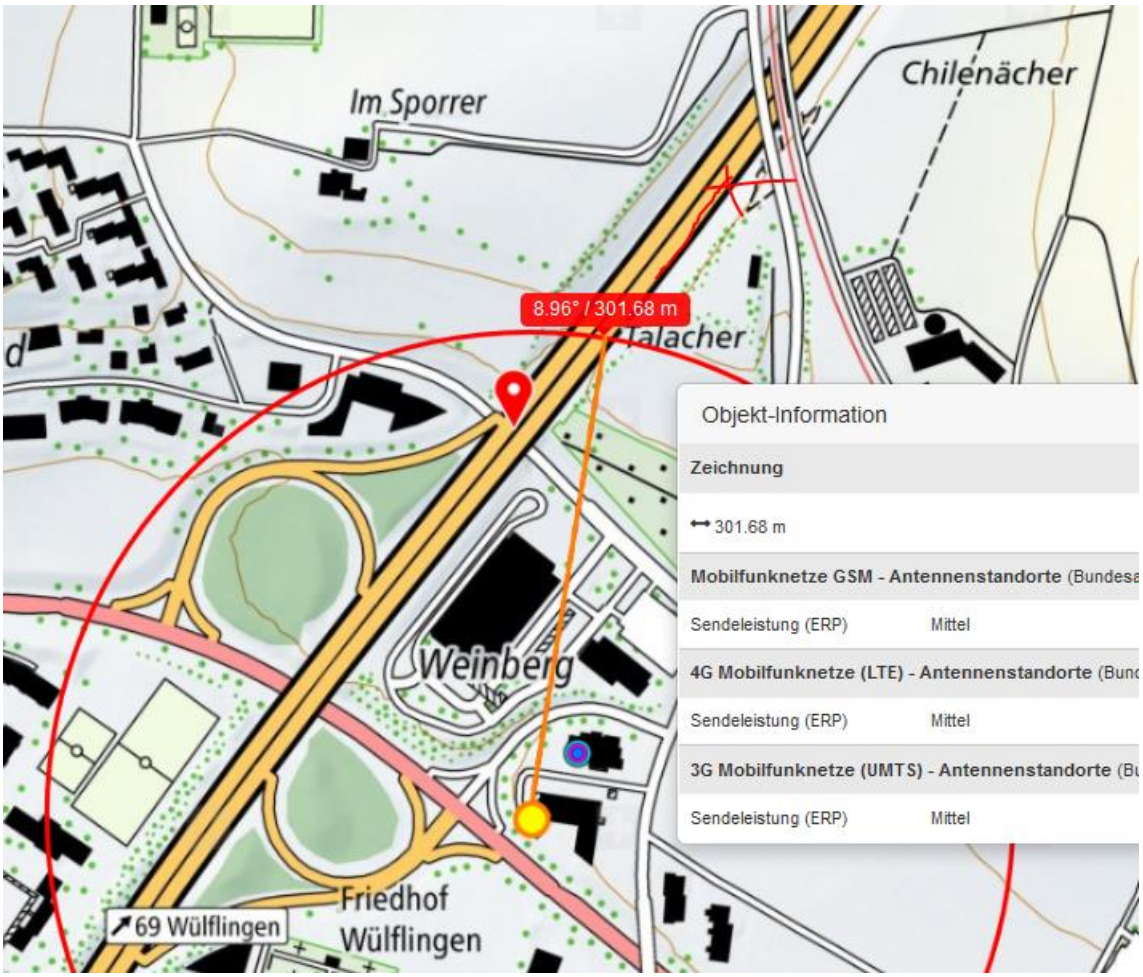

Sender auf fast gleicher Höhe wie die auf Brücke geführte Autobahn: