11.06.2016

# Gurtnellen UR - Selbstunfall mit Motorrad - eine Person verletzt

**Autor/Quelle:** Kapo UR

Am Freitag, 10. Juni 2016, kurz vor 1500 Uhr, fuhr die Lenkerin eines Motorrades, mit Zürcher Kontrollschild auf der Gotthardstrasse in Gurtnellen in nördlicher Richtung.
Im „Wassnerwald" fuhr sie aus noch unbekanntem Grund **ausgangs** einer Linkskurve geradeaus und prallte am rechten Strassenrand frontal gegen die Stirnseite der Bruchsteinmauer. Dabei verletzte sie sich und wurde mit der Rega in ein ausserkantonales Spital überführt. Der Sachschaden beträgt rund 15'000 Franken.

erste Annahme stimmt: Berückende Sicht auf Hängebrücke…

Alter und Wetter angefragt 30.1.18

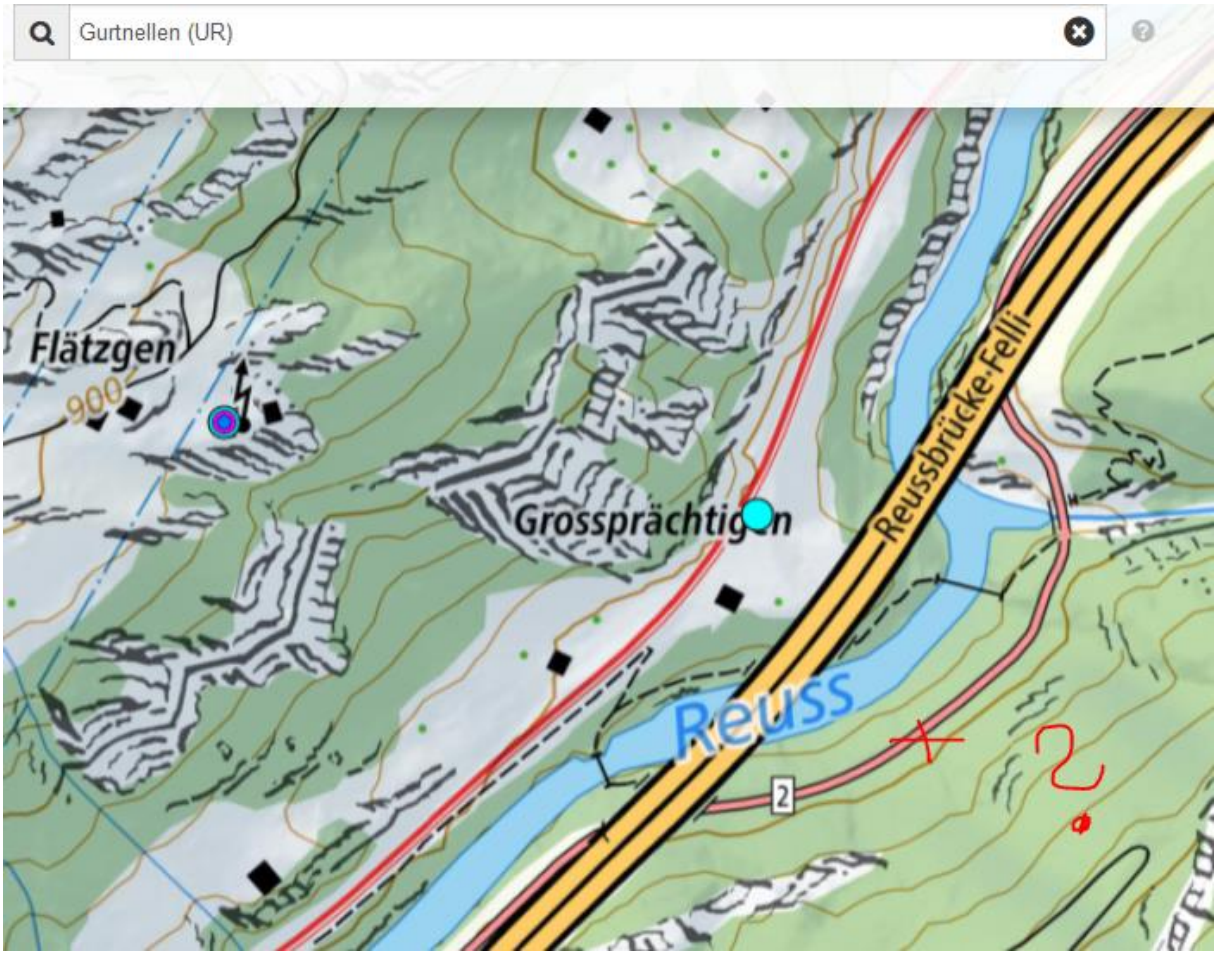
Gurtnellen (UR)
Flätzgen
900
Grossprächtigen
Reussbrücke-Felli
Reuss
2

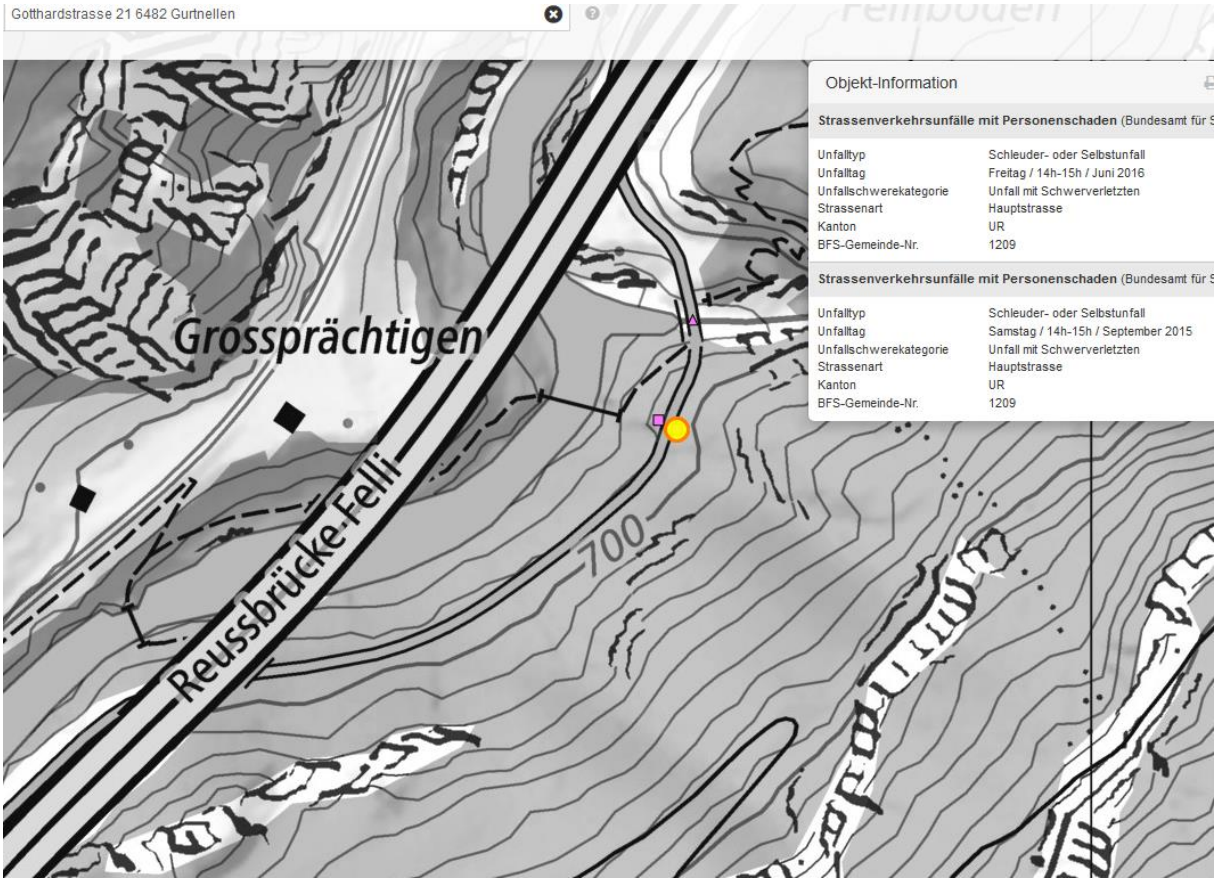
Gotthardstrasse 21 6482 Gurtnellen
Objekt-Information
Strassenverkehrsunfälle mit Personenschaden (Bundesamt für S
Unfalltyp Schleuder- oder Selbstunfall
Unfalltag Freitag / 14h-15h / Juni 2016
Unfallschwerekategorie Unfall mit Schwerverletzten
Strassenart Hauptstrasse
Kanton UR
BFS-Gemeinde-Nr. 1209
Strassenverkehrsunfälle mit Personenschaden (Bundesamt für S
Unfalltyp Schleuder- oder Selbstunfall
Unfalltag Samstag / 14h-15h / September 2015
Unfallschwerekategorie Unfall mit Schwerverletzten
Strassenart Hauptstrasse
Kanton UR
BFS-Gemeinde-Nr. 1209
Grossprächtigen
Reussbrücke-Felli
700

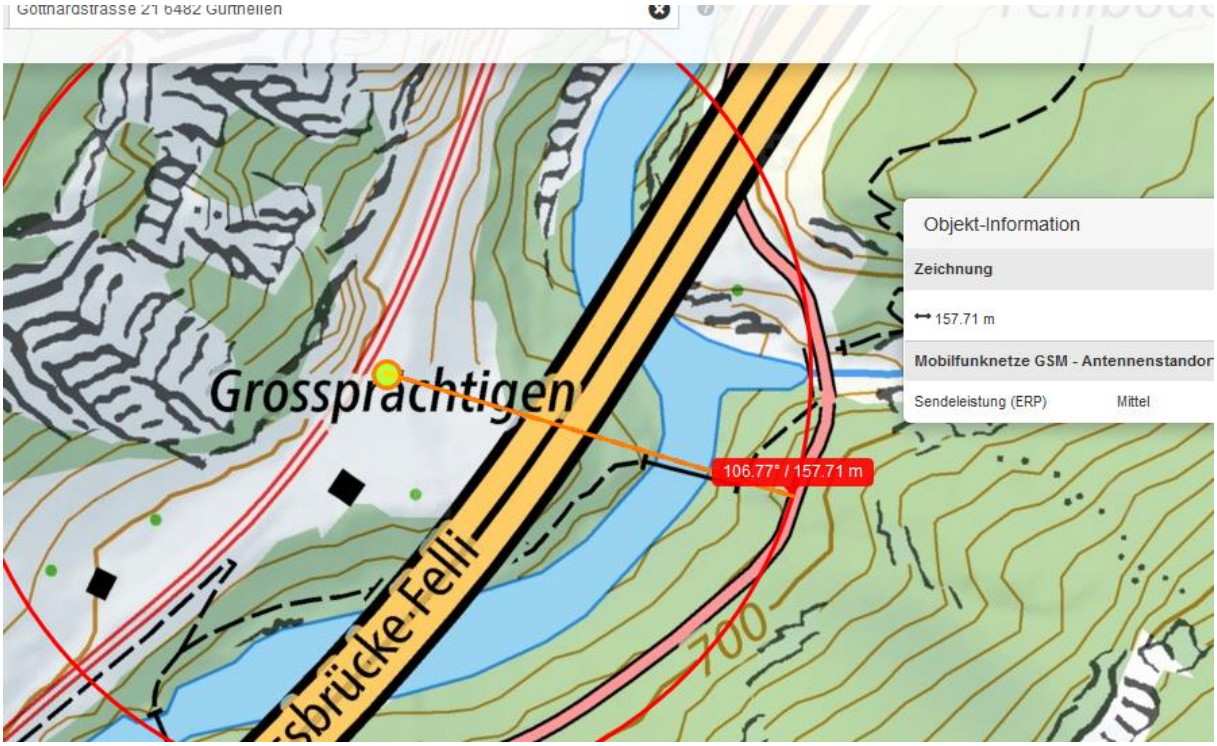
Gotthardstrasse 21 6482 Gurtnellen
Grossprachtigen
106.77° / 157.71 m
Objekt-Information
Zeichnung
157.71 m
Mobilfunknetze GSM - Antennenstandor
Sendeleistung (ERP)
Mittel
700

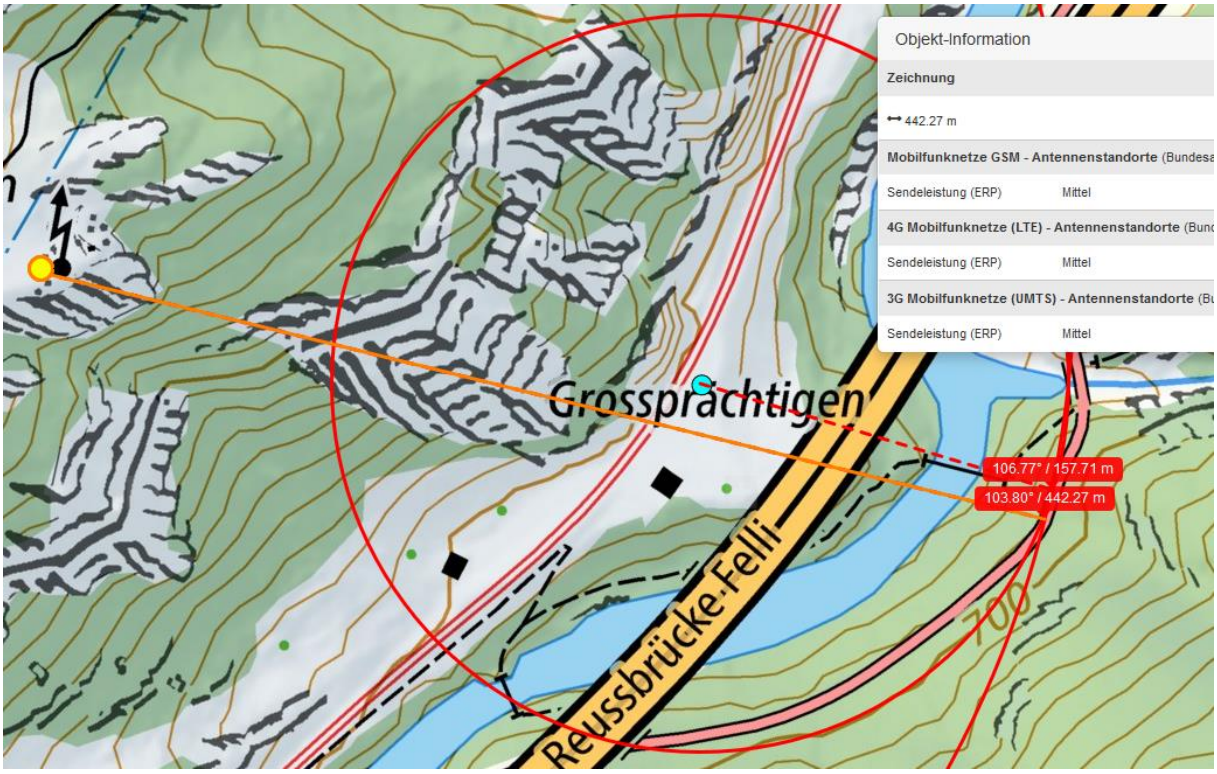
Objekt-Information
Zeichnung
442.27 m
Mobilfunknetze GSM - Antennenstandorte (Bundesa
Sendeleistung (ERP)
Mittel
4G Mobilfunknetze (LTE) - Antennenstandorte (Bun
Sendeleistung (ERP)
Mittel
3G Mobilfunknetze (UMTS) - Antennenstandorte (B
Sendeleistung (ERP)
Mittel
Grossprachtigen
106.77° / 157.71 m
103.80° / 442.27 m
Reussbrücke Felli
700