Un camion se retrouve coincé dans un jardin à Corminboeuf

Ce matin, lors de son déchargement, un camion s'est mis en mouvement et a dévalé une pente de plus de 80 mètres avant de traverser un muret et de s'arrêter dans un jardin. Personne n'a été blessé.

Mardi, le 30 janvier 2018 vers 7h40, un chauffeur de 59 ans effectuait des travaux de déchargement à l'extérieur de son camion. Suite à une fausse manipulation du conducteur, le véhicule s'est mis en mouvement et a dévalé la route en marche arrière sur une distante de plus de huitante mètres. Lors de la descente ce dernier a traversé un muret et a terminé sa course dans un jardin en contrebas.

Aucun blessé n'est à déplorer. Deux camions-grue ont été nécessaires afin de remettre le camion sur la route.

Du produit hydraulique s'est répandu sur une petite surface du jardin. L'intervention des pompiers du centre de renfort de Fribourg a donc été nécessaire afin de neutraliser les hydrocarbures.

http://www.fr.ch/pol/de/pub/aktuelles.cfm?fuseaction_pre=Detail&NewsID=63372

Bedienungsorgane jeweils auf der linken Seite. Allerdings ist eher unwahrscheinlich, dass er die Bremsen lösen kann vom Kransteuergerät aus.

Funkeinfluss beim Stationieren des Fahrzeugs vermutlich noch nicht gegeben. Erstaunlich, dass er keine Stützen ausgefahren hat. Vielleicht musste er im Rahmen des fast fertiggestellten Strassenbaus an mehreren

Standorten leichtere Ware abladen. Google-Bild zeigt die Grossbaustelle im Sommer davor. Baustellenzufahrt war noch über die östliche Randzone.

Zurückgerollte Strecke sei über 80m.

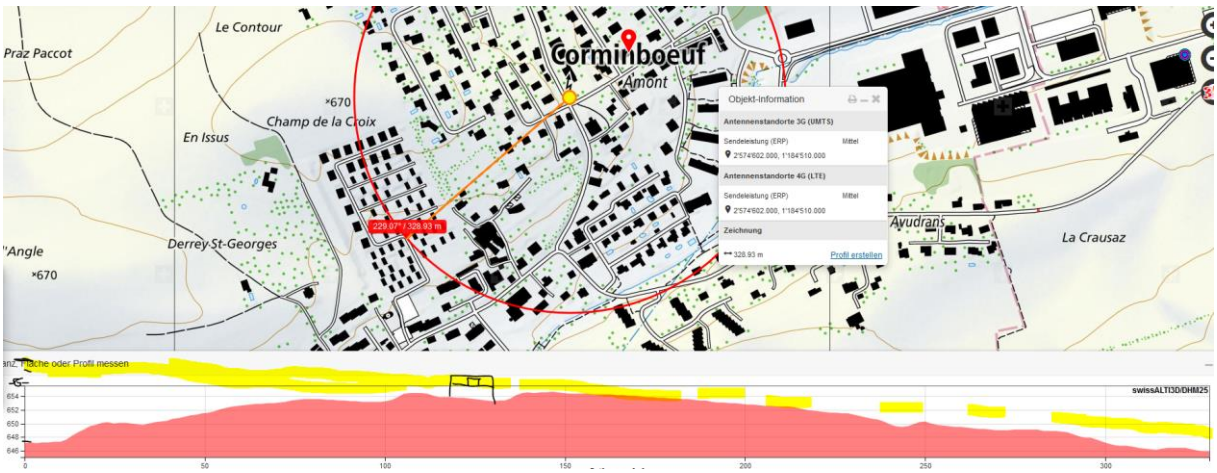

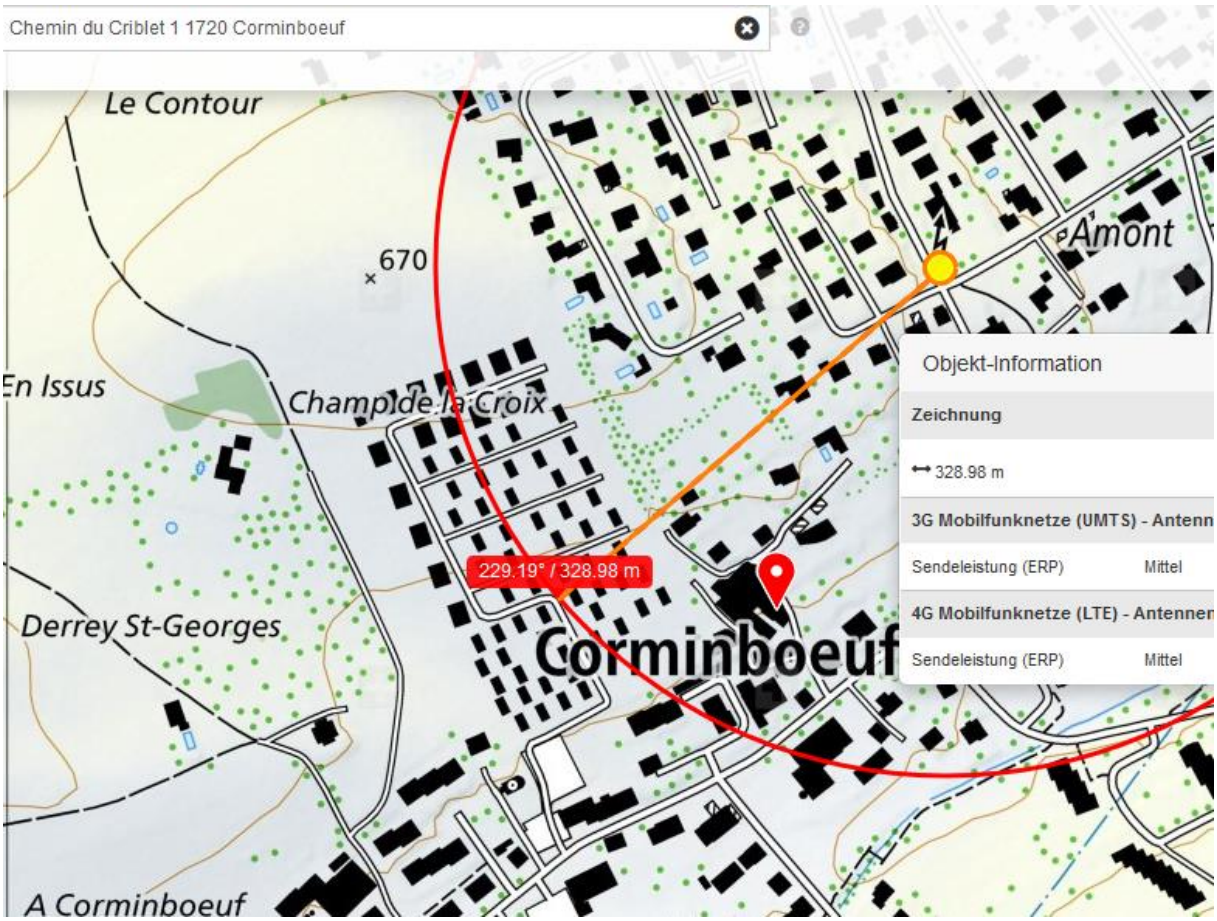

2014 ist die Sendeanlage in kaschierender Hülle etwa 3m höher als die Leuchten (7.5m)

Dieser Sender ist wahrscheinlich nicht aktiv hinter dem Hügel im Neubauquartier, da Gebäude dazwischen stehen.

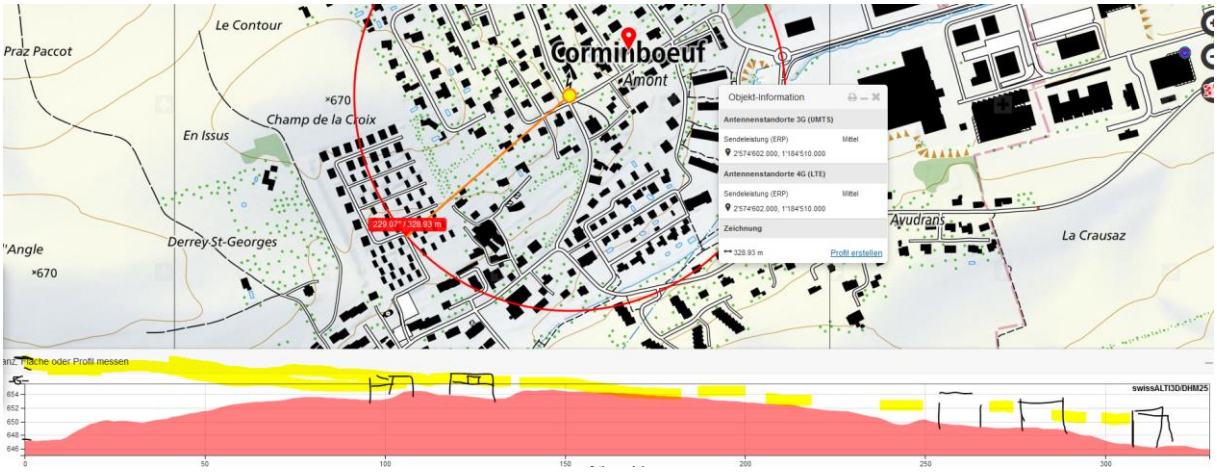

Ayants droit
exceptés

18
17

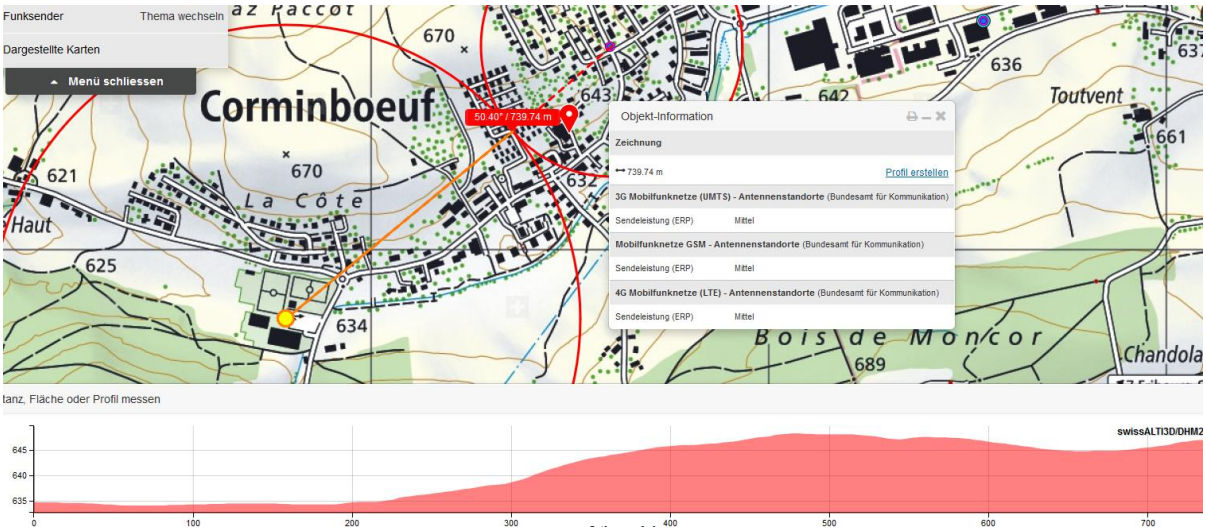

Alte Leistungen 2018, neue Leistungen 2019, aufgrund es Siedlungsbezugs wurde die Sendeleistung erhöht.

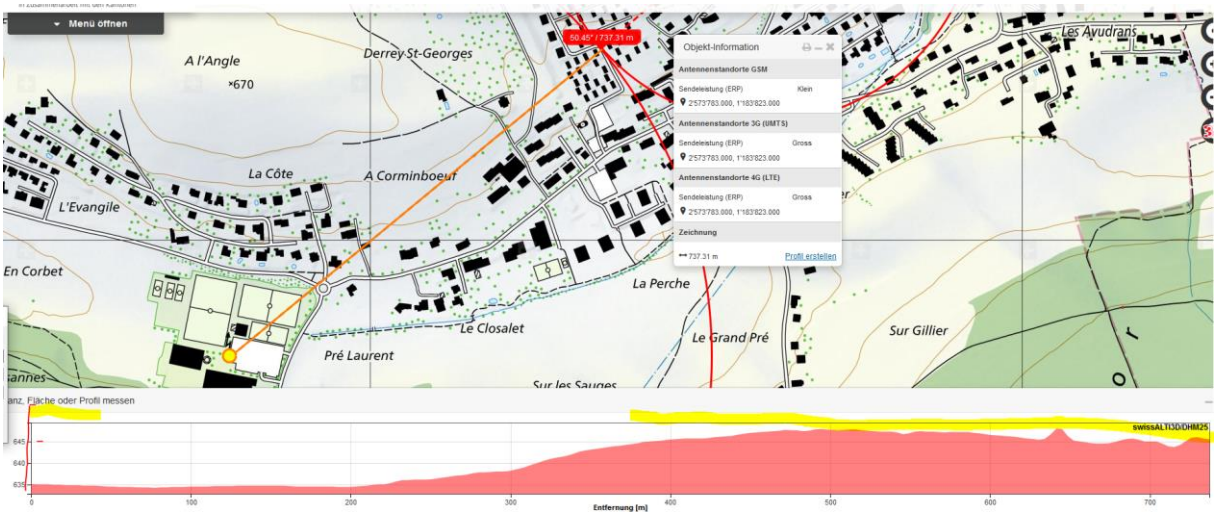

Der Sender südwestlich bestrahlt das Gebiet, allerdings nicht direkt auf Bodenhöhe, da die dichte Bebauung bis zum Januar 18 im Rohbau fertiggestellt ist - interessanter Fall für eine Nachmessung. Mögliche Reflexionen innerhalb der Siedlung, allerdings vermutlich PS-Fassaden, nicht Metall.

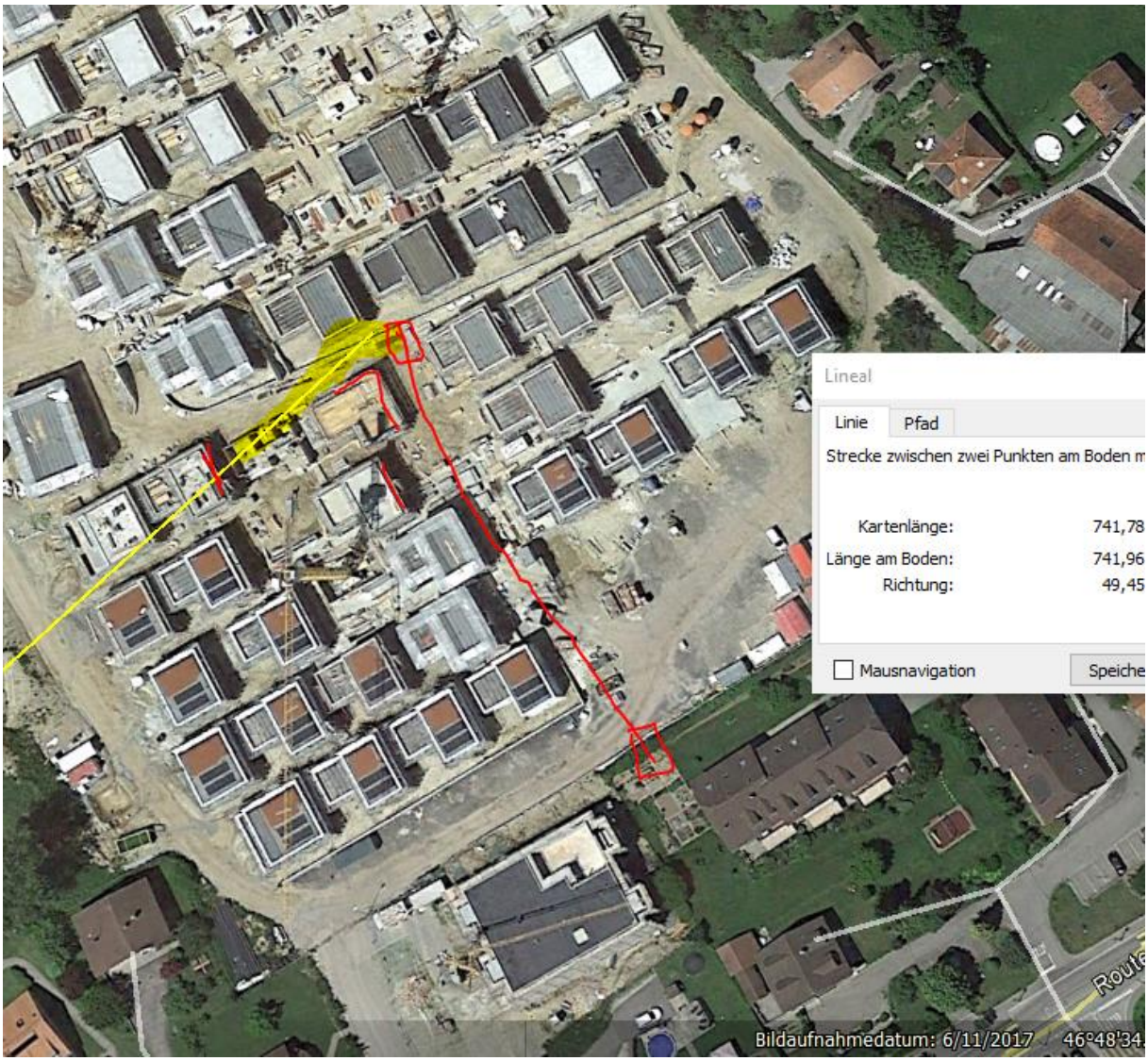
Lineal
Linie
Pfad
Strecke zwischen zwei Punkten am Boden m
Kartenlänge: 741,78
Länge am Boden: 741,96
Richtung: 49,45
Mausnavigation
Speiche
Bildaufnahmedatum: 6/11/2017
46°48'34.

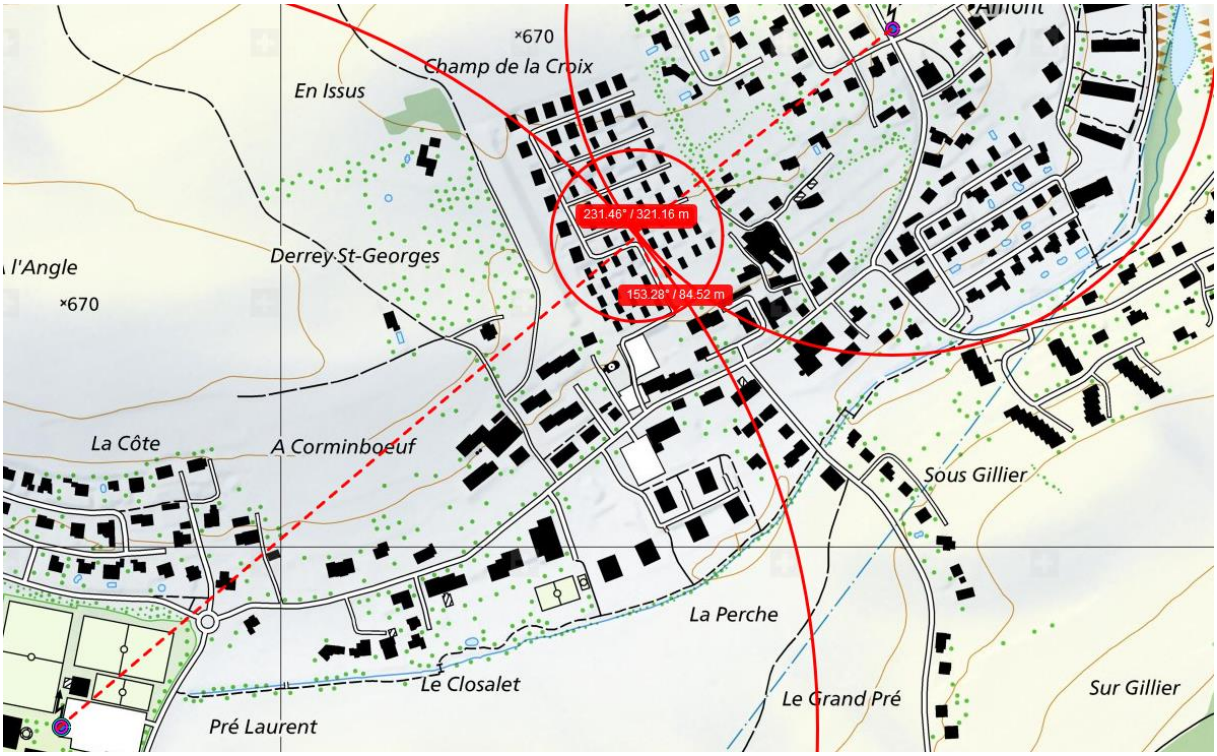
×670
Champ de la Croix
En Issus
231.46° / 321.16 m
153.28° / 84.52 m
Derrey-St-Georges
l'Angle
×670
La Côte
A Corminboeuf
Sous Gillier
La Perche
Le Closalet
Le Grand Pré
Sur Gillier
Pré Laurent

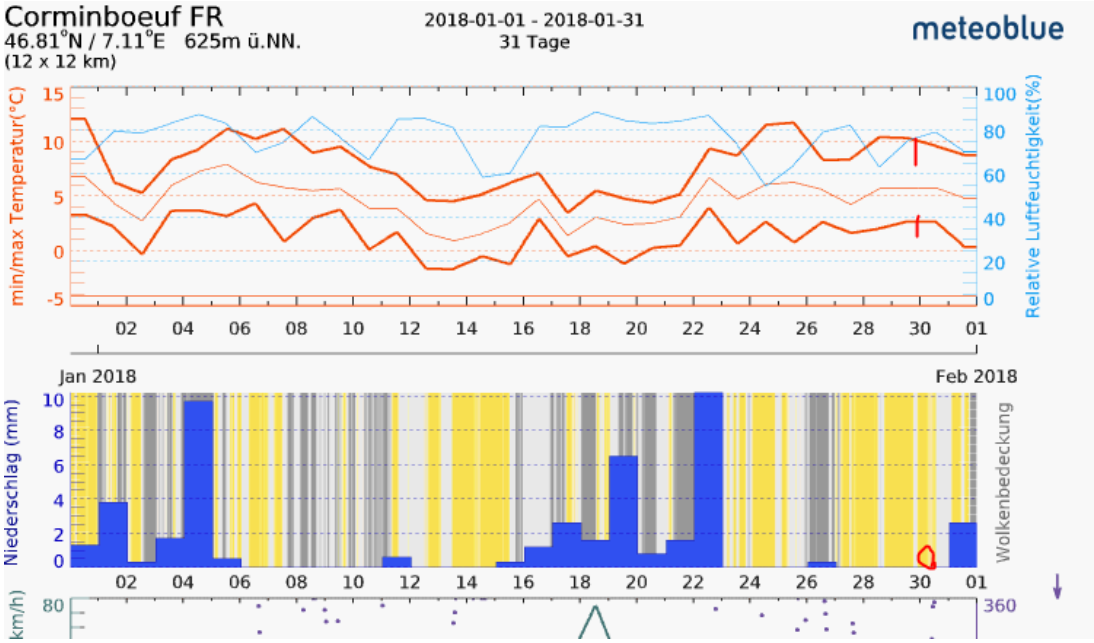

Hansueli Stettler • Bauökologie • Funkmesstechnik • Lindenstrasse 132 • 9016 St.Gallen • www.hansuelistettler.ch • info@hansuelistettler.ch