Davos: Auf Fussgängerstreifen erfasst und verletzt

28.04.2015

Auf einem Fussgängerstreifen bei der Dischmakreuzung in Davos Dorf ist am Montagnachmittag eine Frau von einem Personenwagen erfasst worden. Die Frau verletzte sich mittelschwer.

Ein 82-jähriger Personenwagenlenker wollte kurz vor 15 Uhr von der Talstrasse nach links in die Dischmastrasse abbiegen. Wegen einer Baustelle war dies nicht möglich. Der Lenker musste die Fahrt Richtung Landquart fortsetzen und übersah die Frau auf dem Fussgängerstreifen. Die 70-Jährige wurde vom Fahrzeug erfasst, schlug mit dem Kopf auf die Frontscheibe auf und wurde über das Fahrzeug katapultiert. Sie blieb verletzt auf der Strasse liegen. Die Ambulanz behandelte die Frau notfallmedizinisch und überführte sie ins Spital in Davos.

STOP
Google Earth
© 2018 Google

Street View beenden
Google Earth
© 2018 Google
Bildaufnahmedatum: 8/2014 46°48'21.76" N 9°50'13.76" O Höhe 1590 m sichthöhe 1.56 km

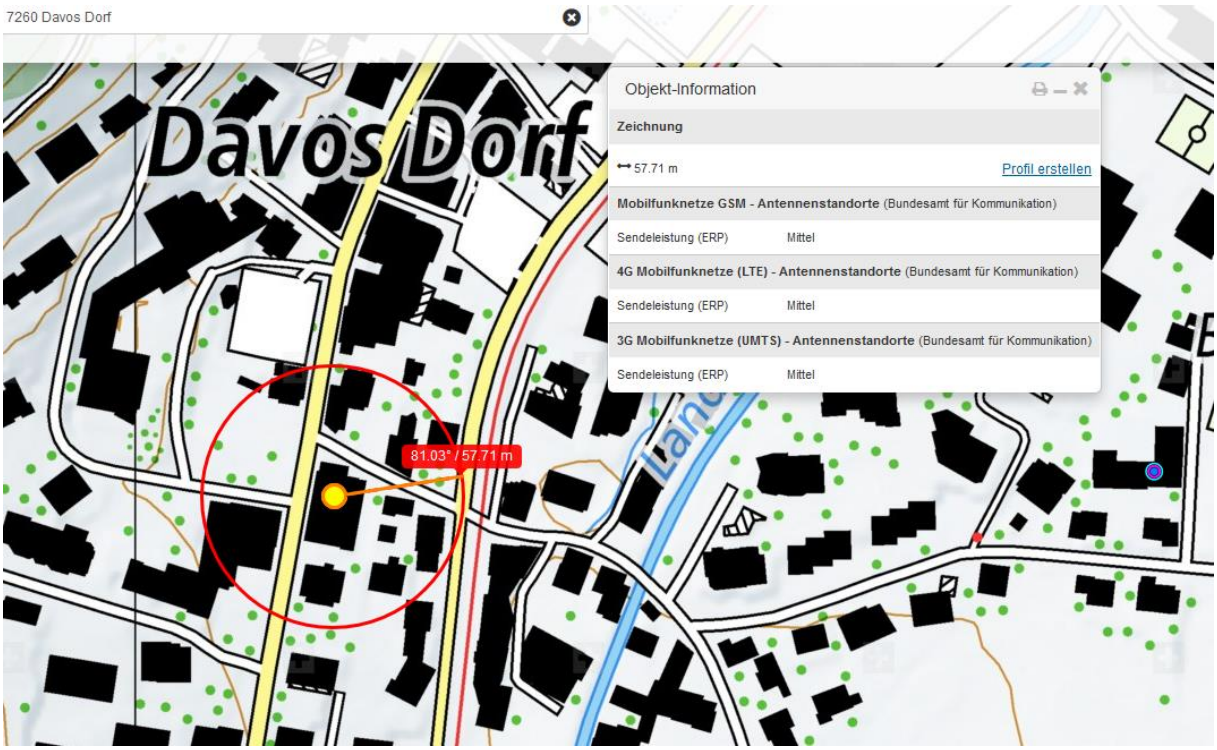
7260 Davos Dorf
Davos Dorf
Objekt-Information
Zeichnung
57.71 m
Profil erstellen
Mobilfunknetze GSM - Antennenstandorte (Bundesamt für Kommunikation)
Sendeleistung (ERP) Mittel
4G Mobilfunknetze (LTE) - Antennenstandorte (Bundesamt für Kommunikation)
Sendeleistung (ERP) Mittel
3G Mobilfunknetze (UMTS) - Antennenstandorte (Bundesamt für Kommunikation)
Sendeleistung (ERP) Mittel
81.03° / 57.71 m

05.02.1018

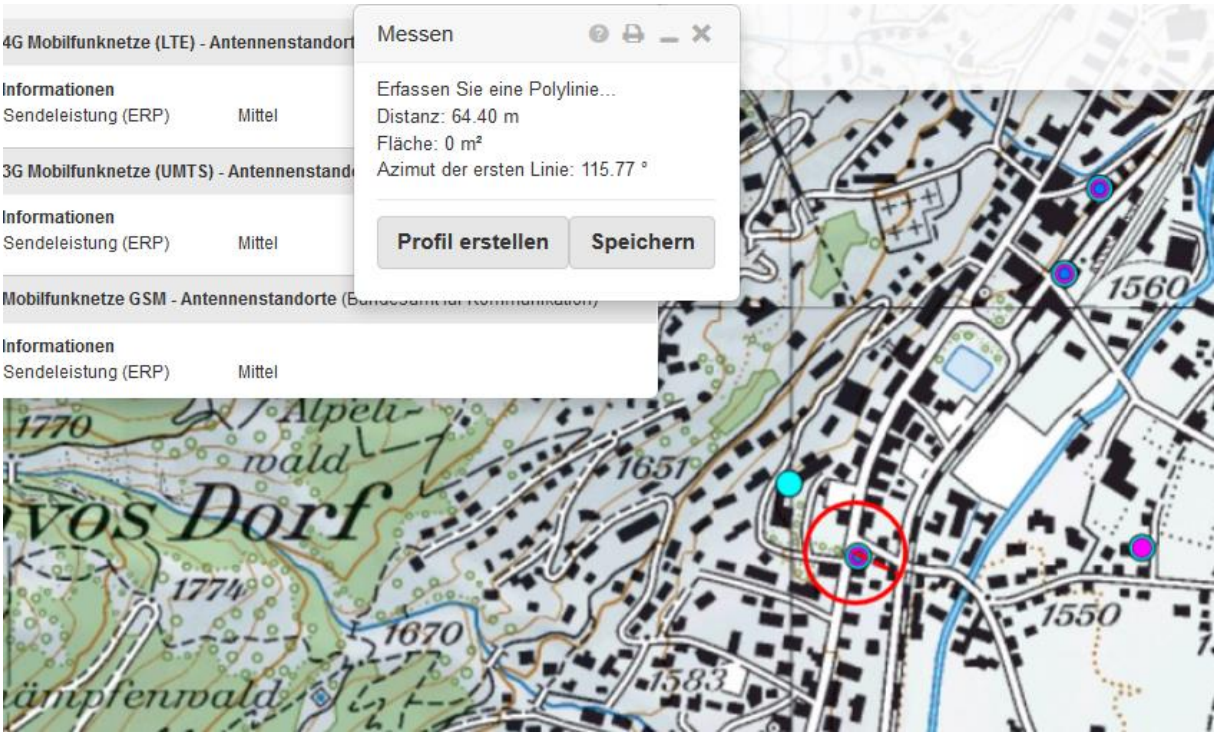
4G Mobilfunknetze (LTE) - Antennenstandort
Informationen
Sendeleistung (ERP) Mittel
3G Mobilfunknetze (UMTS) - Antennenstand
Informationen
Sendeleistung (ERP) Mittel
Mobilfunknetze GSM - Antennenstandorte
Informationen
Sendeleistung (ERP) Mittel
Messen
Erfassen Sie eine Polylinie...
Distanz: 64.40 m
Fläche: 0 m²
Azimut der ersten Linie: 115.77 °
Profil erstellen
Speichern
1770
Alpen-
wald
Dorf
1774
1670
1651
1583
1560
1550

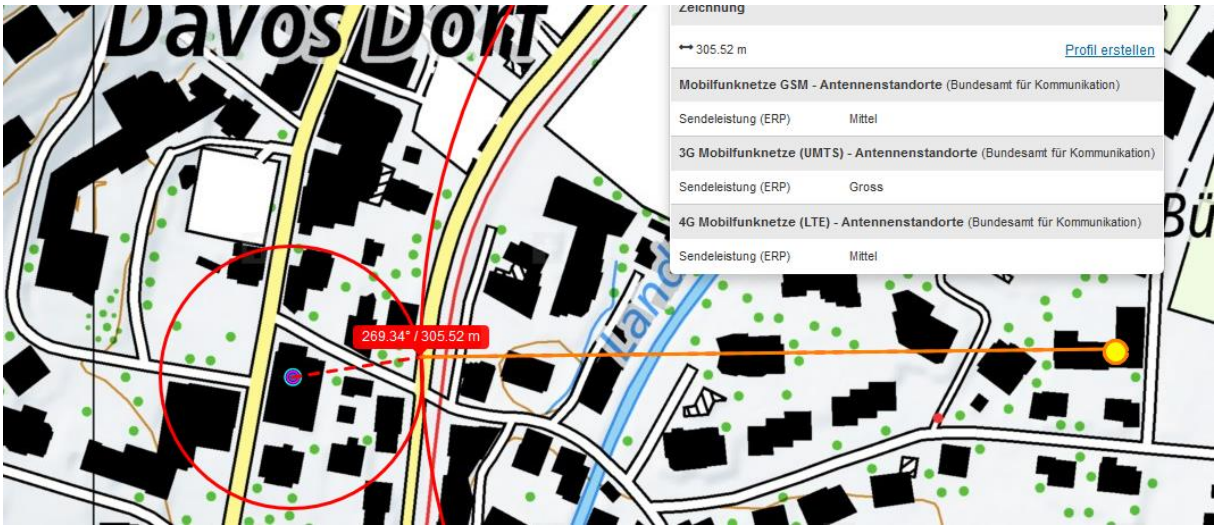

Umts gross 365 m war falsche Distanz, Talstrasse ist 60m weiter zurück…

Gsm gross 365 m

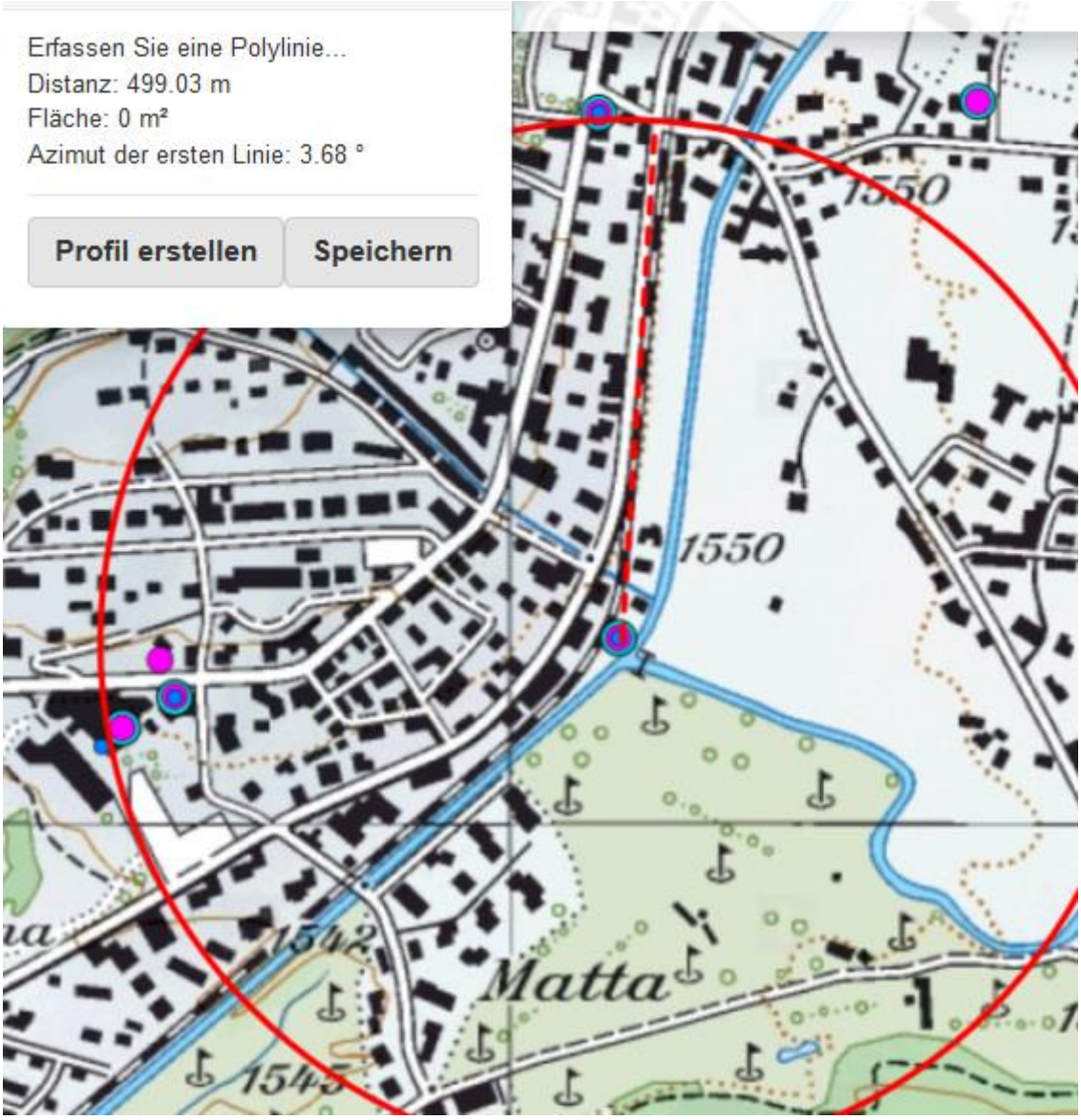

GSm mittel umts mittel 500 m