08.06.2015

Näfels GL - Verkehrsunfall - Auto kippt in Bach

Autor/Quelle: Kapo GL

Am Sonntag, 07.06.2015, 14.15 Uhr, ereignete sich auf der Obererlenstrasse in Näfels ein Verkehrsunfall mit Sachschadenfolge.

Die Lenkerin eines Personenwagens war in Richtung Färblistrasse unterwegs. Um auf der Nebenstrasse mit einem entgegenkommenden Personenwagen zu kreuzen, wich die 76- jährige Schweizerin nach rechts aus, wobei es zur Kollision mit dem Strassenzaun kam. Das Auto geriet von der Fahrbahn und kippte seitlich in das angrenzende Bachbett. Beim Unfall wurde niemand verletzt. Am Fahrzeug und an der Strasseneinrichtung entstand Sachschaden.

Näfels GL - Verkehrsunfall - Auto kippt in Bach

UMTS gross, GSM GROss

Obererlen

© 2018 Google
Bildaufnahmedatum: 10/2014 47°05'36.96" N 9°03'56.39" O

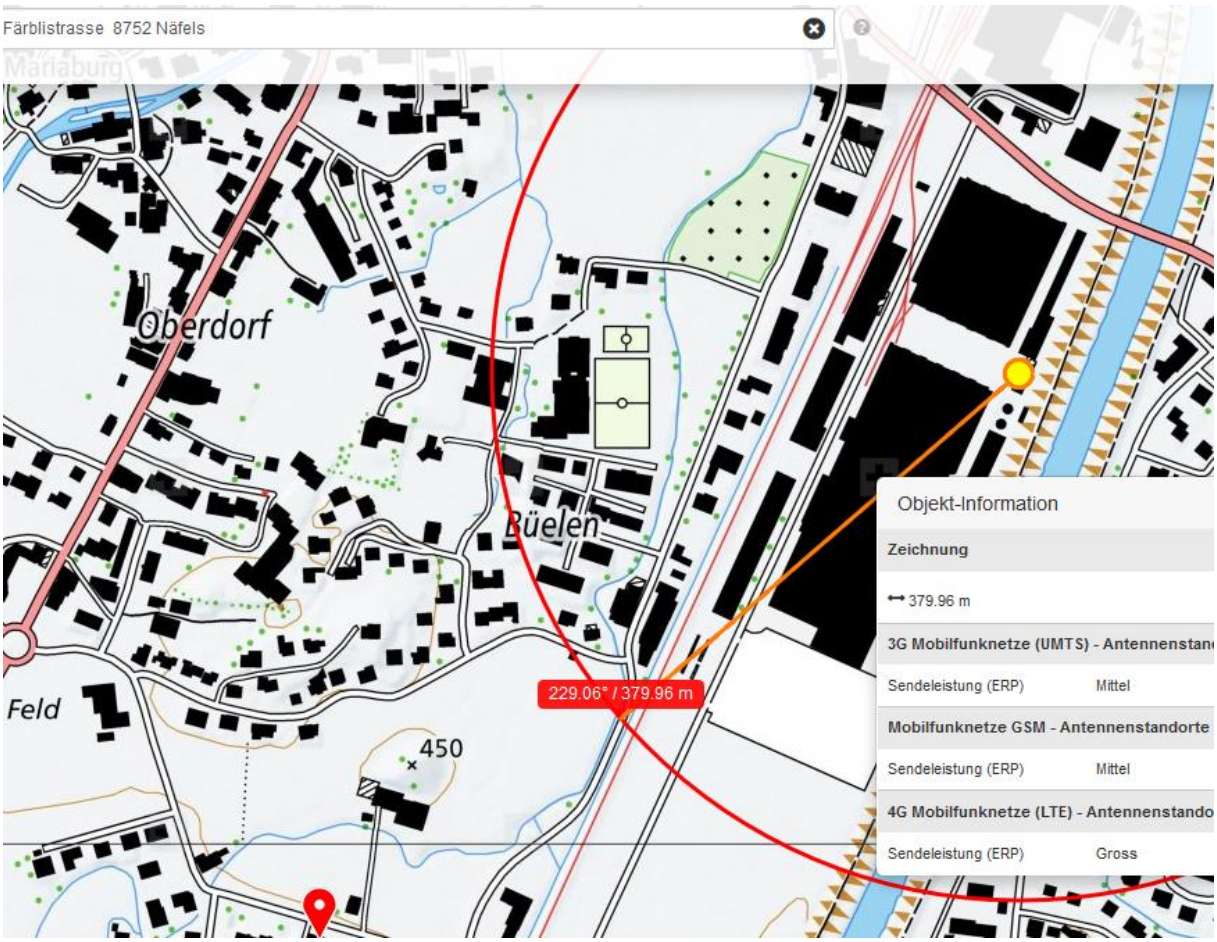
Färblistrasse 8752 Näfels
Mariaburg
Oberdorf
Büelen
Feld
450
229.06° / 379.96 m
Objekt-Information
Zeichnung
379.96 m
3G Mobilfunknetze (UMTS) - Antennenstan
Sendeleistung (ERP) Mittel
Mobilfunknetze GSM - Antennenstandorte
Sendeleistung (ERP) Mittel
4G Mobilfunknetze (LTE) - Antennenstando
Sendeleistung (ERP) Gross

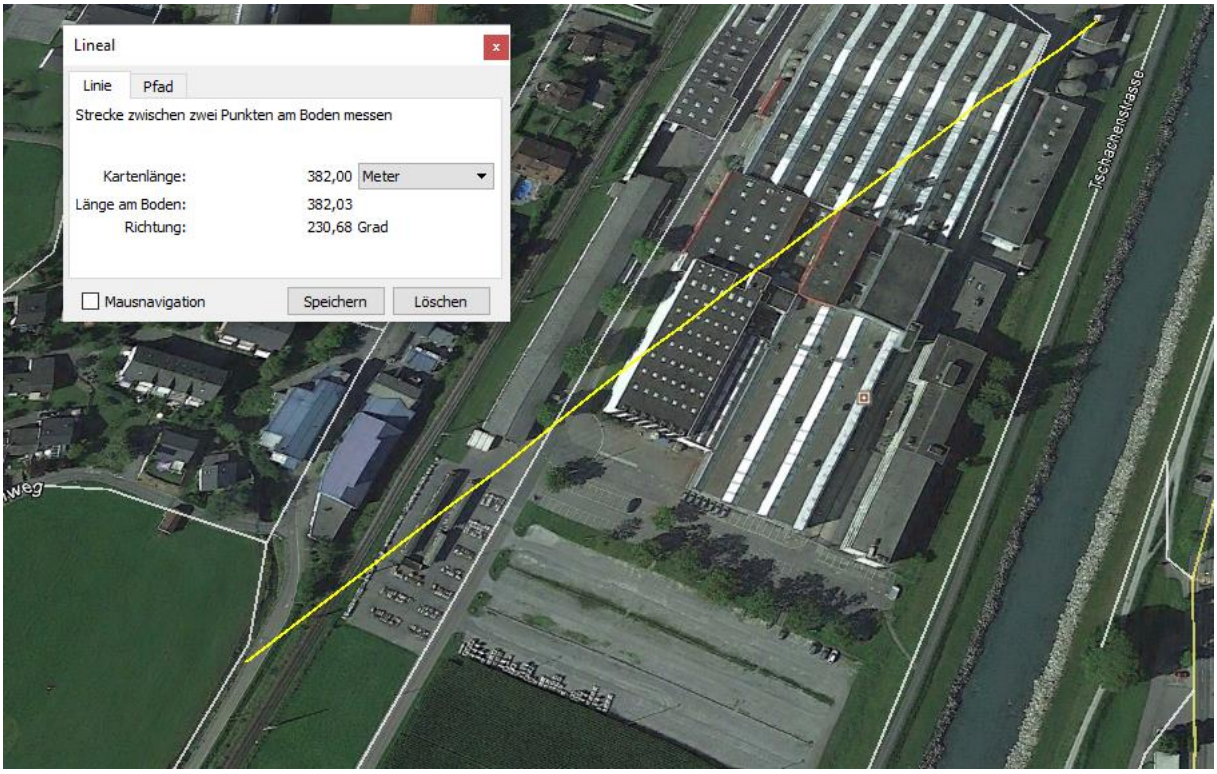
Lineal
Linie
Pfad
Strecke zwischen zwei Punkten am Boden messen
Kartenlänge: 382,00 Meter
Länge am Boden: 382,03
Richtung: 230,68 Grad
Mausnavigation
Speichern
Löschen
Ischagenstrasse

© 2018 Google
Bildaufnahmedatum: 10/2014 47°05'44.78" N 9°04'11.30" O

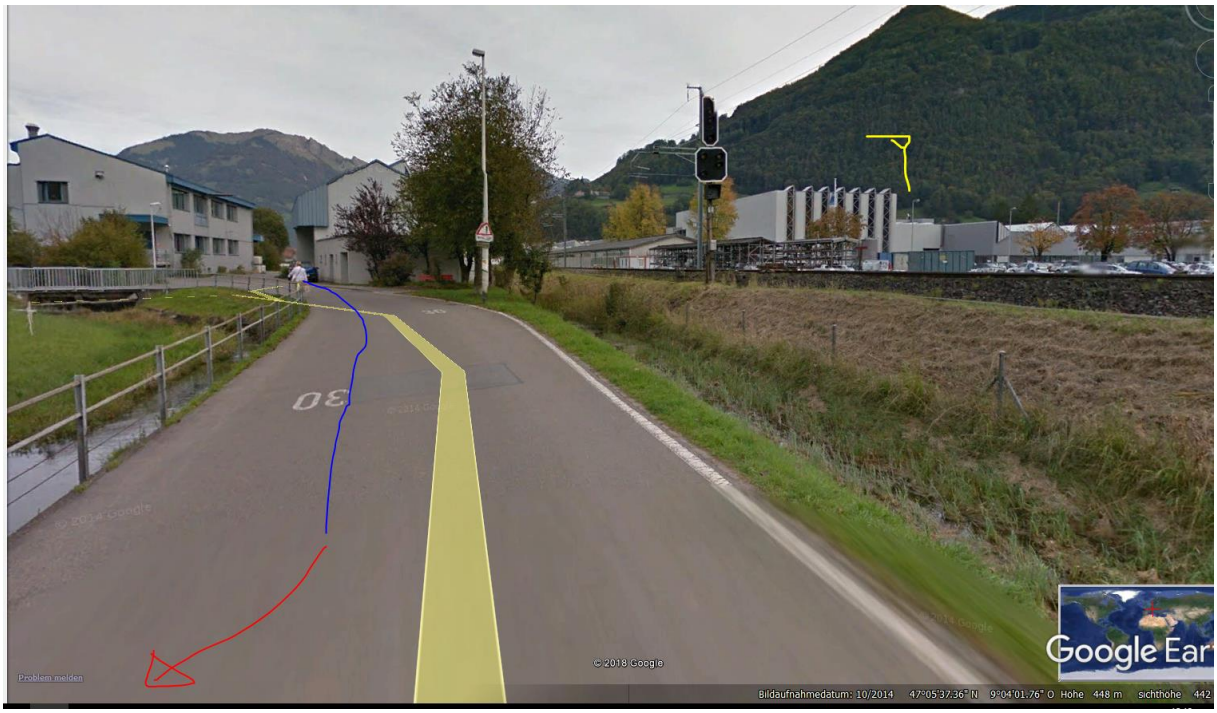

Der Sender wird vermutlich vom Gebäude abgeschirmt.

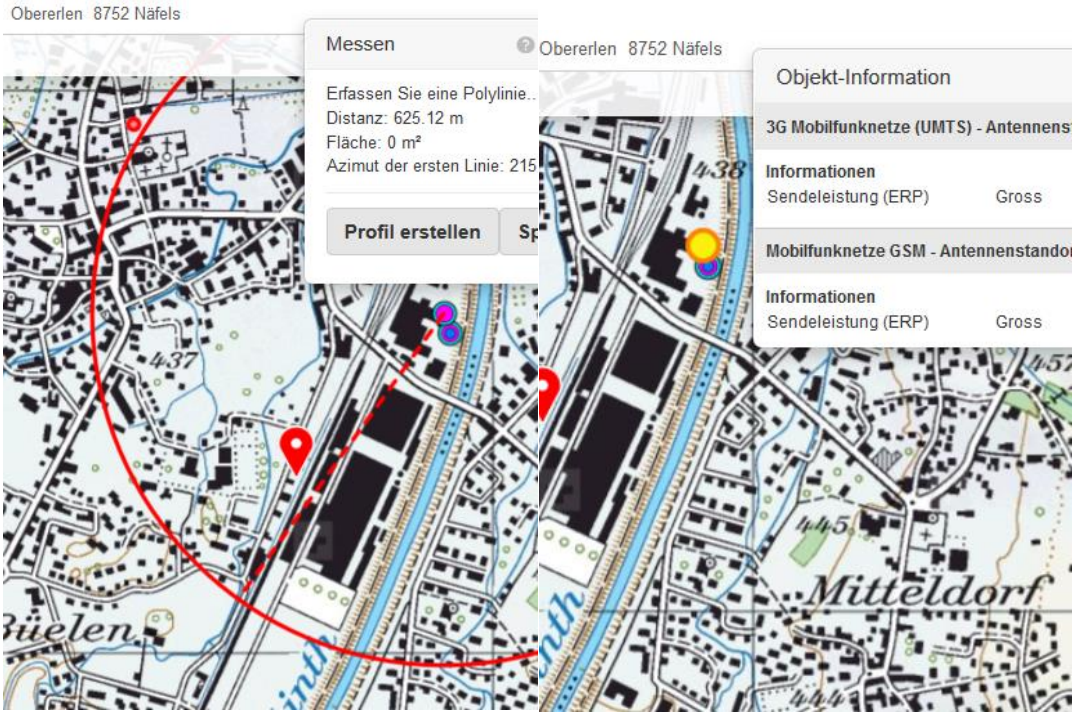

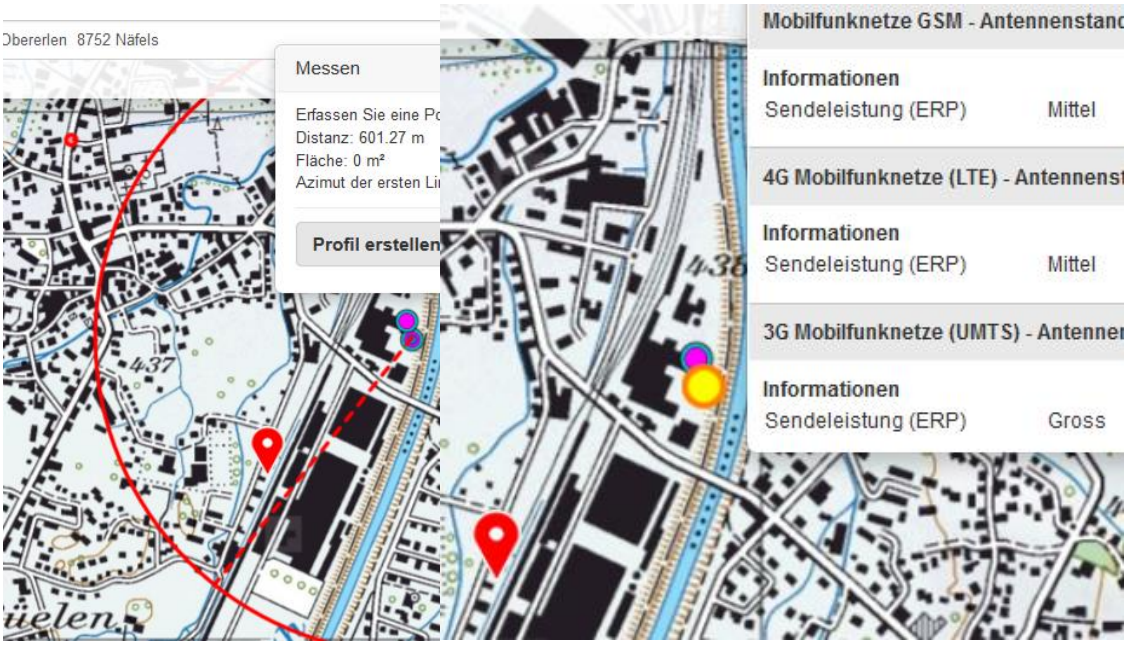

Die alten Sendeleistungen von zwei Anbietern zusammen, Aufnahme 7.2015 Distanz kumuliert, wohl aus messtechnischen Gründen. Am Dokmentanfang sind die korrekten Distanzen erhoben.