Mollis GL - Verkehrsunfall durch Aquaplaning auf der Autobahn A3

Autor/Quelle: Kapo GL

Am Freitag, 19.06.2015, 04.40 Uhr, ereignete sich auf der Autobahn A3 in Mollis ein Selbstunfall mit Sachschadenfolge.

Mollis GL - Verkehrsunfall durch Aquaplaning auf der Autobahn A3

Der Lenker eines Personenwagens war in Fahrtrichtung Chur unterwegs. Der 73-jährige Schweizer verlor bei starkem Regen infolge Aquaplaning die Kontrolle über sein Fahrzeug. Dieses schleuderte gegen die Leitplanke und kam auf dem Pannenstreifen zum Stillstand. Beim Unfall wurde niemand verletzt. Am Auto und an der Strasseneinrichtung entstand Sachschaden.

Sehr geehrter Herr H. Stettler

Ich danke Ihnen für die Zustellung der Dokumentes – Ursachen und Zusammenhänge von Fahrunfähigkeit und Funkstrahlung.

Zu Ihrer Anfrage – VU vom 19.06.2015/04.40 Uhr.

Der genaue Standort des Unfalles liegt auf Gemeindegebiet Mollis, Autobahn A3, Km 162.280, Fahrt-

Richtung Zürich – Chur (siehe Beilage pdf)

Sie erhalten die Infos retour. Freundliche Grüsse Baumgartner Kurt StabsOf

Diese Angaben sind nicht brauchbar, wie im Folgenden gezeigt wird.

726050 220900

Gemeindegebiet Mollis, Koordinaten ca. 726'050 / 220'900

Hier unten der KM 162.2 … – 162.80 wäre somit Höhe Ausfahrt der FR Zürich

Funk vom Bahnhof Weesen. HS südlich und parallel zur Bahn, Distanz zu Autobahn 230 m.

Reines Aquaplaning aufgrund der hier beginnenden Kurve eher unwahrscheinlich, eher Kurve nicht oder zu spät erkannt und Lenkkorrektur.

:

Aufgrund der Street-view Km –Angabe m 162. 280 ist der Unfall eher **kurz vor dem Bauernhof** gewesen.

Folgende Aufnahme von der Gegenrichtung: rechts Einfahrt in Polizeistützpunkt (mit Sender)

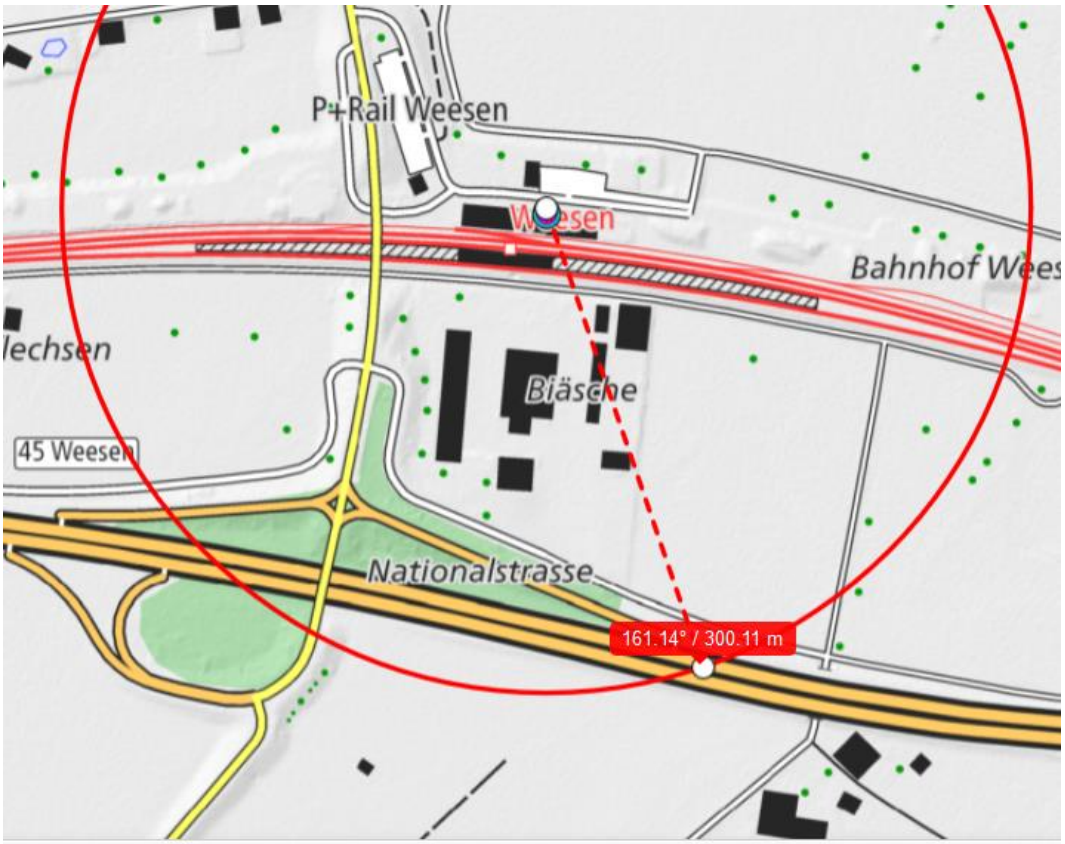

P.sz
Polycom

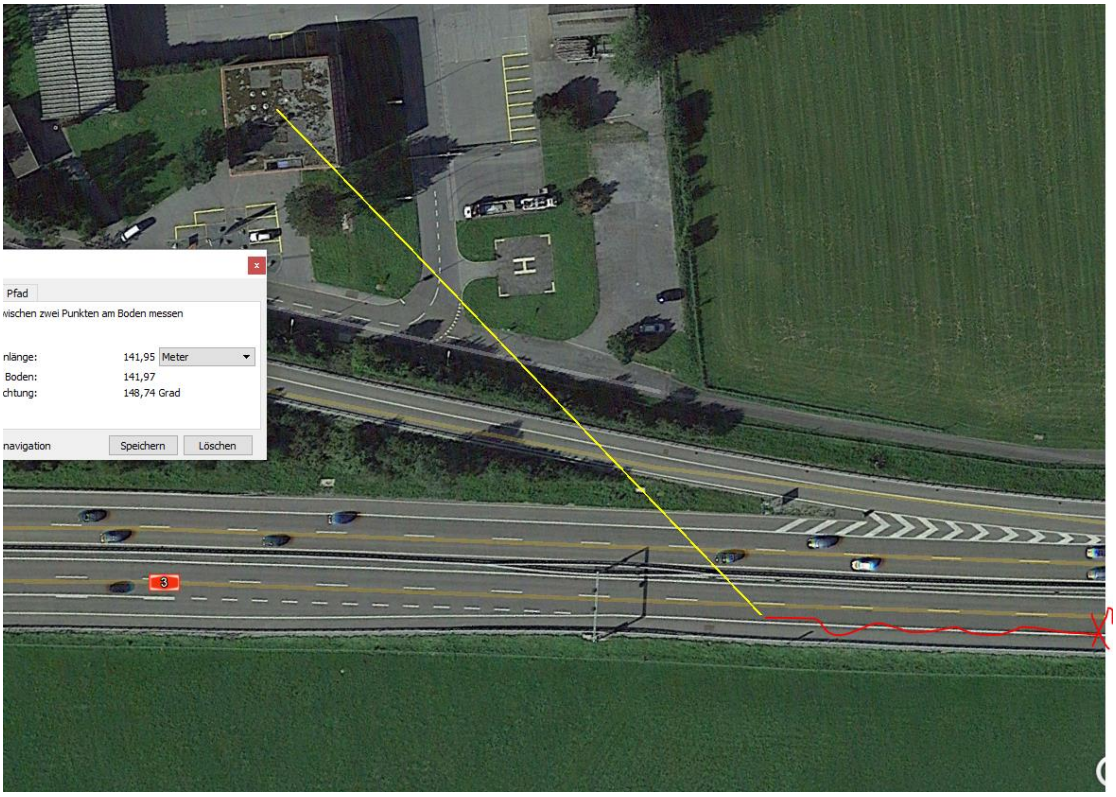
Pfad
wischen zwei Punkten am Boden messen
nlänge: 141,95 Meter
Boden: 141,97
chtung: 148,74 Grad
navigation
Speichern
Löschen

© 2016 Google
47°07'48.50" N 9°05'39.61" O Höhe 436 m



© 2013 Google
Problem melden
47°07'35.68" N 9°05'48.36" O Höhe 442 m

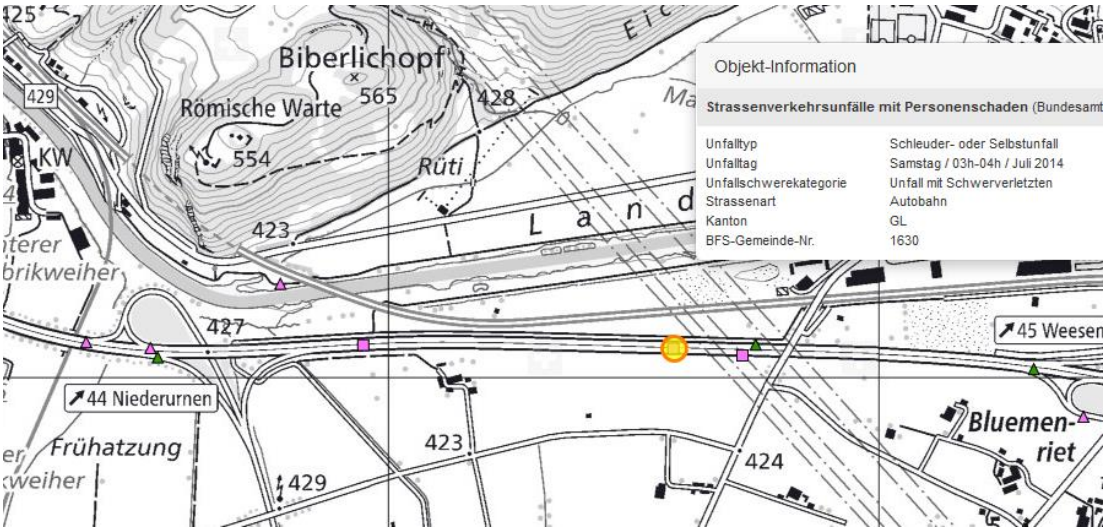

Bearbeitung am 7.2.18: der Unfall ist nochmals woanders eingetragen

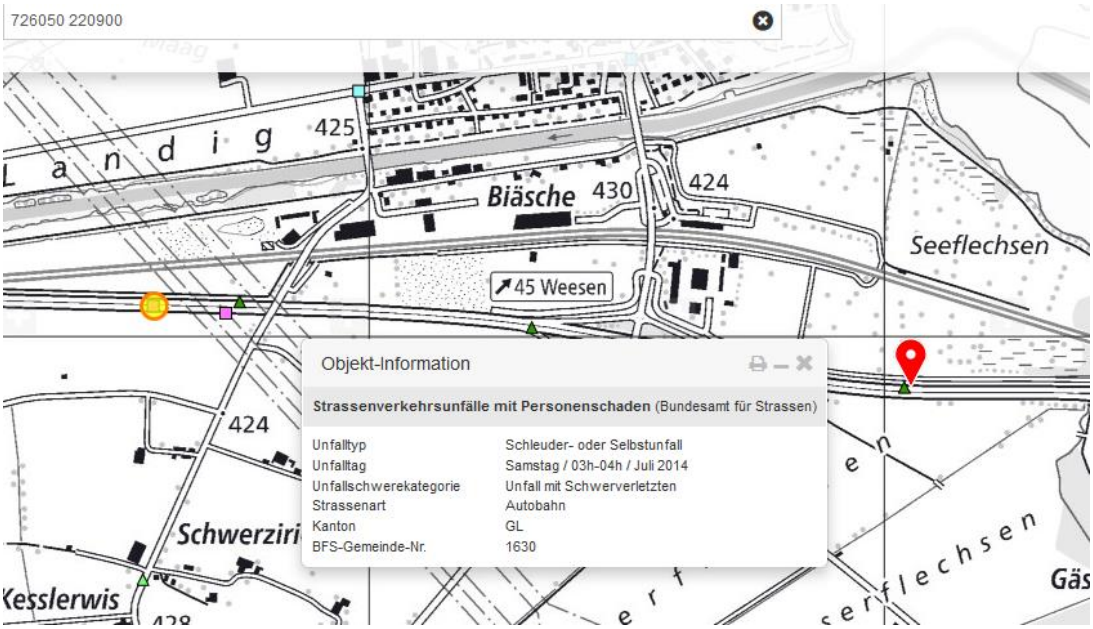

Angegebene Koordinate ist falsch, die angegebenen KM sind nachvollziehbar.

5 Trassen HS 1

76

161.2
Google Ea
© 2013 Google
Bildaufnahmedatum: 10/2014 47°07'44.29" N 9°04'59.65" O Höhe 451 m

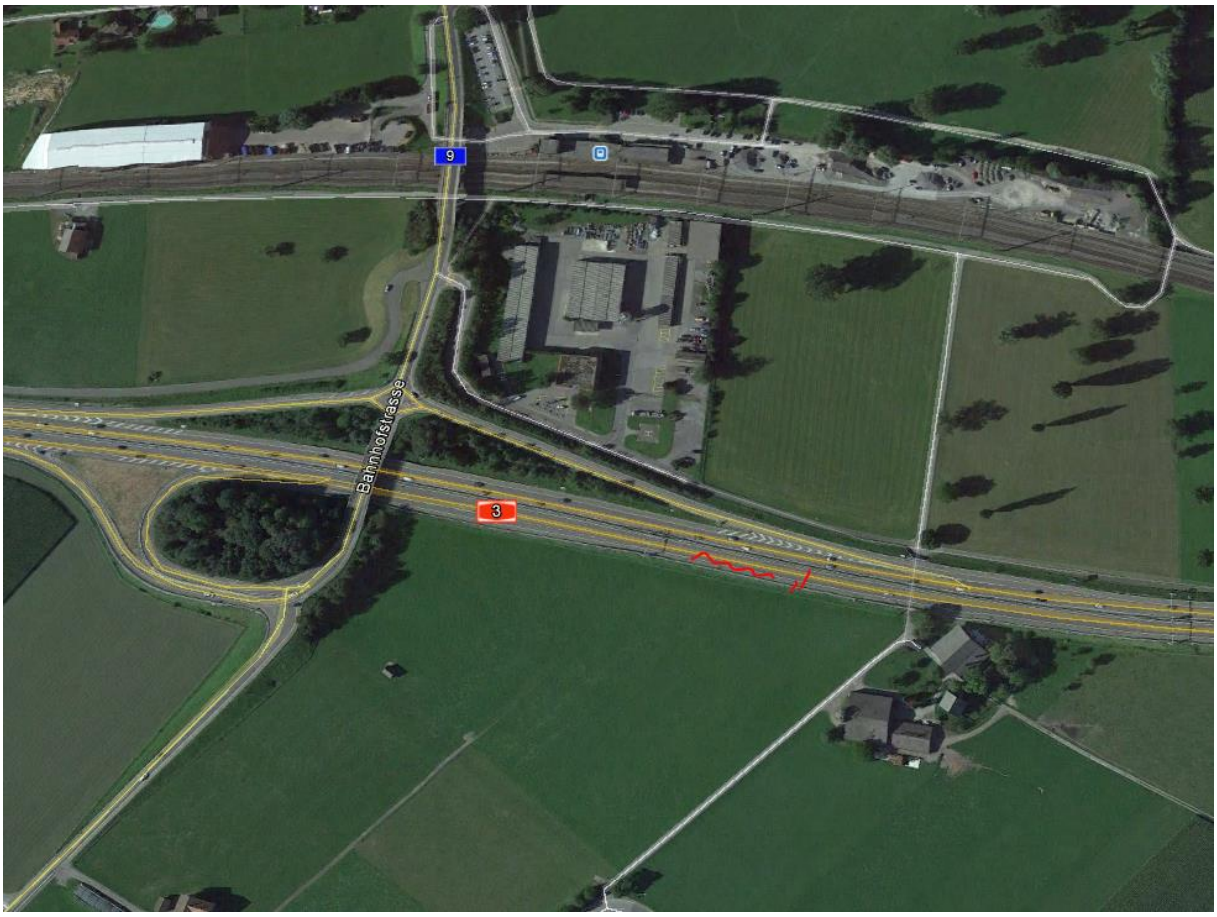

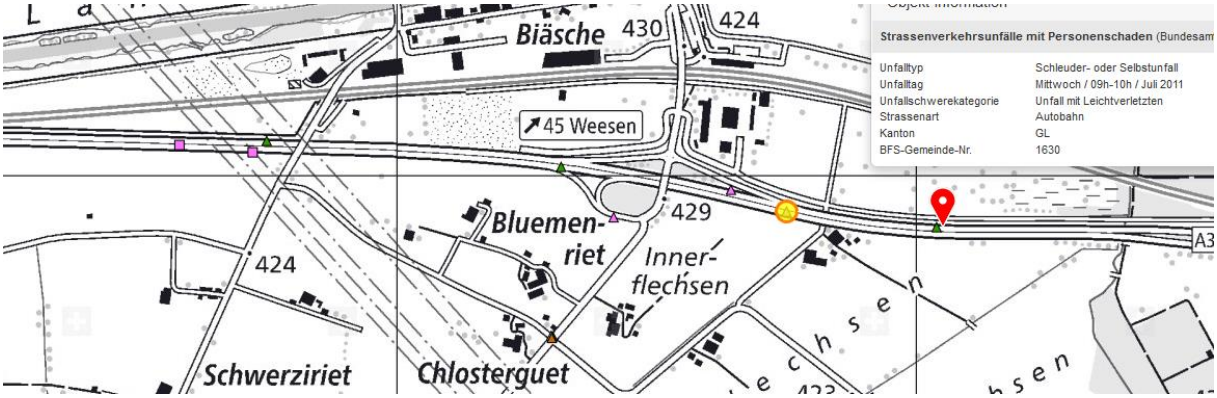

Die Lage deckt sich mit einem weiteren Schleuderunfall Höhe Sender links vom Juli 2011

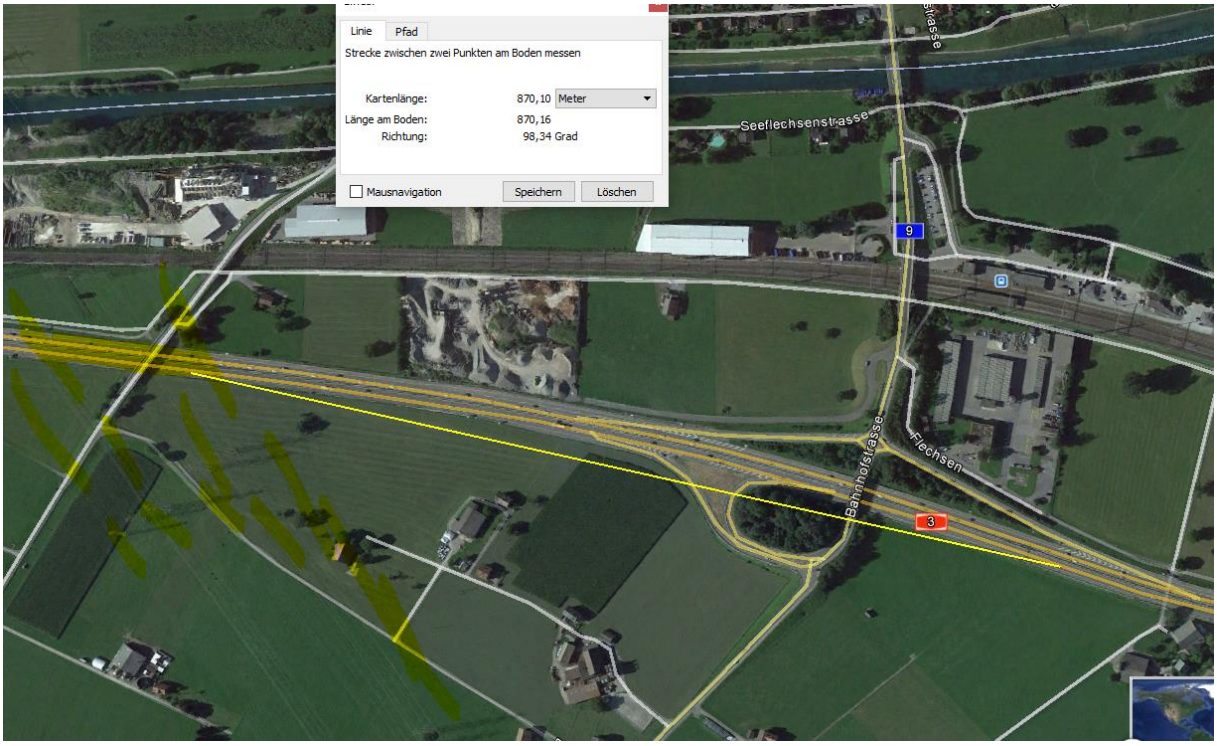
Linie
Pfad
Strecke zwischen zwei Punkten am Boden messen
Kartenlänge: 870,10 Meter
Länge am Boden: 870,16
Richtung: 98,34 Grad
Mausnavigation
Speichern
Löschen
Seeflechsenstrasse
Bahnhofstrasse
Flechsen
9
3