Les Agettes VS - Fahrzeug fährt rückwärts 50 Meter hinunter

Autor/Quelle: Kap VS

Am 17. August 2015 gegen 14:30 **ereignete sich in Les Agettes ein Verkehrsunfall. Zwei Personen wurden dabei verletzt.**

Les Agettes VS - Verkehrsunfall - zwei Personen verletzt

Ein 71-jähriger Walliser Lenker und seine Frau beabsichtigten mit ihrem Personenwagen über eine Zufahrtsstrasse auf die Nebenstrasse Les Agettes - Crête-à-l'Oeil zu gelangen. Aus noch nicht geklärten Gründen, fuhr das Fahrzeug rückwärts ein steiles Gelände hinunter und kam zirka **50 Meter tiefer an einem Baum zum Stillstand.**

Die Beifahrerin, eine 66-jährige Walliserin wurde aus dem Fahrzeug geschleudert. Der Lenker konnte aus dem Wagen verletzt geborgen werden. 19 Feuerwehrmänner der Stützpunktfeuerwehr Sitten sicherten den Unfallort.

Die beiden verletzten Personen wurden vor Ort ärztlich versorgt und anschliessend mit einem Helikopter der Air Glaciers ins Spital von Sitten überflogen.

Eingesetzte Mittel: 2 Ärzte, 1 Ambulanz, 1 Helikopter Air-Glaciers, 19 Feuerwehrmänner Stützpunktfeuerwehr Sitten, Kantonspolizei

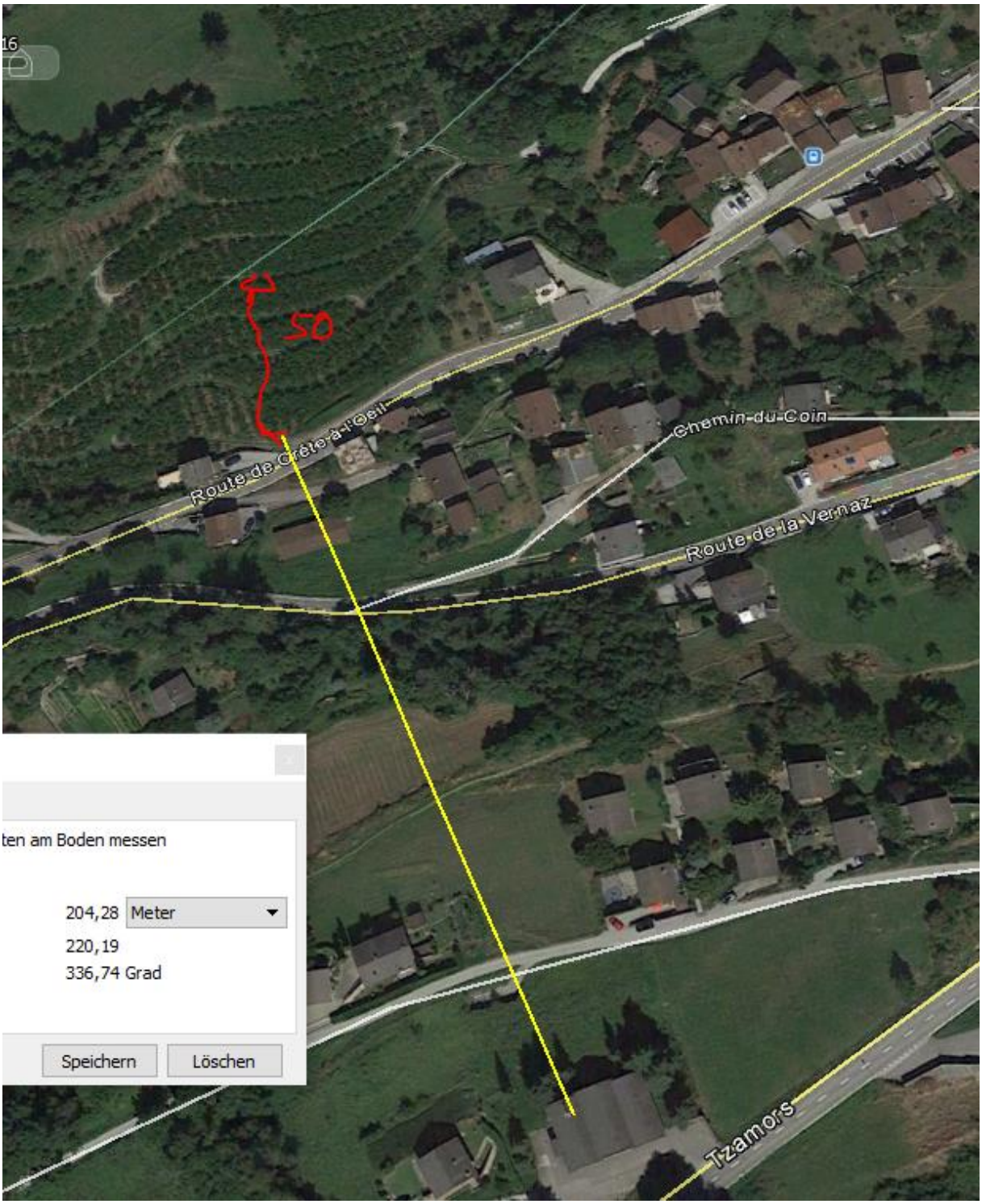
50
Route de Crête-à-l'Oeil
Chemin du Coin
Route de la Vernaz
Tzamors
ten am Boden messen
204,28 Meter
220,19
336,74 Grad
Speichern
Löschen

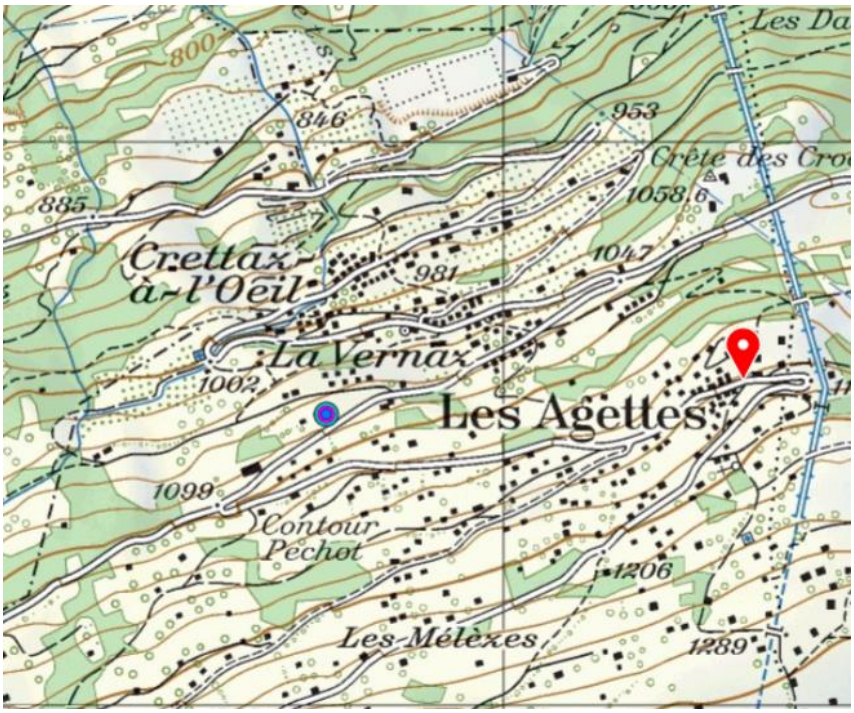

lieu precis accident les Agettes
18/08/2015 - 08:01

An: presse.police@vd.ch

Bonjour messieurs

je recherche les accidents des personnes agees en relation des emmeteurs du reseau mobile.
Dans votre communique de l`accident a Les Agettes / Crettaz a l`Oeil il manque un lieu precis.

Je vous remercie pour votre reponse du lieu - en coordinates - si possible.

Avec mes meilleures salutations

--
Hansueli Stettler
hand-werk bauökologie
Lindenstr. 132
9016 St.Gallen

G: 071 244 53 33
P: 071 244 70 64

Bonjour Monsieur, Voici les coordonnées de l'accident des Agettes : **594 595 / 117 709**

Cordiaux messages

Bonjours

je vous remercie beaucoup de votre information.

Si vous avez la possibilite de m'informer aussi de la possibilite d une vue directe possible (pas obstacles comme maisons, collines) de la route (quelques metres avant l`initiation de l'accident) de l`antenne dans la hauteur de La Vernaz?

meilleures salutations

Hansueli Stettler

RE: RE: Nachricht der VS KAPO website | coordinates accident Les Agettes
24/08/2015 - 07:49 0
Von: MAIL

Bonjour Monsieur,

L'accident s'est produit sur une route d'accès à un jardin. Le véhicule est parti en marche arrière et a terminé sa course dans un verger, au milieu des arbres.

En espérant que ces informations répondent à vos attentes, nous vous souhaitons une excellente journée !

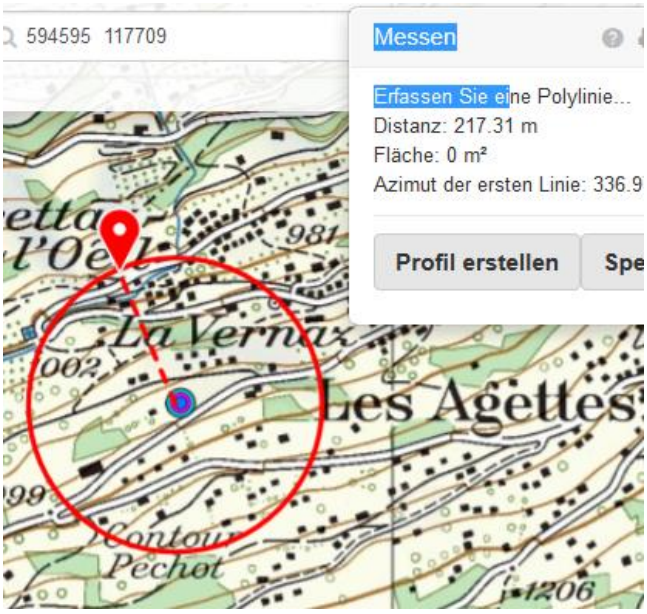

, 217 m

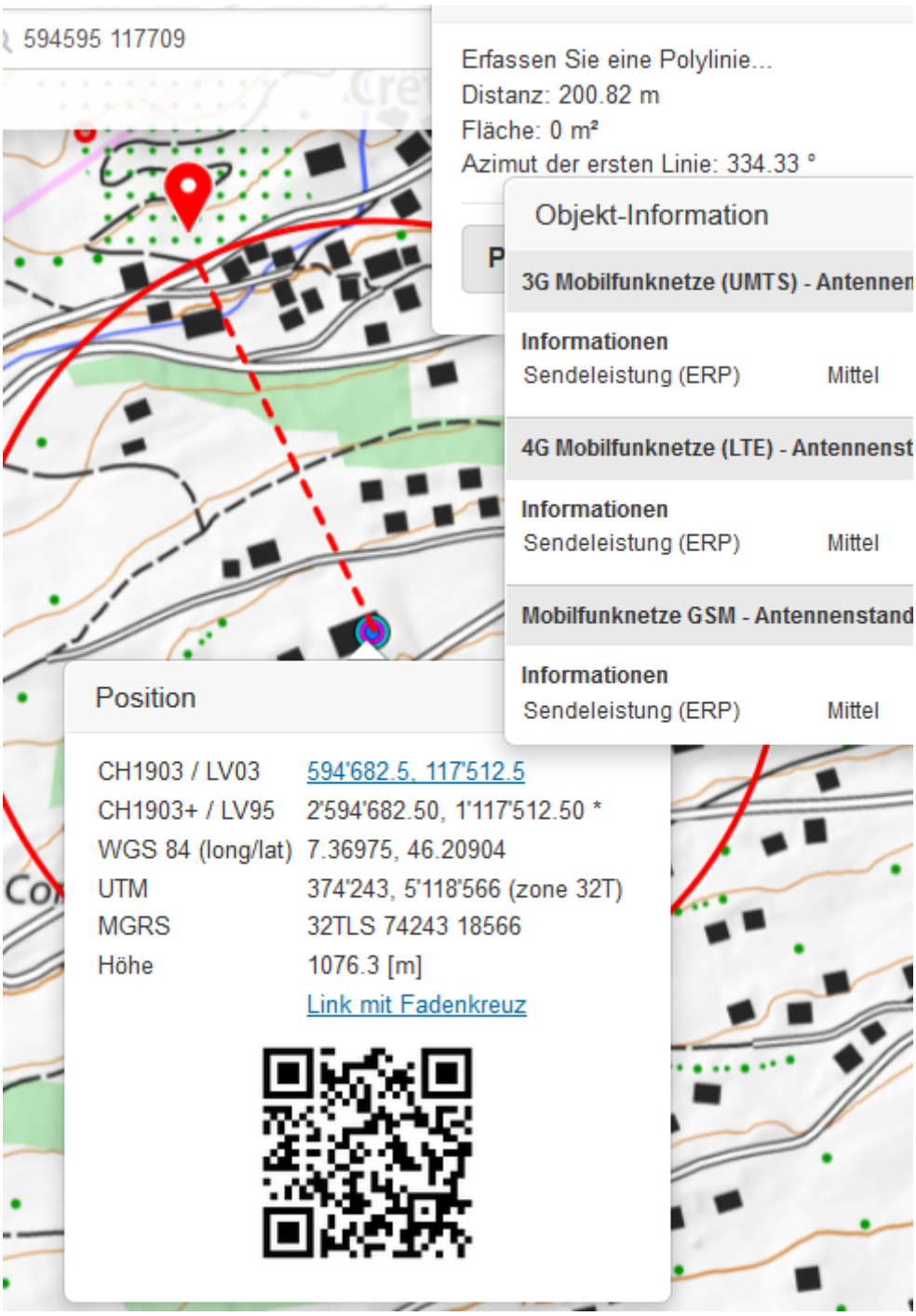
594595 117709
Erfassen Sie eine Polylinie...
Distanz: 200.82 m
Fläche: 0 m²
Azimut der ersten Linie: 334.33 °
Objekt-Information
3G Mobilfunknetze (UMTS) - Antennen
Informationen
Sendeleistung (ERP) Mittel
4G Mobilfunknetze (LTE) - Antennenst
Informationen
Sendeleistung (ERP) Mittel
Mobilfunknetze GSM - Antennenstand
Informationen
Sendeleistung (ERP) Mittel
Position
CH1903 / LV03 594'682.5, 117'512.5
CH1903+ / LV95 2'594'682.50, 1'117'512.50 *
WGS 84 (long/lat) 7.36975, 46.20904
UTM 374'243, 5'118'566 (zone 32T)
MGRS 32TLS 74243 18566
Höhe 1076.3 [m]
Link mit Fadenkreuz

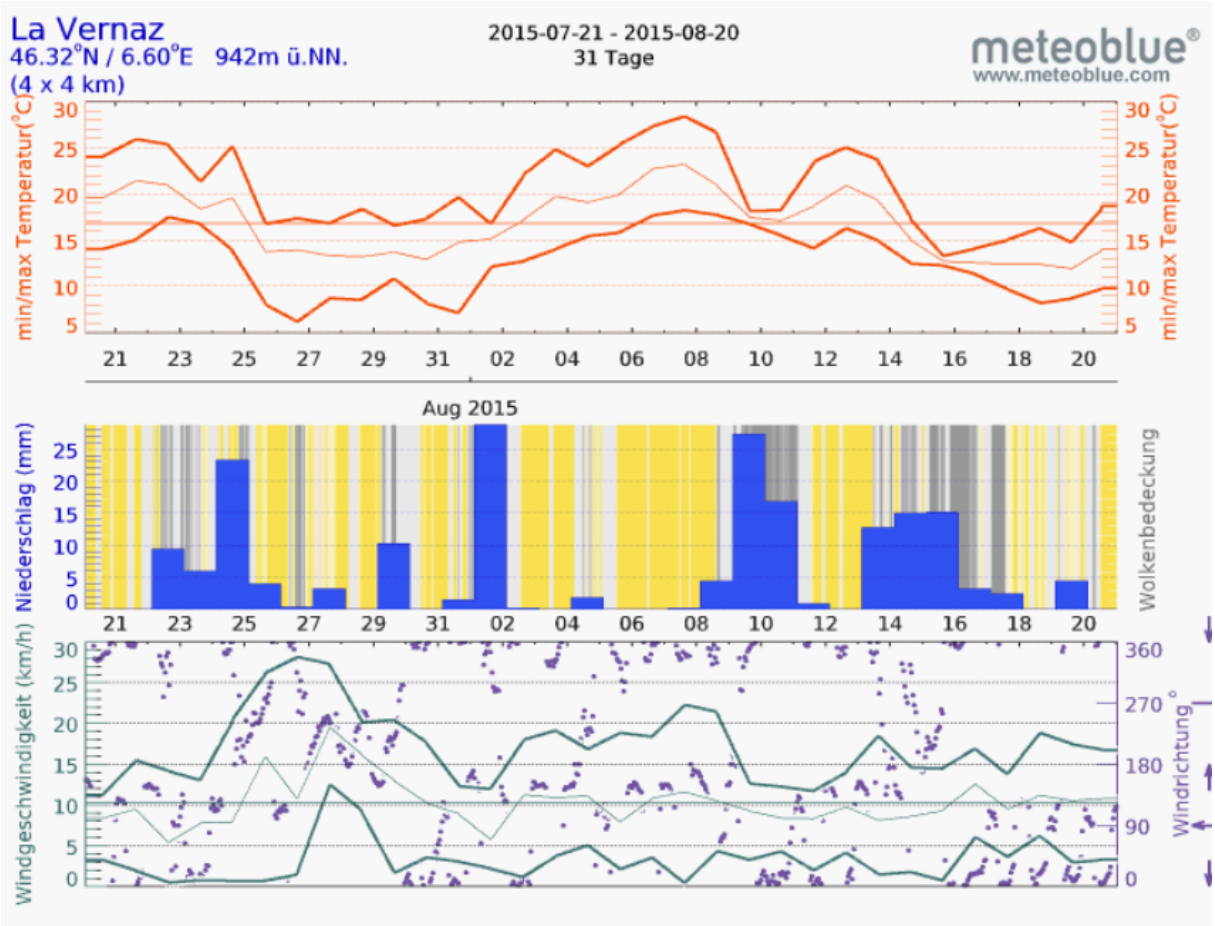
La Vernaz
46.32°N / 6.60°E 942m ü.NN.
(4 x 4 km)
2015-07-21 - 2015-08-20
31 Tage
meteoblue
www.meteoblue.com
min/max Temperatur(°C)
Aug 2015
Niederschlag (mm)
Wolkenbedeckung
Windgeschwindigkeit (km/h)
Windrichtung °