Flums: Elektrovelofahrer nach Kollision verletzt

Am Donnerstagnachmittag (27.08.2015), kurz vor 15 Uhr, ist ein 79-jähriger Elektrovelofahrer auf der Staatsstrasse bei einer Kollision mit einem Auto verletzt worden.

Ein 72-jähriger Autofahrer fuhr von Flums Richtung Walenstadt. Auf der gleichen Strecke war der 79-jährige Elektrovelofahrer auf dem Radweg unterwegs. **Ohne anzuhalten fuhr er nach links über den Fussgängerstreifen.**

Folglich erfasste das Auto des 72-Jährigen den Elektrovelofahrer. Der 79-Jährige Velofahrer wurde mit eher leichten Verletzungen mit dem Rettungswagen ins Spital gefahren.

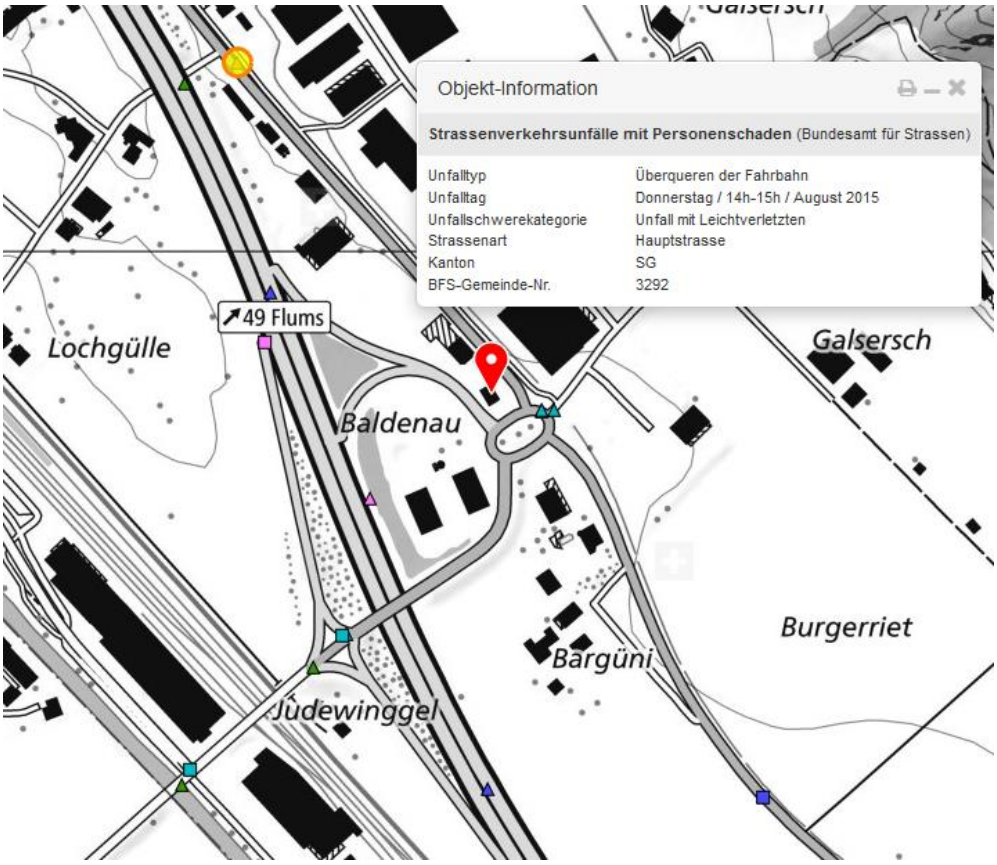

Funksignale vom Silo Futtermühle durch Blechfassade abgeschirmt.
Signale Betriebsfunk reflektiert.

Vorher exponiert für 200m und mit zusätzlichen Reflexionen am Betonmischwerk-Blech.



#-

Gimsastrasse
Staatsstrasse
Vorderdorfstrasse
Lochrietstrasse
Galserschstrasse
Burgerriets
Flums
Bargünt
3
Büntenriets
d
nen zwei Punkten am Boden messen
ge: 490,43 Meter
en: 490,46
ng: 359,25 Grad
gation
Speichern
Löschen

Flums (SG) - Flums
Messen
Erfassen Sie eine Polylini
Distanz: 640.12 m
Fläche: 0 m²
Azimut der ersten Linie: 3
Profil erstellen
Lochriet
571
442
440
447
Burgerriet
451
441
lums
Prädanaus

3

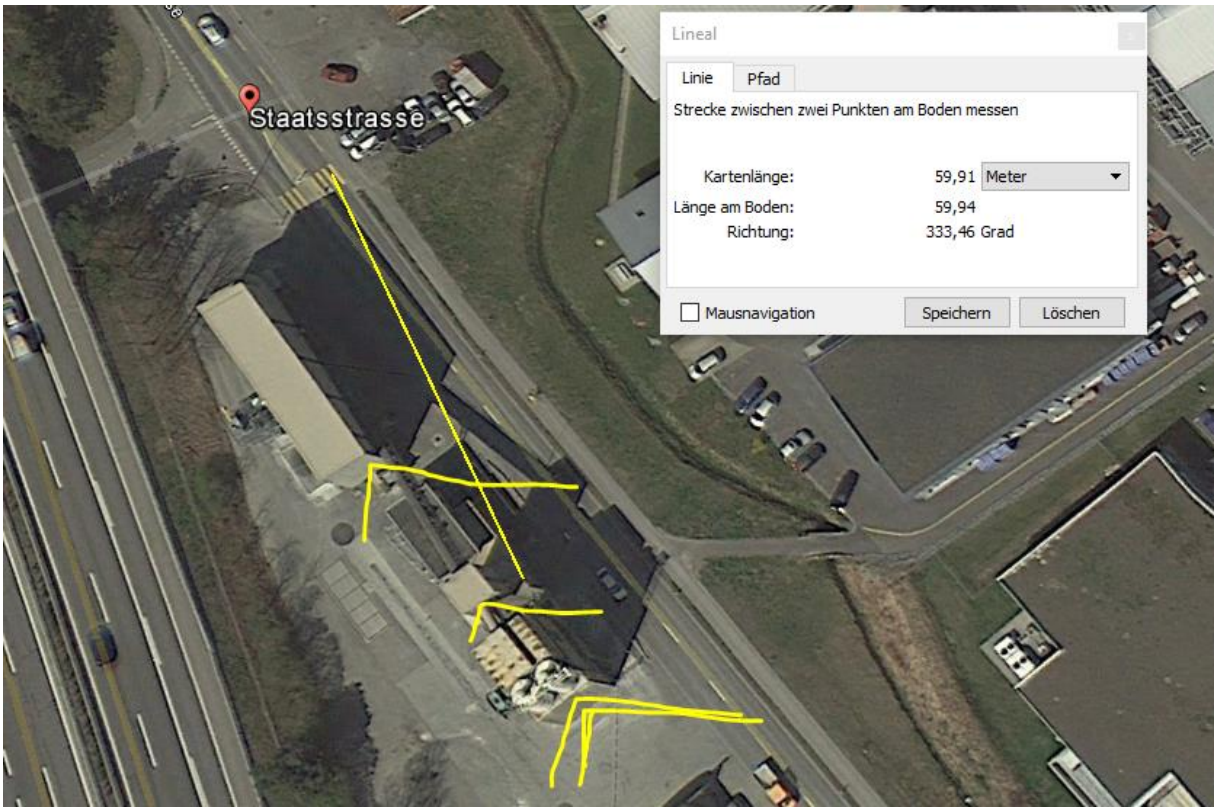
Staatsstrasse
Lineal
Linie
Pfad
Strecke zwischen zwei Punkten am Boden messen
Kartenlänge:
59,91
Meter
Länge am Boden:
59,94
Richtung:
333,46 Grad
Mausnavigation
Speichern
Löschen

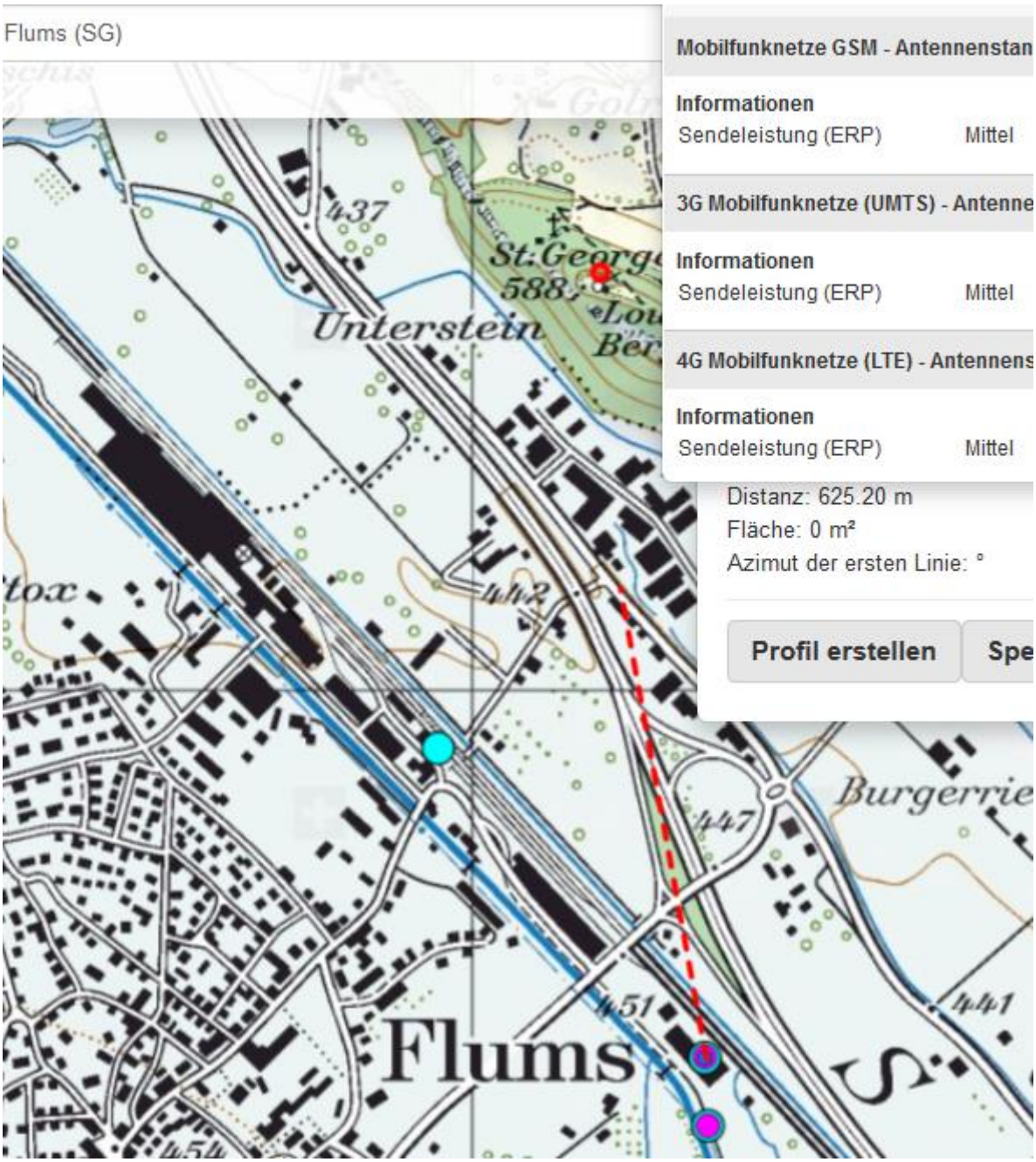

GSM, UMTS, LTE mittel, 625 m

UMTS, GSM mittel 700 m, wird abgeschirmt vom Silo Futtermühle Flums.



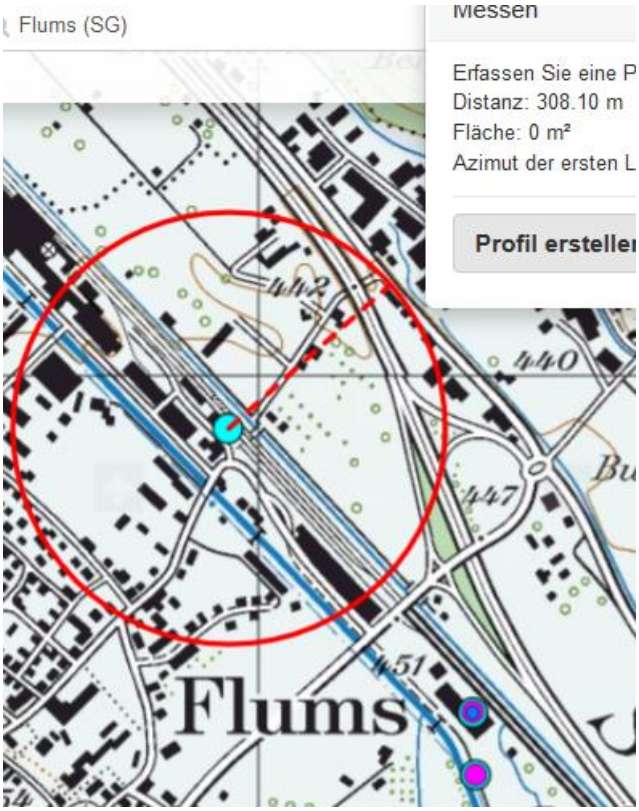

GSM mittel 308 m, nur Richtung ,SBB-Strecken.