07.09.2015

Felben-Wellhausen TG - Massive Verkehrsbehinderungen auf der A7

Autor/Quelle: Kapo TG

Felben-Wellhausen TG - Massive Verkehrsbehinderungen auf der A7

in 70-jähriger Autofahrer war kurz nach 6 Uhr auf der Autobahn A7 in Richtung Kreuzlingen unterwegs. Gegenüber der Kantonspolizei Thurgau erklärte er, dass er nach Frauenfeld Ost wegen eines Sekundenschlafes die Kontrolle über sein Fahrzeug verlor.

Der Wagen prallte in die Mittelleitplanke und kam auf dem Pannenstreifen zum Stillstand. Beim Aufprall wurde das vordere linke Rad abgerissen und flog auf die Gegenfahrbahn. Dort prallte das Rad gegen ein Auto, das in Richtung Zürich unterwegs war. Dadurch geriet das Fahrzeug ins Schleudern, prallte in die Mittelleitplanke und kam auf der Normalspur zum Stillstand. Ein nachfolgendes Auto kollidierte ebenfalls mit dem Rad. Der Fahrer konnte sein beschädigtes Auto danach auf den Pannenstreifen lenken.

Verletzt wurde bei den Unfällen niemand, es entstand Sachschaden von zirka 40‘000 Franken. Die Kantonspolizei Thurgau war mit mehreren Patrouillen sofort vor Ort und musste die jeweiligen Fahrbahnen im Bereich der Unfallstelle einspurig sperren. Deswegen kam es zu massiven Verkehrsbehinderungen im Morgenverkehr. Fahrzeuge stauten sich Richtung Zürich über mehrere Kilometer. Es gab Verzögerungen von bis zu einer Stunde.

713 000 / 271 692 WGS84: N 47 35.171 / E 008 56.451

Mit freundlichen Grüssen KANTONSPOLIZEI THURGAU Medien und Öffentlichkeit Daniel Metzler

Sender frontal mit Richtungen längs A5

Sender frontal ist sichtbar auf den 200m vor Unfall

Lage von der Gegenspur aus, HS-Mast hoch im kritischen Bereich, aber vermutlich – da eine Spur nach links geraten, Einschlafvorgang etwa 150-200m vorher:

Hier sind die Mastpositionen grün eigetragen. Durchhängende Leiterseile steigern die Stärke des Magnetfeldes, akzentuierterer Einschlafvorgang im Mittebereich wahrscheinlich, weil vorher die Lenkkorrektur erfolgt ist.

Die Transportleitung ist dreifacht geführt, 10 Leiterseile, Wahrscheinlickeit, dass nicht Phasenoptimiert hoch. Morgens um 6 wird Verbrauch in Zentren hochgefahren.

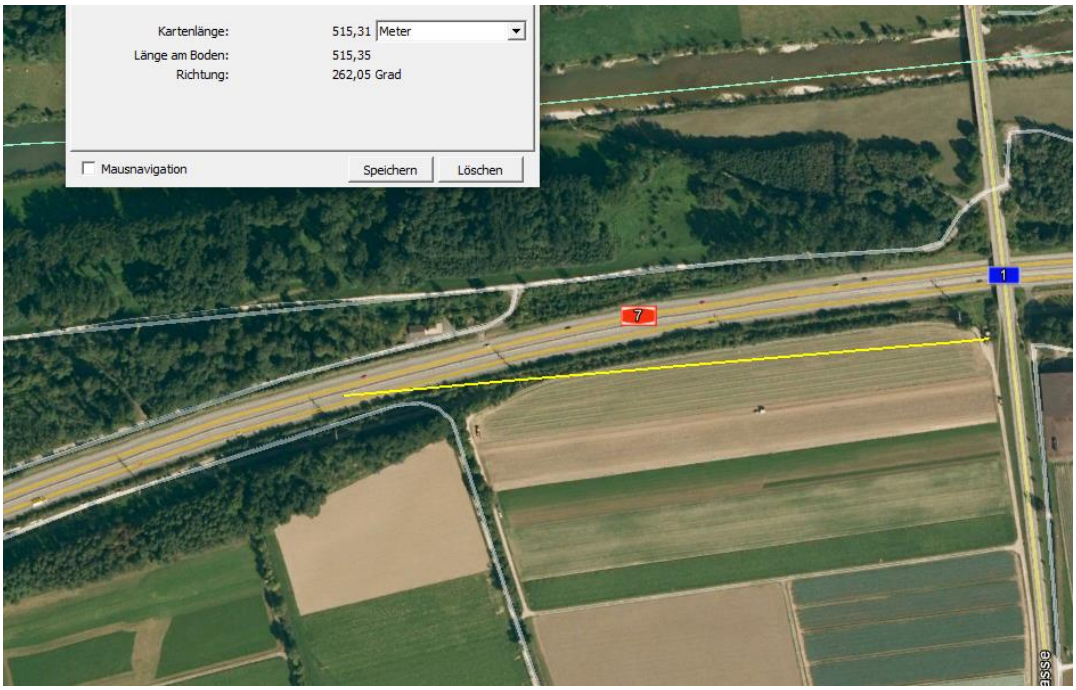

Weiter zurück liegende Abläufe: längere Gerade, dann leichte Kurve, die er noch eingeleitet hat.

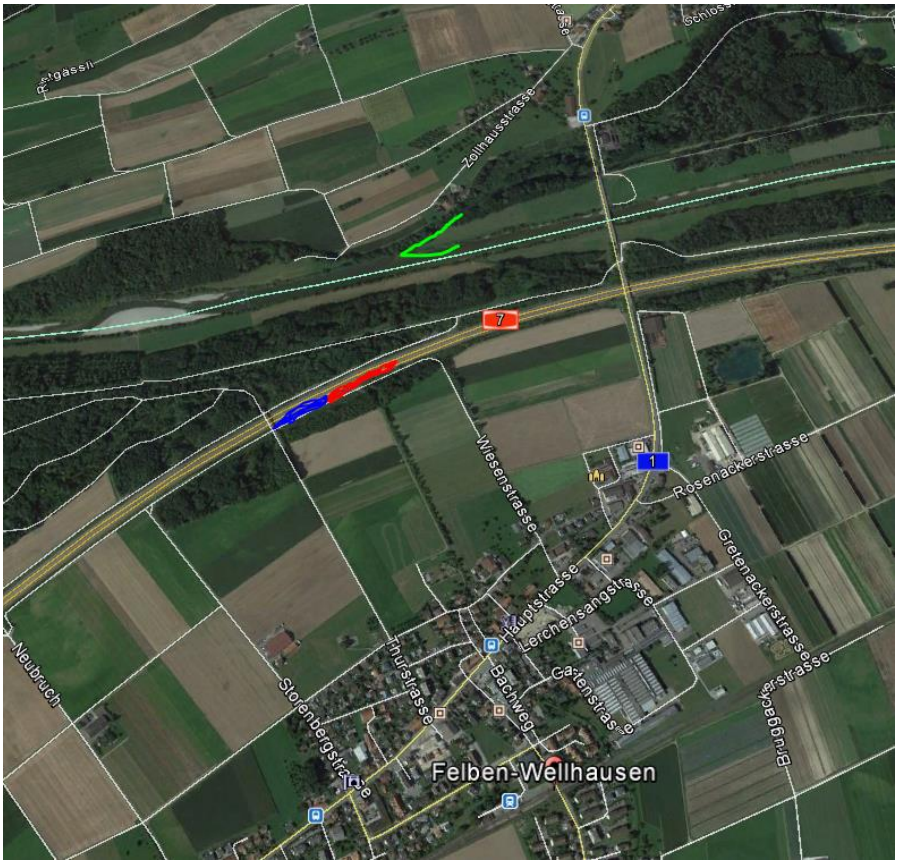

Situation an Unfallstelle, unten die relativ niedrige Böschung, der Sender rechts strahlt ein.

Sender Dorfzentrum: GSM mittel, UMTs mittel, LTE mittel

MARTINI PARK
MARTINIPARK-FELBE
ZU VERMIETEN AB OKTOBER 2014
INDUSTRIE-, GEWERBE UND BÜRORÄUMLICHKEITEN
© 2018 Google
Bildaufnahmedatum: 8/2014 47°34'53.22" N 8°56'45.05" O

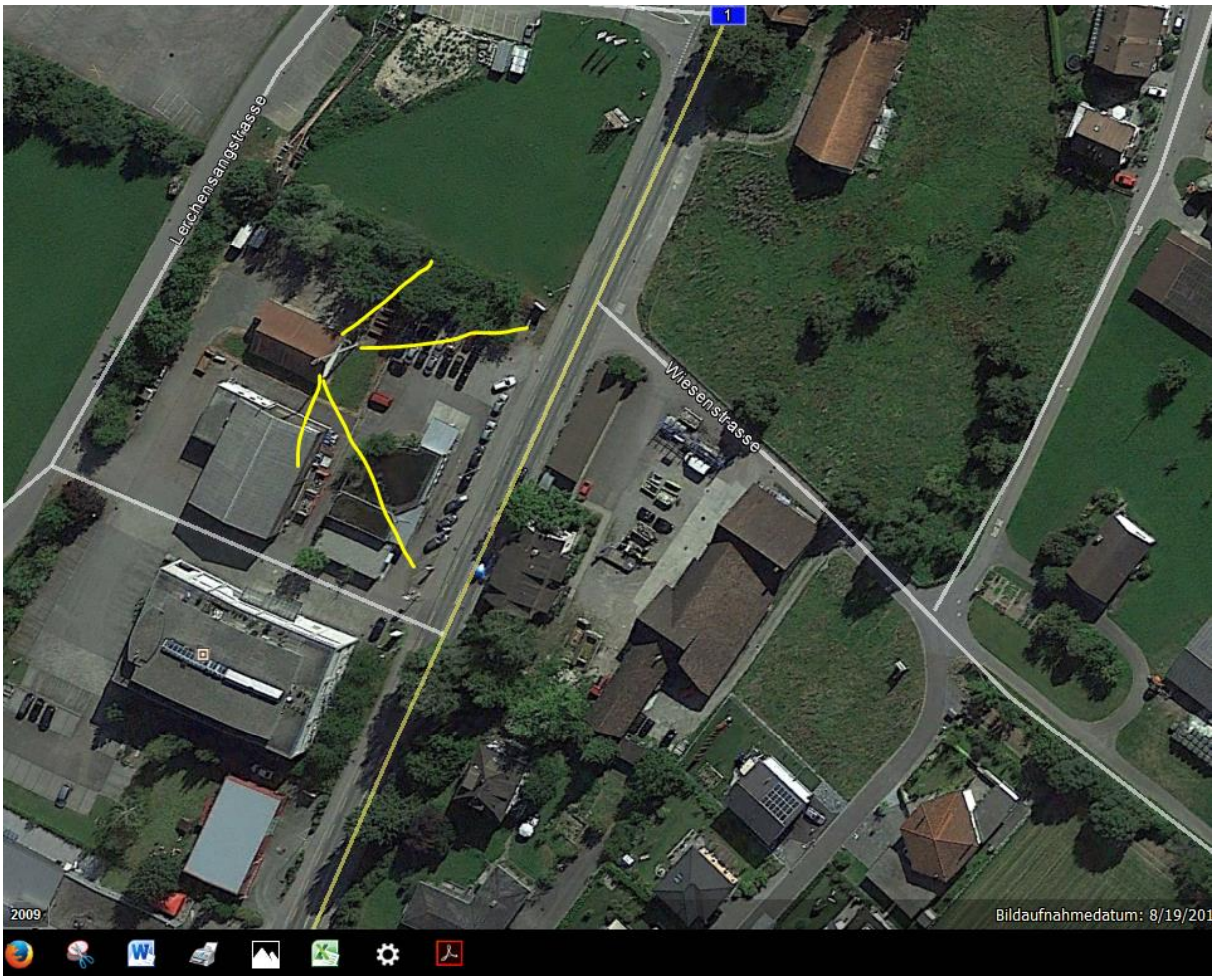
Lerchensangstrasse
Wiesenstrasse
1
2009
Bildaufnahmedatum: 8/19/201