# Muttenz BL - Fahrzeuglenkerin verursacht mehrere Streifkollisionen und fährt weiter - Zeugenaufruf

**Am Samstag, 12. September 2015, zwischen 11.30 Uhr und 12.00 Uhr, kam es auf der Strecke zwischen Reinach und Muttenz zu mehreren kleineren Kollisionen zwischen einem Personenwagen und anderen Verkehrsteilnehmenden sowie zu einer Beinahekollision. Verletzt wurde niemand, die Polizei Basel-Landschaft sucht Zeugen.**

Um 11.26 Uhr ging bei der Polizei Basel-Landschaft die Meldung ein, wonach eine ältere Fahrzeuglenkerin beim Angenstein in unsicherer Fahrweise in Fahrtrichtung Basel unterwegs sei. **Kurz nach der Einfahrt auf die Kantonale Autobahn A18** (Angenstein) geriet sie zu weit nach links und es kam zu einer Streifkollision mit einem entgegenkommenden Fahrzeug. Nach diesem Vorfall setzte die Frau ihre Fahrt fort. Unmittelbar **vor dem Reinachertunnel** kam es beim Spurwechsel nach rechts zu einer Beinahekollison mit drei weiteren Fahrzeugen. In der Ausfahrt Muttenz-Süd streifte die Lenkerin schliesslich mit dem linken Fahrzeugspiegel eine Leitbake am linken Fahrbahnrand. Die 77-jährige Lenkerin konnte an der Tramstrasse in Muttenz durch eine Polizeipatrouille angehalten werden. Die Frau musste ihren Führerausweis vorläufig abgeben und wird an die Staatsanwaltschaft Basel-Landschaft angezeigt. Ein vor Ort durchgeführter Atemalkoholtest ergab einen Wert von 0.00 Promille. Zeugen gesucht

Die Polizei Basel-Landschaft sucht Zeugen. Personen, die Angaben zu den Kollisionen und zur Fahrweise der Autolenkerin machen können, werden gebeten, sich bei der Einsatzleitzentrale der Polizei Basel-Landschaft in Liestal zu melden (061 553 35 35). Die Autolenkerin war mit einem grauen Renault Mégane (älteres Modell) mit AG-Kontrollschildern unterwegs.

Sehr geehrte Damen und Herren

ich untersuche Unfälle älterer Fahrer und Fahrerinnen in Bezug auf Einflüssen von Funkstandorten. Bei der Unfallserie oder der unsicheren Fahrweise der 77 jährigen Fahrerin auf der A18 interessiert die Stelle des ersten bekannten Fahrfehlers.
Ich bin dankbar um die Angabe der Koordinaten oder allenfalls einer Hausnummer.

Mit bestem Dank und freundlichen Grüssen

Sehr geehrter Herr Stettler

Das lässt sich leider (noch) nicht genau eruieren. Wir können Ihnen lediglich die Ortsangabe gemäss unserer Medienmitteilung (kurz nach der Einfahrt auf die Kantonale Autobahn A18, Angenstein)angeben. U.a. deswegen haben wir von Seite Polizei auch einen Zeugenaufruf erstellt.

Freundliche Grüsse

POLIZEI BASEL-LANDSCHAFT

Nico Buschauer

Leiter Interne Kommunikation / Mediensprecher

Rheinstrasse 25 CH-4410 Liestal Telefon: +41 61 553 30 63

E-Mail: nico.buschauer@bl.ch

GSM klein 130 m

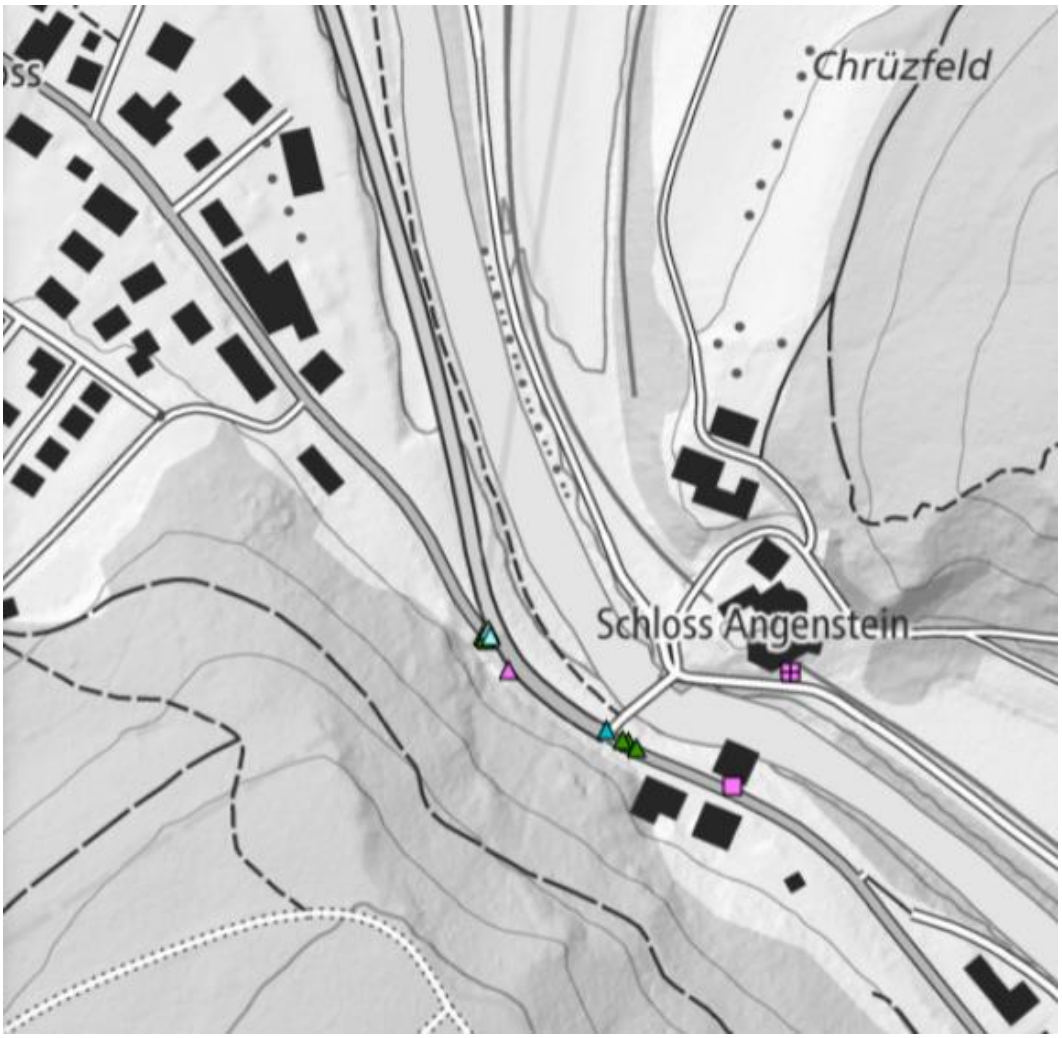
Chrüzfeld
Schloss Angenstein

A18
© 2016 Google
Google
Bildaufnahmedatum: 10/2014 47°27'54.69" N 7°36'07.39" O Höhe 329 m

© 2016 Google
47°27'46.58" N 7°36'10.20" O

UMTs gross lte mittel 520 m

GSM sehr klein 90 m

Schloss Angenstein (BL) - Duggingen
Mobilfunknetze GSM - Antennenstandorte (B
Informationen
Sendeleistung (ERP) Mittel
3G Mobilfunknetze (UMTS) - Antennenstando
Informationen
Sendeleistung (ERP) Gross
4G Mobilfunknetze (LTE) - Antennenstandort
Informationen
Sendeleistung (ERP) Mittel
Distanz: 654.43 m
Fläche: 0 m²
Azimut der ersten Linie: 171.65 °
Profil erstellen
Speic
299
313
Angestei
Schloss
306
488.

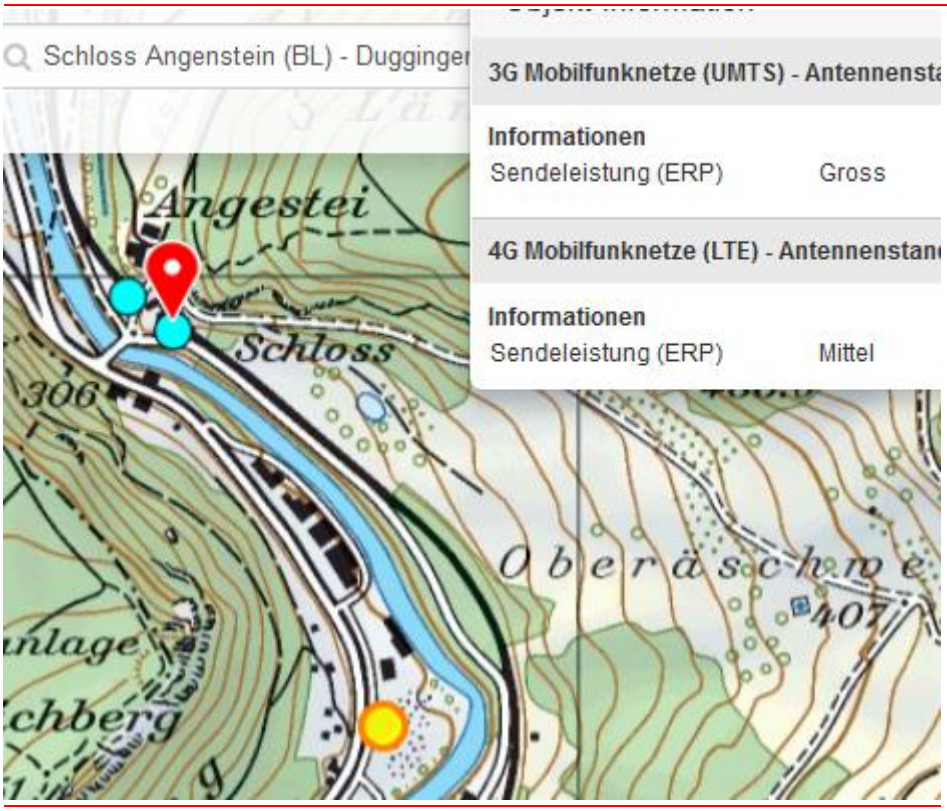
Schloss Angenstein (BL) - Dugginge
3G Mobilfunknetze (UMTS) - Antennensta
Informationen
Sendeleistung (ERP) Gross
4G Mobilfunknetze (LTE) - Antennenstan
Informationen
Sendeleistung (ERP) Mittel
Angestei
Schloss
306
Oberäschme
407
nlage
chberg


55,77 Meter
55,79
260,61 Grad
Speichern
Löschen
Birsufenweg
Im Linsacker
18
Angenstein
Bildaufna

A18
© 2018 Google
Bildaufnahmedatum: 10/2014 47°27'53.15" N 7°36'08.80" O Höhe

Antenne **<u>steht</u>** am 2.10.15.

Wurde ev. kurz vorher in Betrieb genommen?

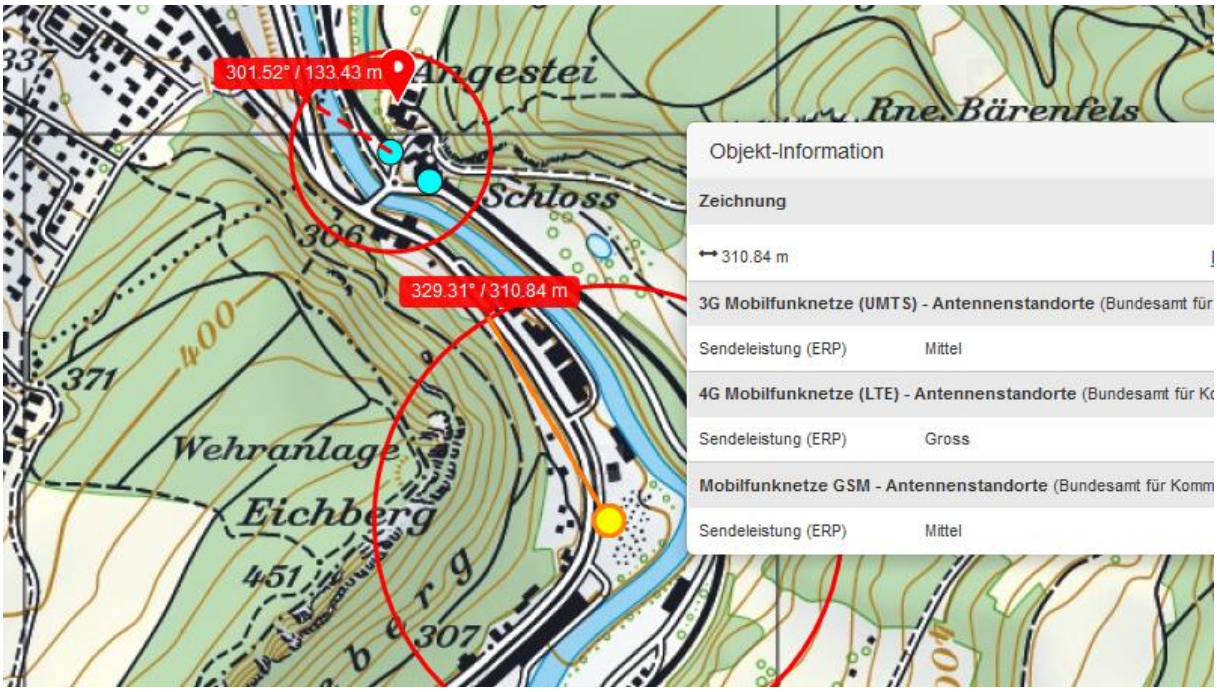


10.2.18-Sendeleistungen und möglicher Einfluss bis, ca. 350 m, nachher Böschung

Renault Megane hat fast senkrechte Heckscheibe.

Antenne visiert im Oktober 14

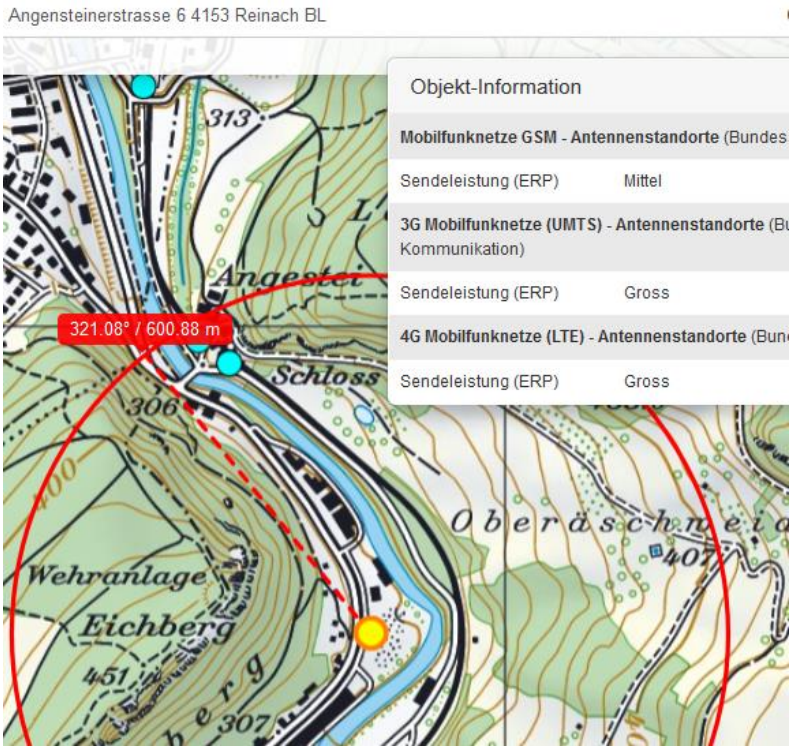


Sendeleistungen 2015

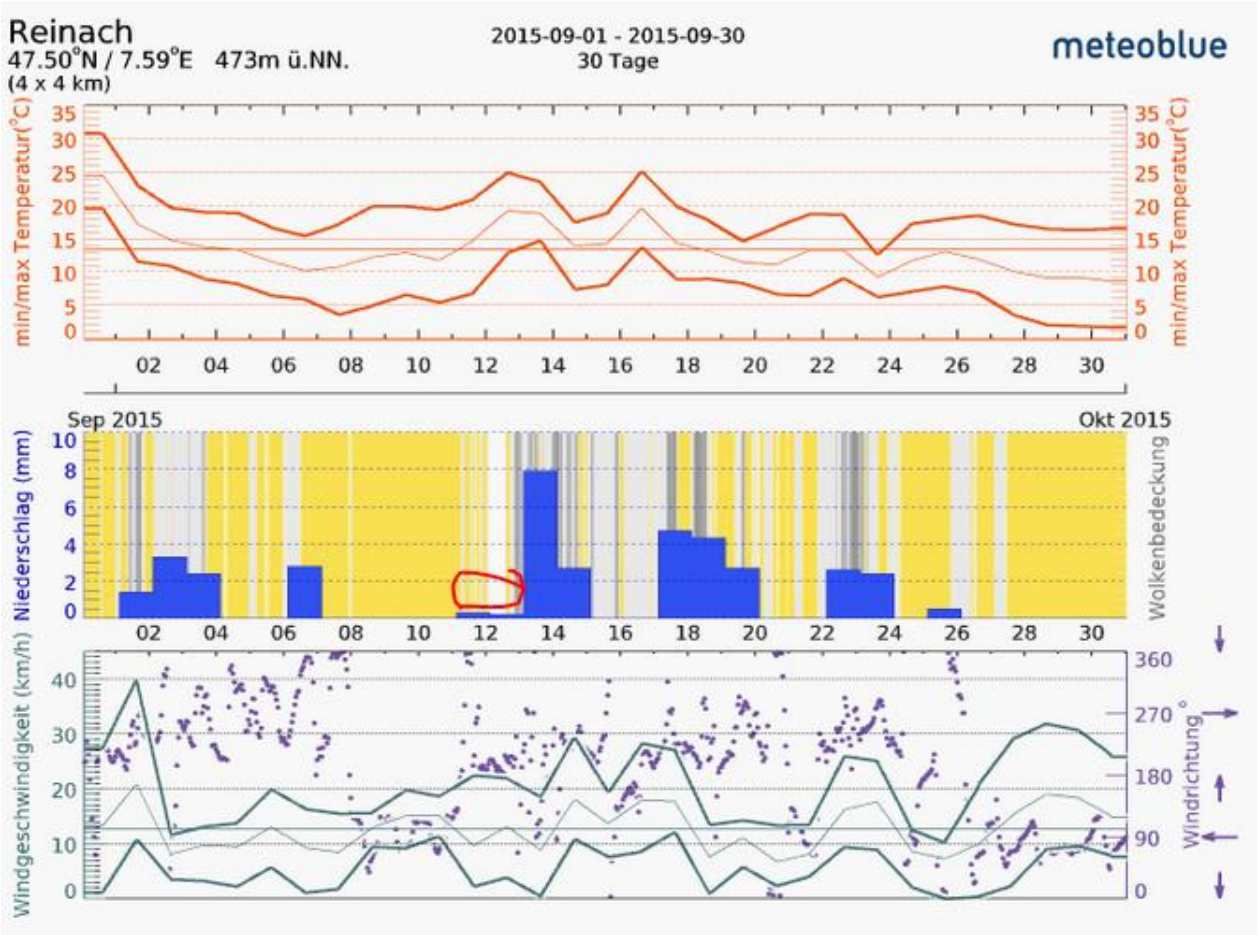
Reinach
47.50°N / 7.59°E 473m ü.NN.
(4 x 4 km)
2015-09-01 - 2015-09-30
30 Tage
meteoblue
min/max Temperatur(°C)
Sep 2015
Okt 2015
Niederschlag (mm)
Wolkenbedeckung
Windgeschwindigkeit (km/h)
Windrichtung °

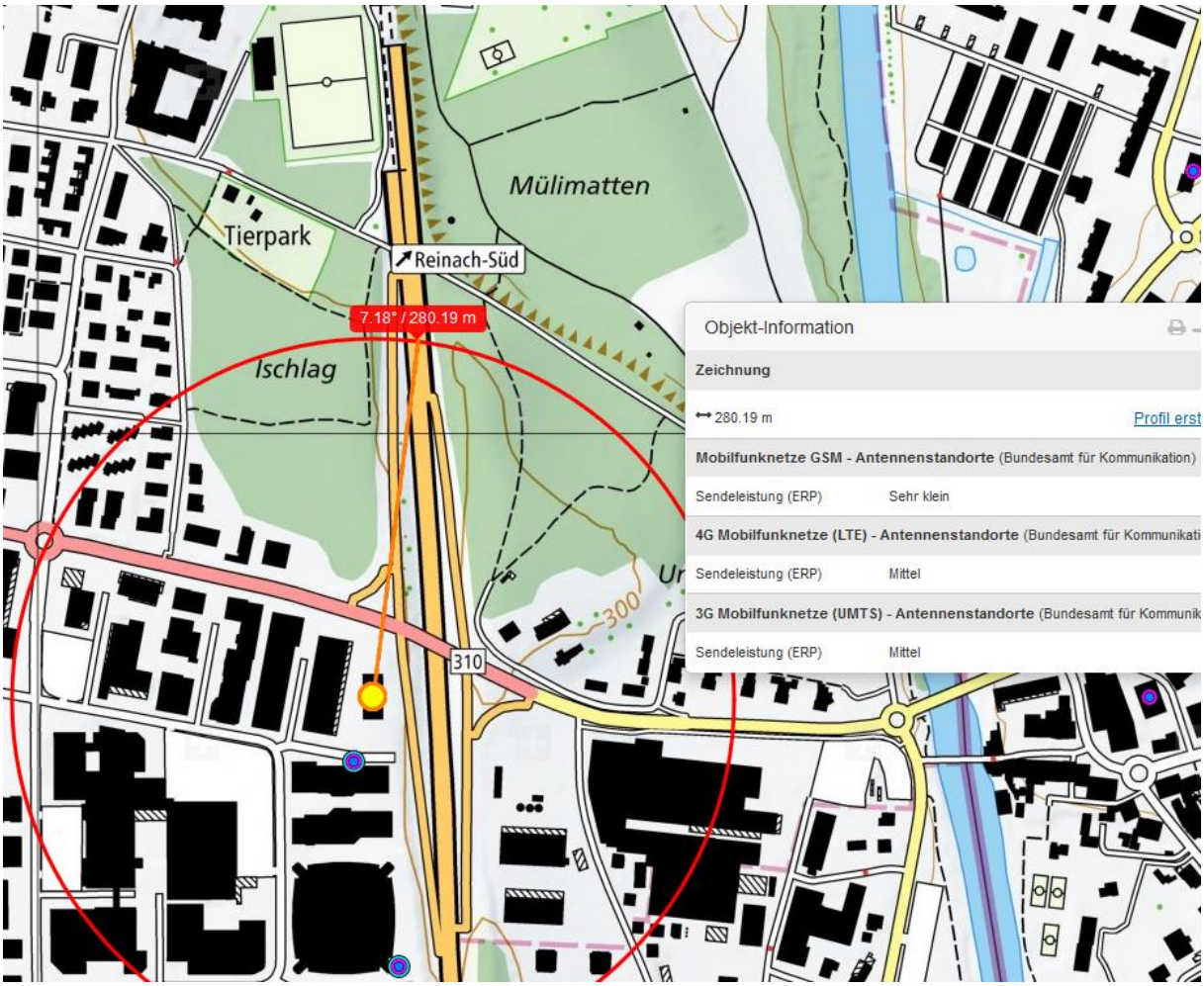
Mülimatten
Tierpark
Reinach-Süd
7.18° / 280.19 m
Ischlag
310
300
Objekt-Information
Zeichnung
280.19 m
Profil erst
Mobilfunknetze GSM - Antennenstandorte (Bundesamt für Kommunikation)
Sendeleistung (ERP) Sehr klein
4G Mobilfunknetze (LTE) - Antennenstandorte (Bundesamt für Kommunikati
Sendeleistung (ERP) Mittel
3G Mobilfunknetze (UMTS) - Antennenstandorte (Bundesamt für Kommunik
Sendeleistung (ERP) Mittel