Binningen Selbstunfall beim Parkieren

Am Samstag, 17. Oktober 2015, gegen 09.20 Uhr, kam es im Bereich Lindenstrasse / Schafmattweg in Binningen zu einem Selbstunfall eines 80-jährigen Autolenkers. Gemäss den bisherigen Erkenntnissen fuhr der Mann auf der Lindenstrasse und beabsichtigte vor einem Supermarkt in eine Parklücke zu fahren. Der Lenker versuchte vorwärts in die Parklücke zu fahren, schaffte dies jedoch nicht in einem Zug und musste deswegen zurücksetzen. Als er wieder vorwärts fahren wollte, rutschte er gemäss eigenen Angaben von der Bremse auf das Gaspedal und beschleunigte sein Fahrzeug aus der Parklücke. Er fuhr mit erhöhter Geschwindigkeit einige Meter die Lindenstrasse hinab in Richtung Verzweigung Schafmattweg. **Unmittelbar nach der Verzweigung fuhr er gegen das Heck eines stehenden Personenwagens. Anschliessend fuhr er auf das rechtsseitige Trottoir und überfuhr eine Hecke. Schliesslich kollidierte der Personenwagen frontal mit einem Baum.**

Der 80-Jährige erlitt beim Unfall leichte Verletzungen und musste durch die Sanität Basel in ein Spital eingeliefert werden. Seine 81-jährige Beifahrerin blieb unverletzt. Der Autolenker musste seinen Führerausweis vorläufig abgeben.

Das Fahrzeug wurde beim Unfall beschädigt und wurde durch ein Abschleppunternehmen abtransportiert.

Vor Ort im Einsatz stand zudem vorsorglich die Feuerwehr Binningen. Durch den Verkehrsunfall sowie einen zweiten Unfall (siehe Medienmitteilung Nr. 433/2015) kam es im Bereich der Unfallstelle zu grösseren Verkehrsbehinderungen.

.

Bei einem Baum endete eine verhängnisvolle Fahrt für den 80-jährigen Fahrer dieses Autos. Das beschädigte Auto wurde abgeschleppt.
Bild: Polizei Basel-Landschaft

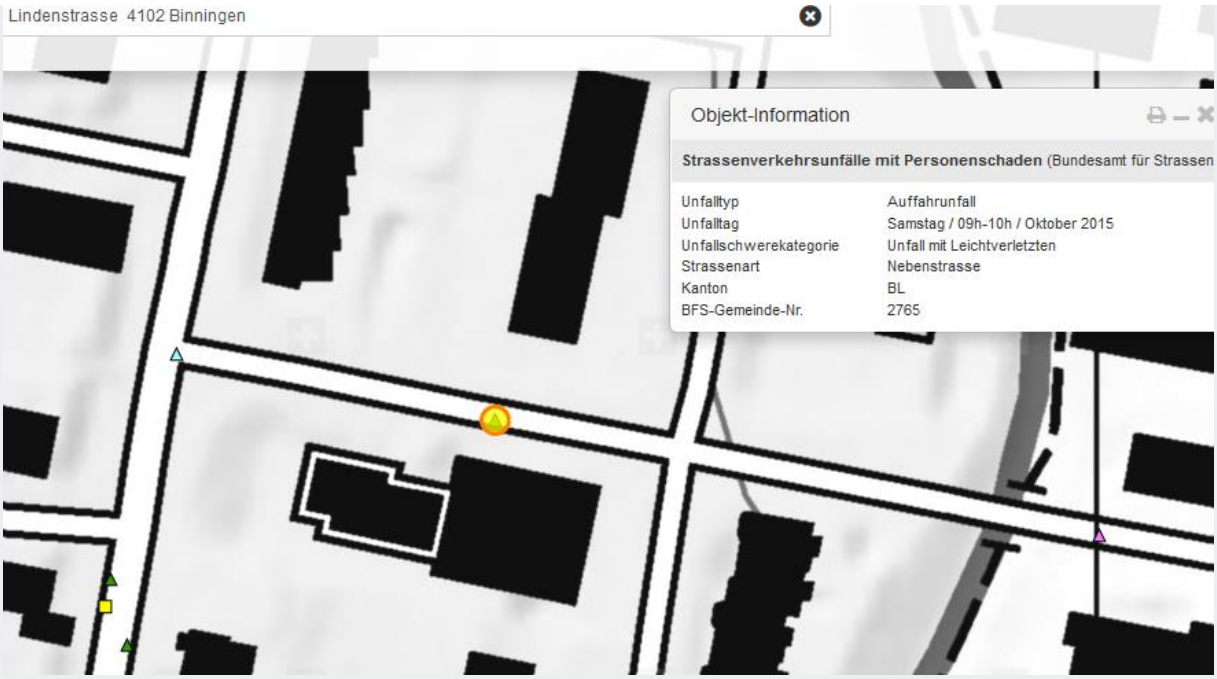
Lindenstrasse 4102 Binningen
Objekt-Information
Strassenverkehrsunfälle mit Personenschaden (Bundesamt für Strassen
Unfalltyp Auffahrunfall
Unfalltag Samstag / 09h-10h / Oktober 2015
Unfallschwerekategorie Unfall mit Leichtverletzten
Strassenart Nebenstrasse
Kanton BL
BFS-Gemeinde-Nr. 2765

© 2009 GeoBasis-DE/BKG
© 2018 Google
US Dept of State Geographer
Bildaufnahmedatum: 10/2014 47°31'50.61" N

enstrasse
Lindenstrasse
Schafmattweg

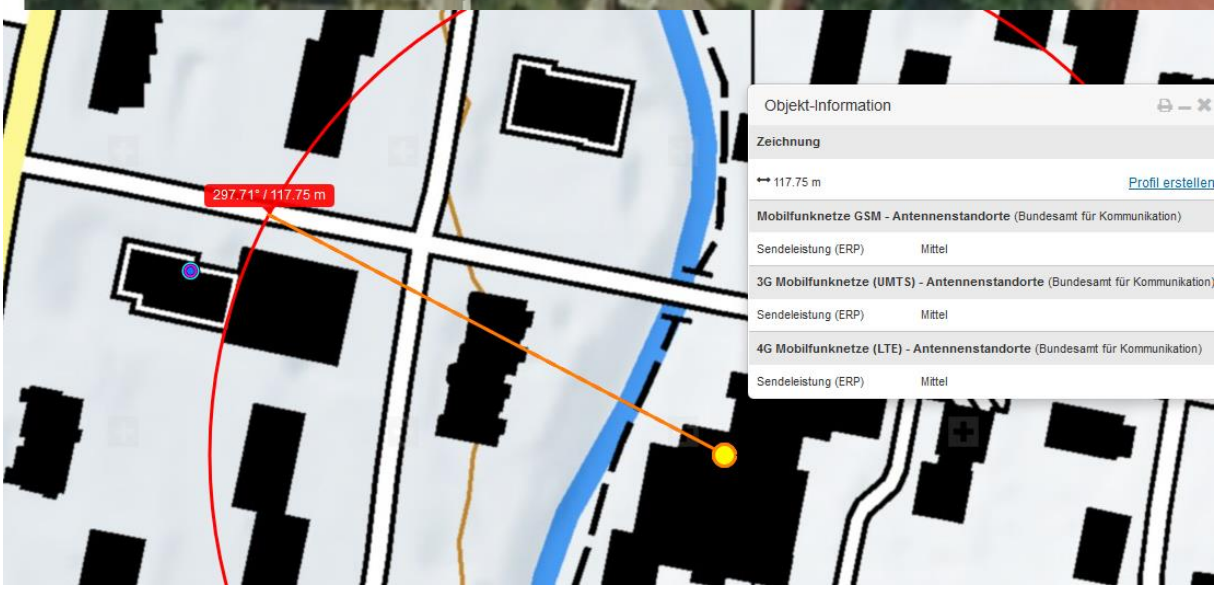
297.71° / 117.75 m
Objekt-Information
Zeichnung
117.75 m
Profil erstellen
Mobilfunknetze GSM - Antennenstandorte (Bundesamt für Kommunikation)
Sendeleistung (ERP) Mittel
3G Mobilfunknetze (UMTS) - Antennenstandorte (Bundesamt für Kommunikation)
Sendeleistung (ERP) Mittel
4G Mobilfunknetze (LTE) - Antennenstandorte (Bundesamt für Kommunikation)
Sendeleistung (ERP) Mittel

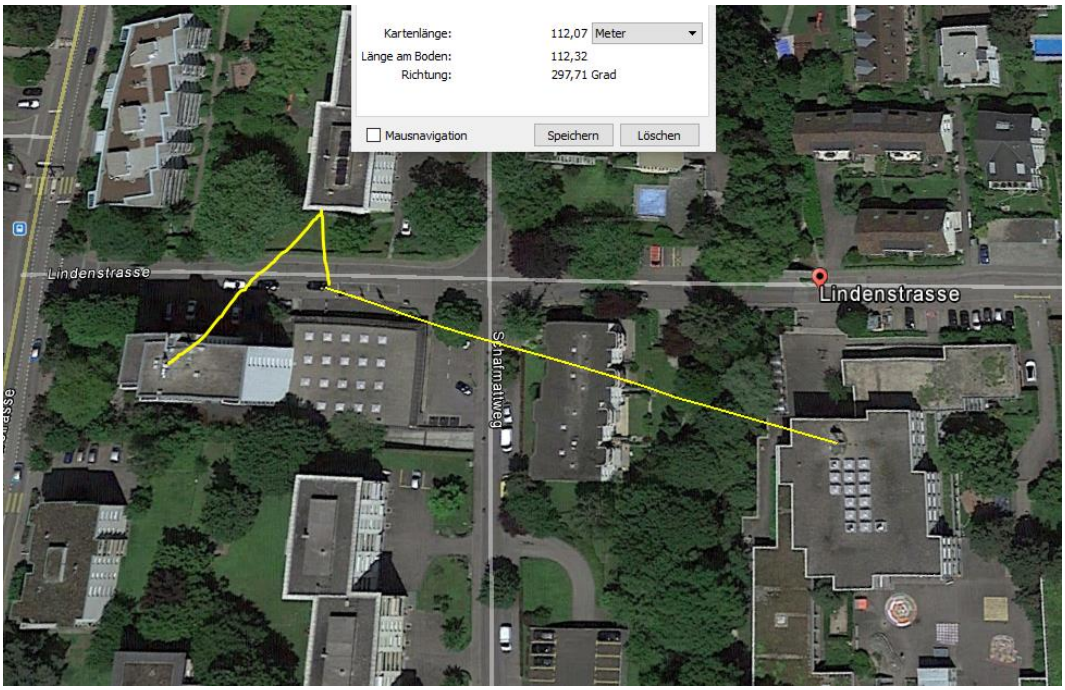

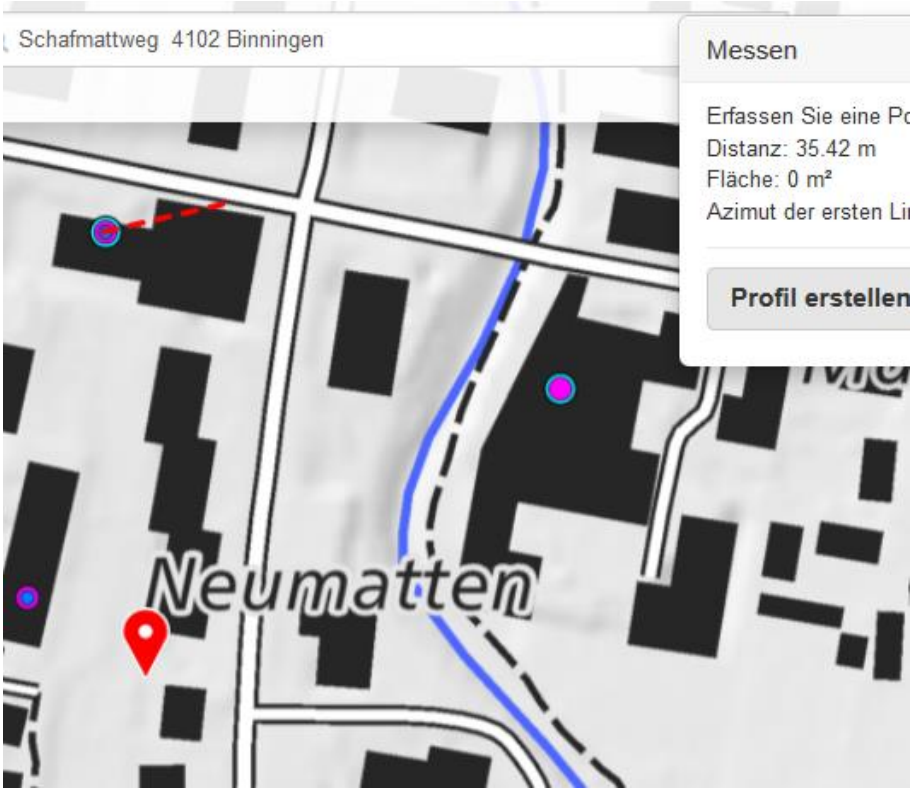

GSM mittel, UMTS mittel, LTE mittel 35 m

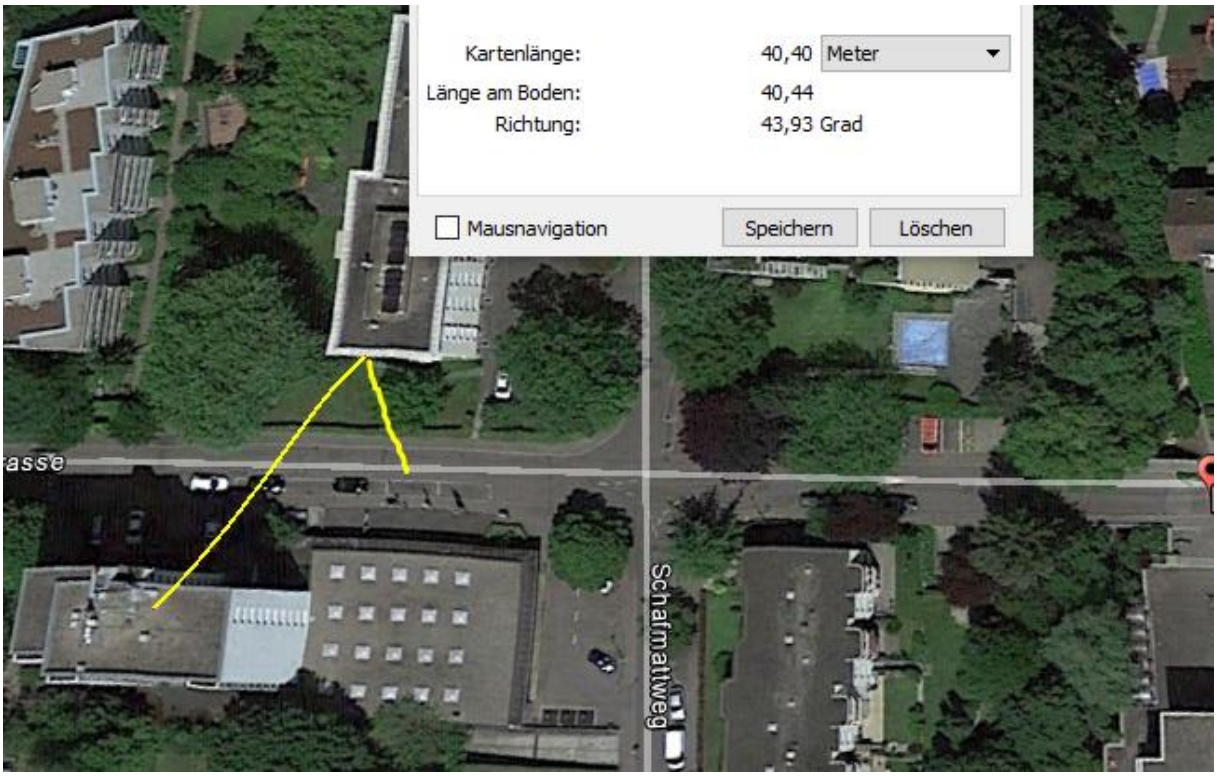

Mit Reflex (und etwas pauschalem…) red.Faktor an Fassade entspricht das 150m.

Die Bäume weisen Kronenschäden auf…

GSM mittel umts mittel 98 m