Bei Auffahrkollision verletzt

BISCHOFSZELL (kapo) Ein Rollerfahrer musste am Montag nach einem Verkehrsunfall in Bischofszell ins Spital gebracht werden.

Der 78-jährige Rollerfahrer war um zirka 16.40 Uhr auf der Grabenstrasse in Richtung Schiff-Kreisel unterwegs. Gemäss den Erkenntnissen der Kantonspolizei Thurgau bemerkte er zu spät, dass eine Autolenkerin beim Fussgängerstreifen vor der Verzweigung zum Sandbänkli angehalten hatte.

Bei der anschliessenden Auffahrkollision wurde der Rollerfahrer verletzt und musste vom Rettungsdienst ins Spital gebracht werden.

https://kapo.tg.ch/news/news-detailseite.html/2149/news/14068/newsarchive/1

Dienstag
2. Februar 2016

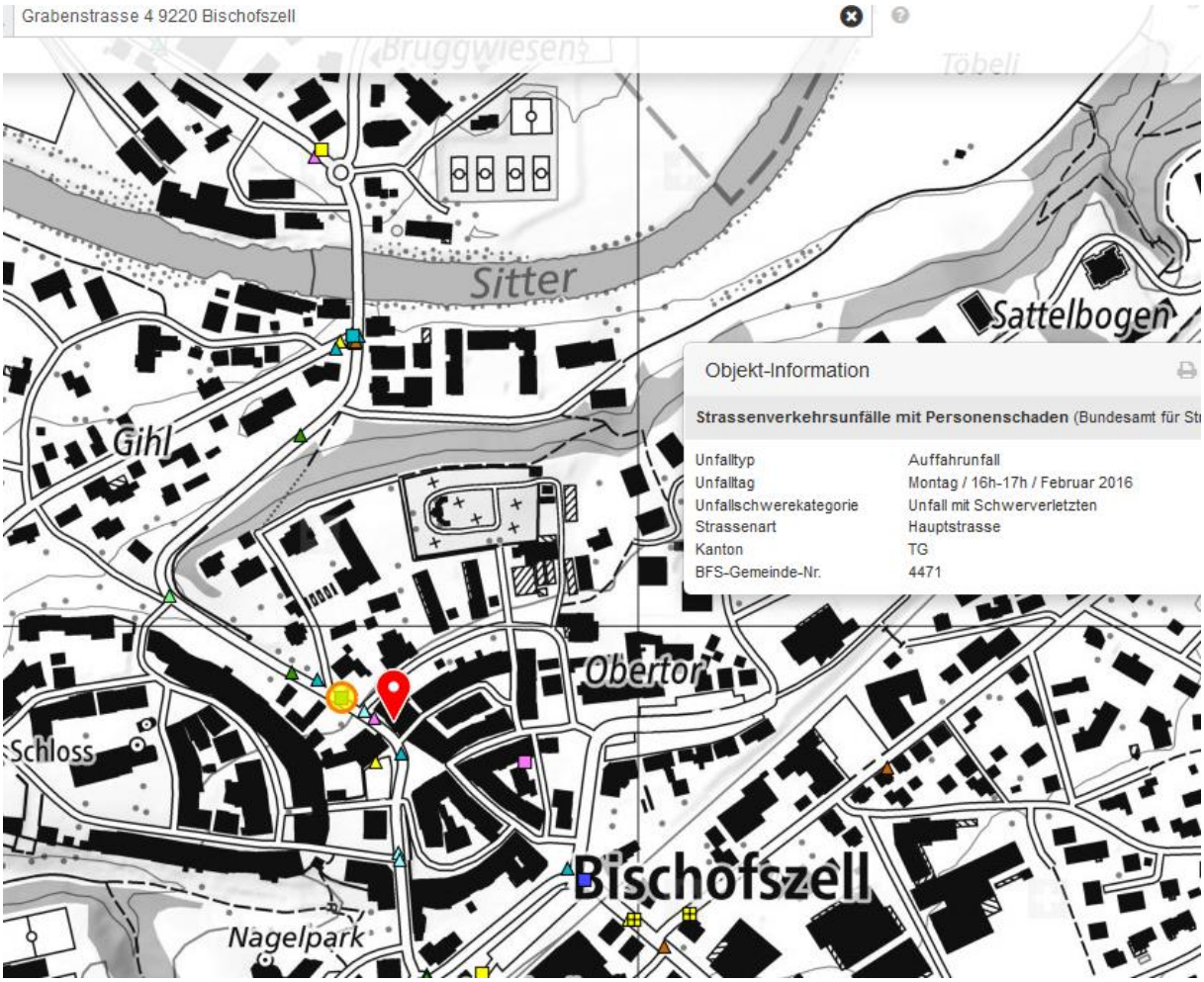

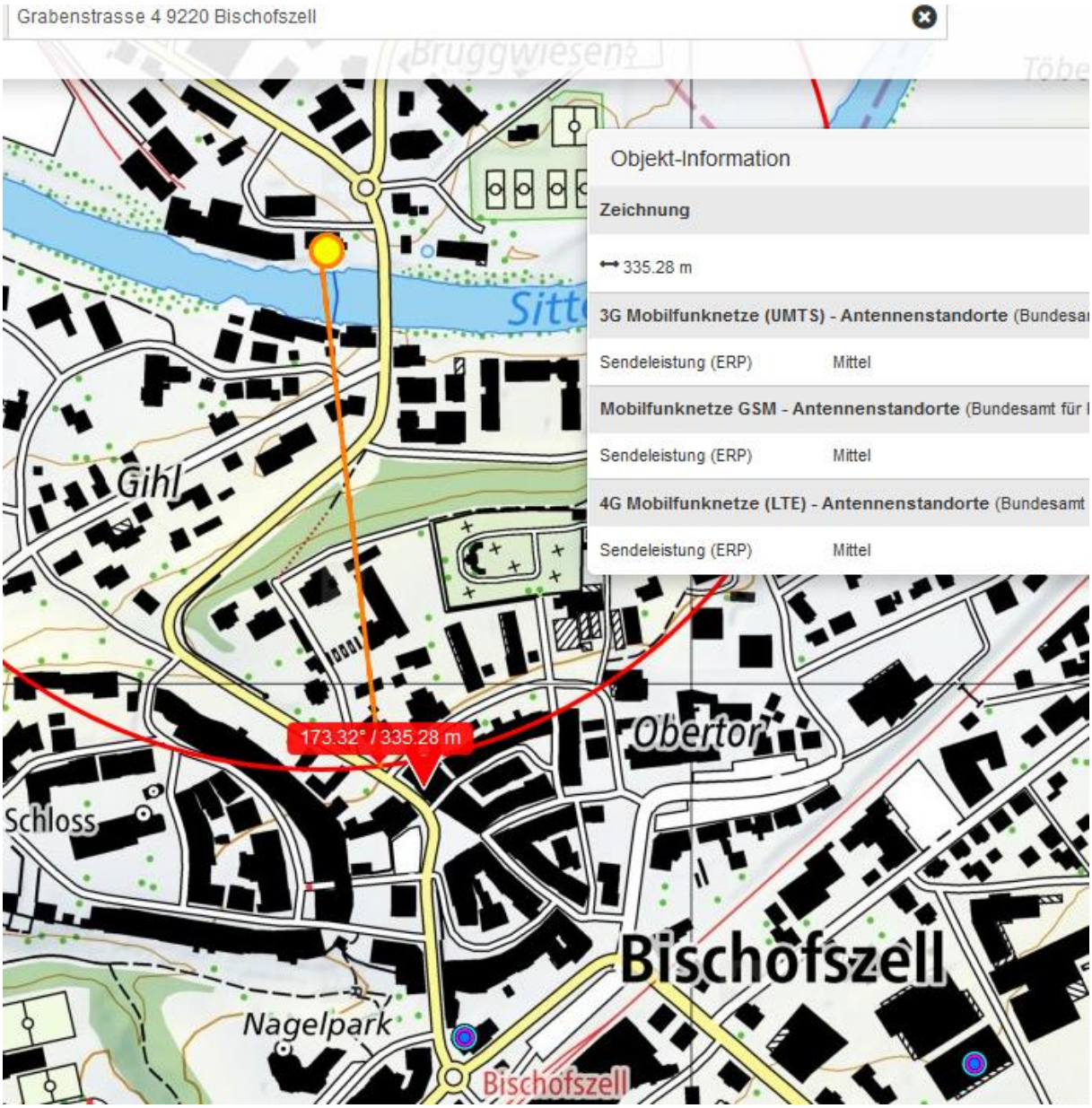
Grabenstrasse 4 9220 Bischofszell
Objekt-Information
Zeichnung
335.28 m
3G Mobilfunknetze (UMTS) - Antennenstandorte (Bundesa
Sendeleistung (ERP) Mittel
Mobilfunknetze GSM - Antennenstandorte (Bundesamt für
Sendeleistung (ERP) Mittel
4G Mobilfunknetze (LTE) - Antennenstandorte (Bundesamt
Sendeleistung (ERP) Mittel
173.32° / 335.28 m
Gihl
Obertor
Schloss
Bischofszell
Nagelpark
Bischofszell

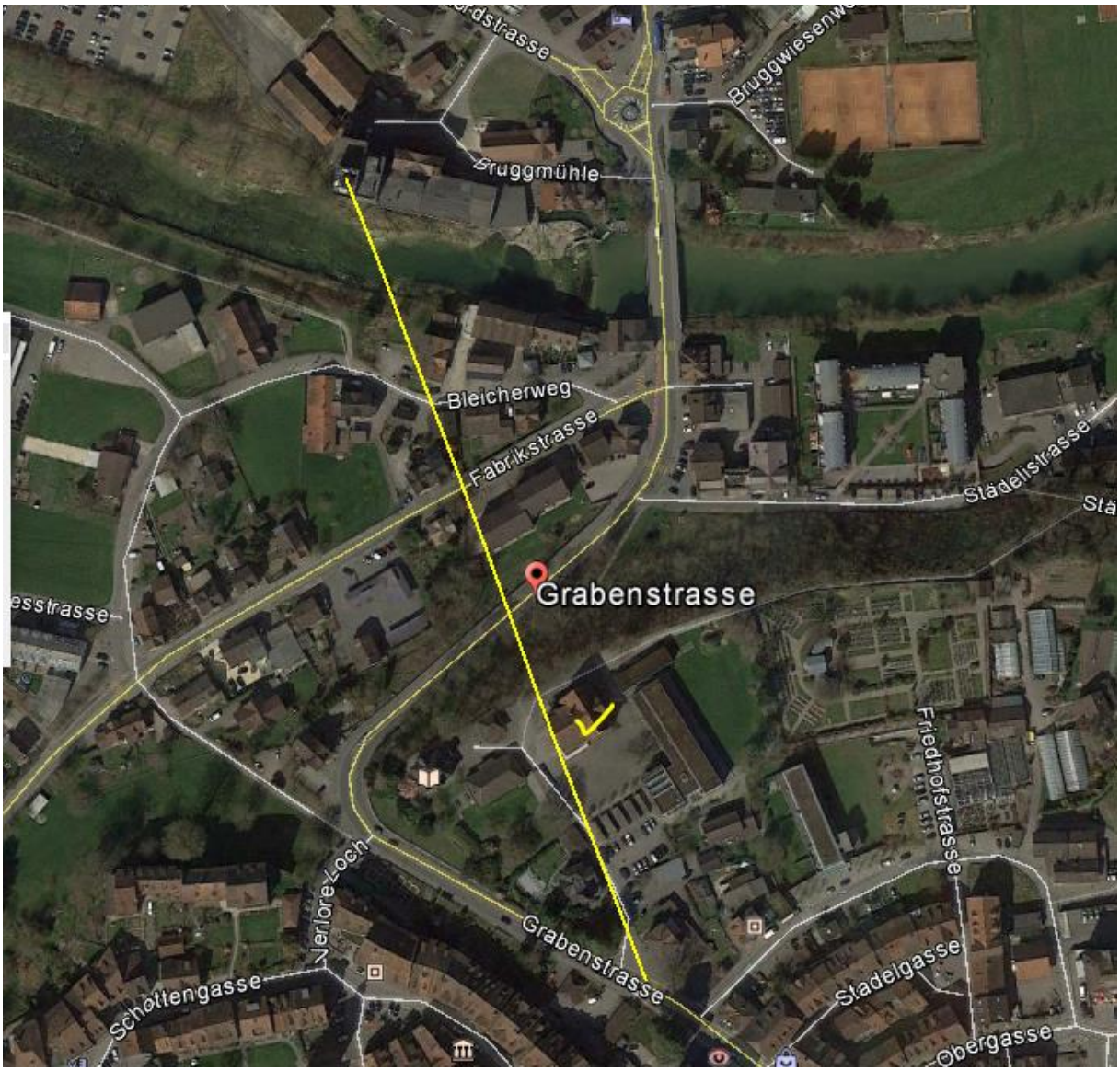
Bruggmühle
Bleicherweg
Fabrikstrasse
Grabenstrasse
Stadelistrasse
Friedhofstrasse
Verlorenes Loch
Grabenstrasse
Stadelgasse
Schottengasse
Obergasse

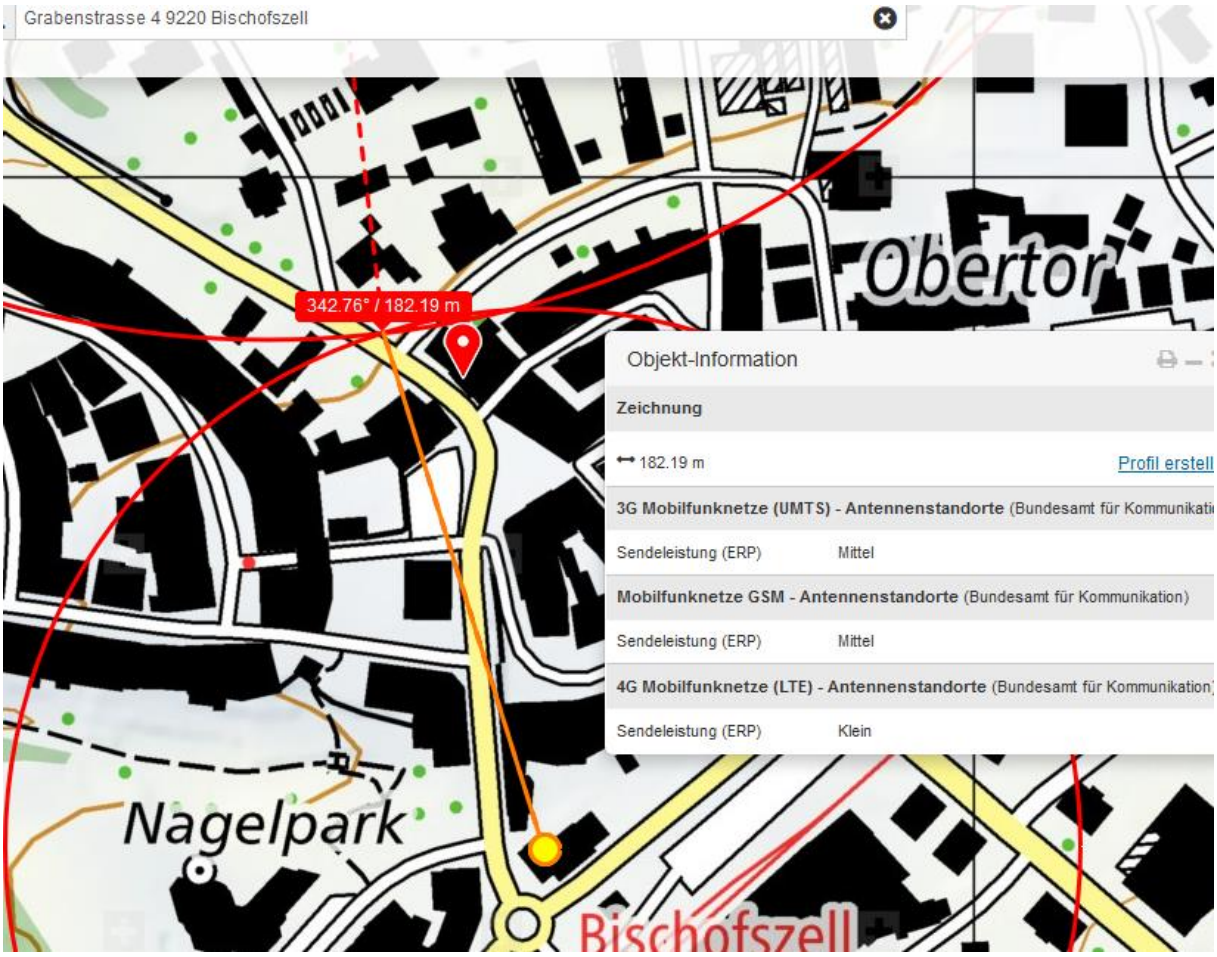
Grabenstrasse 4 9220 Bischofszell
342.76° / 182.19 m
Obertor
Nagelpark
Bischofszell
Objekt-Information
Zeichnung
182.19 m
Profil erstell
3G Mobilfunknetze (UMTS) - Antennenstandorte (Bundesamt für Kommunikati
Sendeleistung (ERP) Mittel
Mobilfunknetze GSM - Antennenstandorte (Bundesamt für Kommunikation)
Sendeleistung (ERP) Mittel
4G Mobilfunknetze (LTE) - Antennenstandorte (Bundesamt für Kommunikation)
Sendeleistung (ERP) Klein

Grabenstrasse 4 9220 Bischofszell

mit dem korrekten, beobachteten Senderstandort erklärt sich die Absenz

Grabenstrasse 1 9220 Bischofszell

Objekt-Information

Mobilfunknetze GSM - Antennenstanc

Informationen

Sendeleistung (ERP)	Mittel

4G Mobilfunknetze (LTE) - Antennenst

Informationen

Sendeleistung (ERP)	Mittel

3G Mobilfunknetze (UMTS) - Antenner

Informationen

Sendeleistung (ERP)	Mittel

POPP
© 2018 Google
Bildaufnahmedatum: 11/2013 47°29'50.95" N 9°14'25.43" O

Grabenstrasse
© 2018 Google

Der sender von der Post her wird durch die Gebäudgruppe abgeschirmt

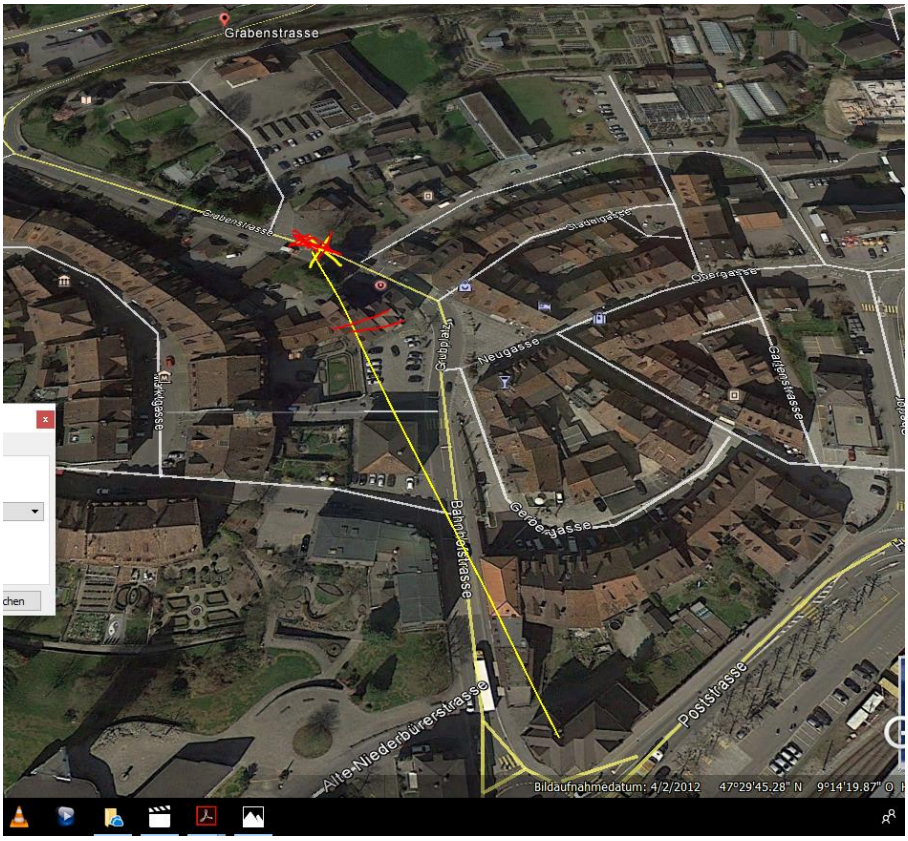

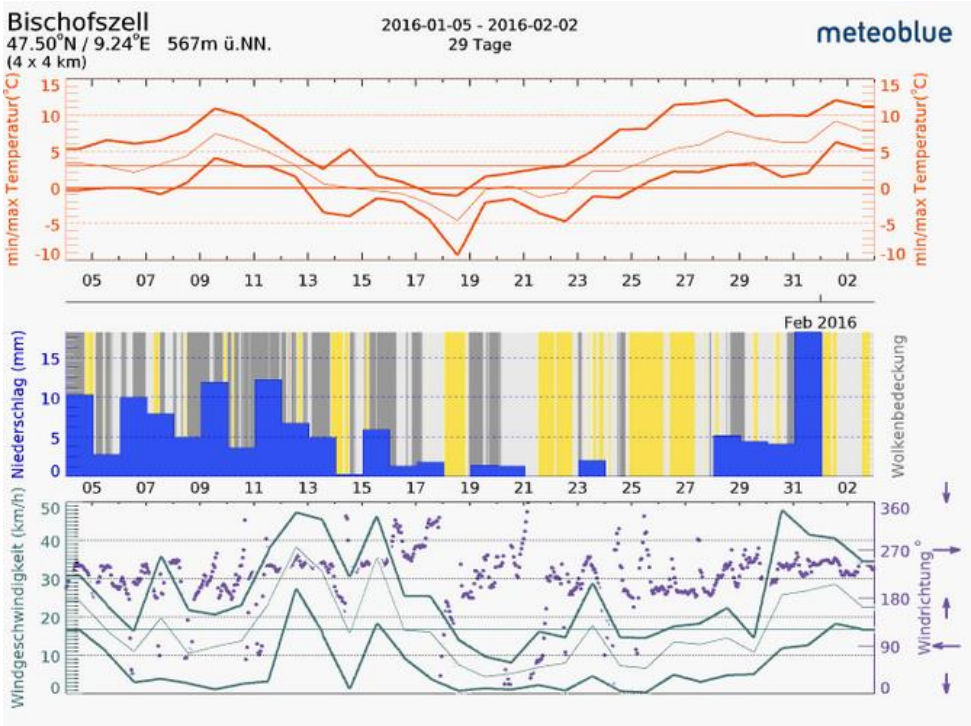
Bischofszell
47.50°N / 9.24°E 567m ü.NN.
(4 x 4 km)
2016-01-05 - 2016-02-02
29 Tage
meteoblue
min/max Temperatur(°C)
Feb 2016
Niederschlag (mm)
Wolkenbedeckung
Windgeschwindigkeit (km/h)
Windrichtung °