Incidente con ferimento sull’autostrada all’altezza di Grancia - Ricerca testimoni

26.10.2017

La Polizia cantonale comunica che questa sera verso le 19.30, in autostrada, sulla carreggiata sud-nord, **all'altezza di Grancia** è avvenuto un incidente della circolazione. Una vettura si è immessa in contromano a Lugano sud **dirigendosi verso Melide**. All'altezza dell'abitato di Grancia, il conducente dell'auto in contromano ha causato un incidente frontale, causando il ferimento grave dei due conducenti. La Polizia cantonale ricerca i testimoni che in quel momento si trovano a circolare nella zona dello scontro. Chiunque avesse assistito alla collisione o avesse informazioni inerenti l'incidente è pregato di telefonare alla Centrale operativa della Polizia cantonale al numero 0848 25 55 55.

http://www4.ti.ch/di/pol/comunicazioni/comunicati-stampa/dettaglio-comunicati-stampa/?user_polizia_pi1[newsId]=161390

Buongiorno Sig. Bernasconi

vi prego di mandarmi le coordinate o un indirizo del incidente, probabilmente causato di un malore.

con distiniti saluti

--
Hansueli Stettler
hand-werk bauökologie
Lindenstr. 132
9016 St.Gallen

G: 071 244 53 33

Antwort...

Complemento incidente con ferimento sull’autostrada all’altezza di Grancia

26.10.2017

La Polizia cantonale comunica che questa sera verso le 19.30 a Grancia, sull'autostrada in carreggiata sud-nord, è avvenuto un incidente con fermento. Una vettura con targhe ticinesi condotta da **un 74enne** svizzero, domiciliato nella regione, **ha imboccato l'autostrada a Pazzallo in contromano.**

Dopo **aver percorso qualche chilometro, all'altezza dello stabile Ibsa, ha urtato frontalmente una vettura** con targhe ticinesi che circolava regolarmente sulla corsia di sorpasso, condotta da una 32enne pure domiciliato nella regione. Dalla collisione il 74enne è rimasto incastrato tra le lamiere e la sua vita è in pericolo, mentre il 32enne è riuscito ad uscire dall'abitacolo riportando delle ferite gravi. Sull'autostrada sono state previste delle deviazioni per far affluire il traffico intenso in direzione nord e permettere i rilievi della polizia. Alle operazioni di soccorso hanno partecipato: la Polizia della città di Lugano, la Polizia comunale Ceresio sud e la Polizia della citta di Mendrisio, la Croce Verde di Lugano ed i Pompieri di Lugano, nonché gli addetti dell'UT4 di Noranco per la pulizia del campo stradale. L'autostrada rimarrà chiusa fino alle 24.00 per permettere le operazioni di rilievo da parte della polizia e la pulizia campo stradale .

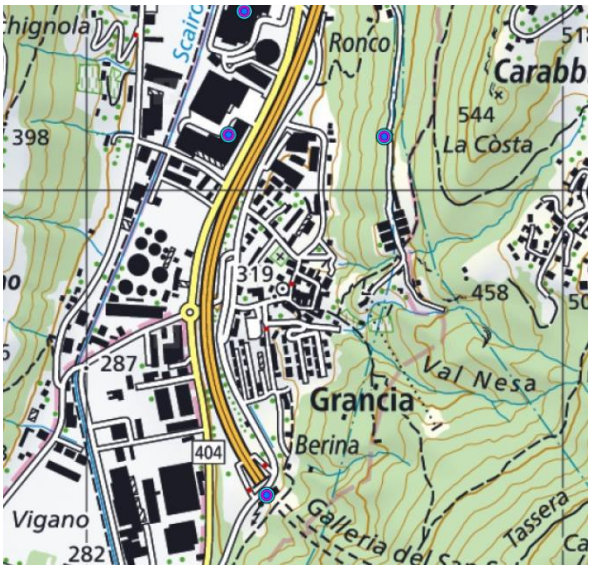

Einfahrt hier, keine Angabe aus welcher Richtung

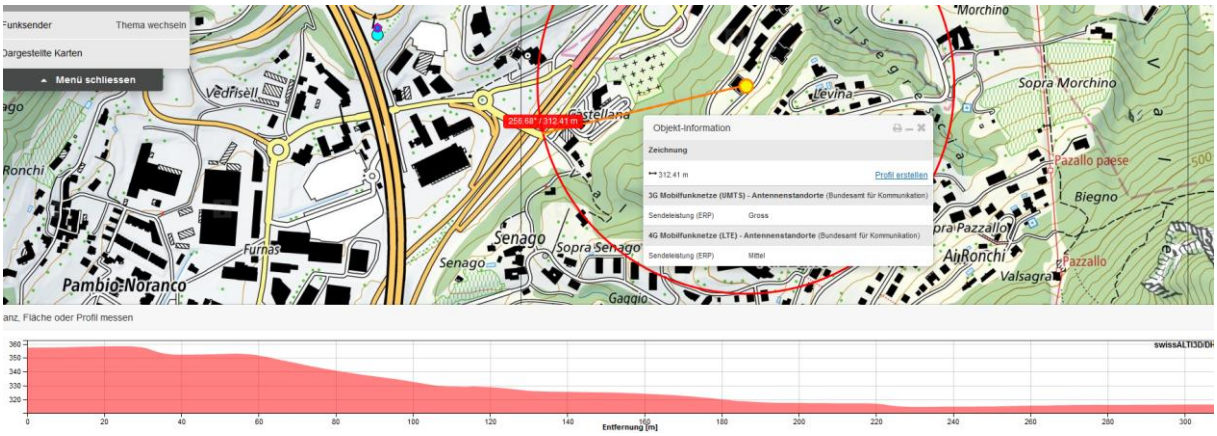
Funksender
Thema wechseln
Dargestellte Karten
Menü schliessen
Vedrisèll
Ronchi
Pambio-Noranco
Furnas
Senago
Sopra Senago
Castellana
Levina
Morchino
Sopra Morchino
Pazallo paese
Biegno
Pazallo
Valsagra
Gaggio
Objekt-Information
Zeichnung
312.41 m
Profil erstellen
3G Mobilfunknetze (UMTS) - Antennenstandorte (Bundesamt für Kommunikation)
Sendeleistung (ERP) Gross
4G Mobilfunknetze (LTE) - Antennenstandorte (Bundesamt für Kommunikation)
Sendeleistung (ERP) Mittel
Entfernung [m]

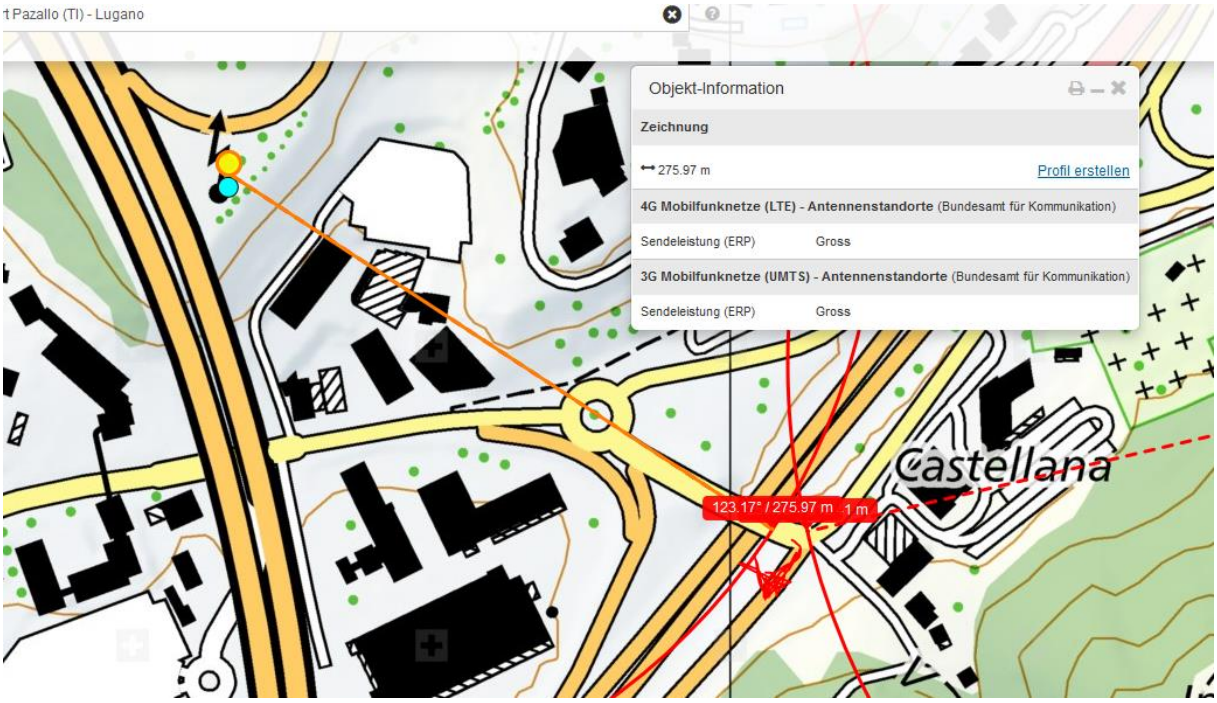
t Pazallo (TI) - Lugano
Objekt-Information
Zeichnung
275.97 m
Profil erstellen
4G Mobilfunknetze (LTE) - Antennenstandorte (Bundesamt für Kommunikation)
Sendeleistung (ERP) Gross
3G Mobilfunknetze (UMTS) - Antennenstandorte (Bundesamt für Kommunikation)
Sendeleistung (ERP) Gross
Castellana
123.17° / 275.97 m 1 m

Hochhaus, erreicht Ort des Fehlentscheids von frontal oder links.

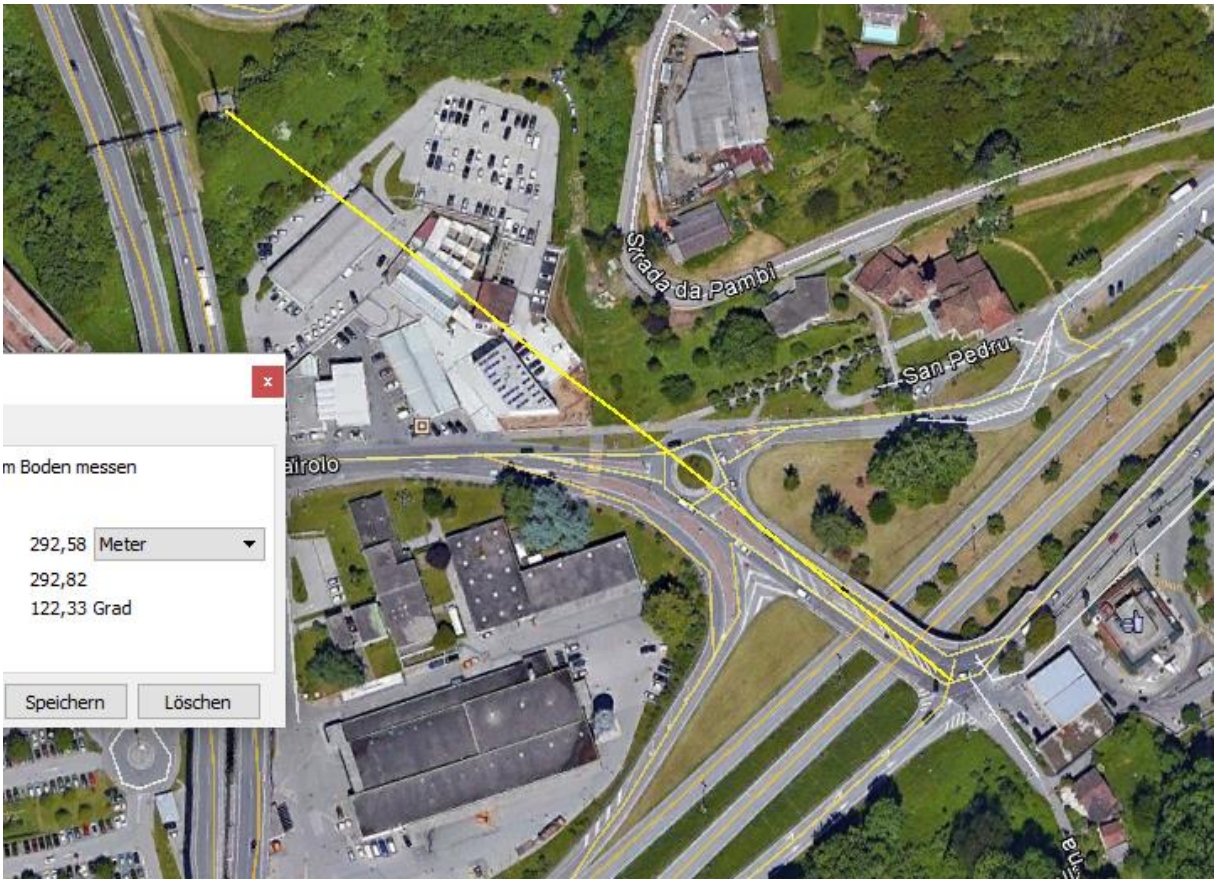

Autobahnsender, erreicht die Hauptachsen.