22.11.2014

Wäldi TG - Unfall auf der Autobahn

Autor/Quelle: Kapo TG

Wäldi TG - Unfall auf der Autobahn

WÄLDI (kapo) Die Kollision zweier Autos führte am Mittwoch auf der Autobahn A7 bei Wäldi zu Verkehrsbehinderungen. Verletzt wurde niemand.

Ein 55-jähriger Autofahrer war kurz nach 6.30 Uhr auf der Normalspur der A7 in Richtung Zürich unterwegs. Gemäss den bisherigen Erkenntnissen der Kantonspolizei Thurgau kam es auf Höhe Wäldi zur seitlichen Kollision mit einem auf der Überholspur fahrenden Auto eines 56-Jährigen. Es wurde niemand verletzt. Der Sachschaden an Fahrzeugen und Anlagen beträgt mehrere zehntausend Franken. Während der Unfallaufnahme kam es zu leichten Verkehrsbehinderungen. Die Kantonspolizei Thurgau klärt den genauen Unfallhergang ab.

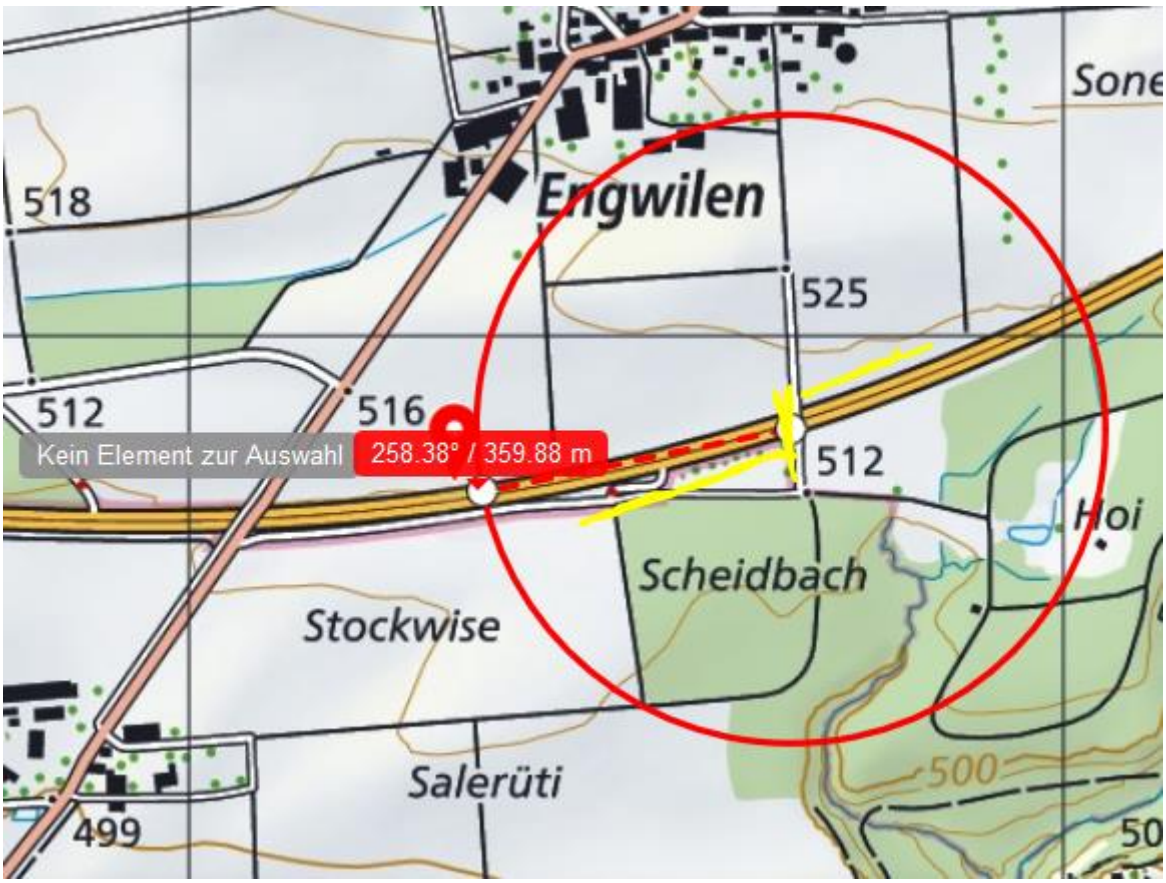

25.5 km ist etwas zu nah an der Brücke…

http://www.polizei-schweiz.ch/ger_details_55800/Waeldi_TG_-_Unfall_auf_der_Autobahn.html

Sehr geehrter Herr Stettler

Der Unfall vom 19. November 2014 ereignete sich auf der Autobahn A7, Fahrbahn Richtung Zürich, bei km 25.5.

Freundliche Grüsse Ulrich Gloor

Präzisierte daraufhin: Der Unfall dürfte sich etwa bei 724300/274830 ereignet haben.

Freundliche Grüsse Ulrich Gloor

----Ursprüngliche Nachricht----
Von : Iwan.Meng@kapo.tg.ch
Datum : 28/12/2014 - 15:02 (UTC)
An : hand-werk@bluewin.ch
Betreff : WG: Daten Unfall A7 19.11.14

Sehr geehrter Herr Stettler

Für Ihre Statistik ist vielleicht noch interessant, dass beim Unfallverursacher vom 19.11.2014 auf der Autobahn A7 akuten Herzrhythmusstörungen

auftraten, welche bei ihm eine kurzfristige Bewusstlosigkeit durch Sauerstoffmangel verursacht haben.

Haben Sie bereits mit unserem Abteilungsleiter Stabsdienste, Hptm U. Gloor, Kontakt gehabt?

Freundliche Grüsse Kpl Iwan Meng Postenchef

KANTONSPOLIZEI THURGAU

Polizeiposten Kemmental
Alterswilerstrasse 2
CH-8573 Siegershausen

✆ +41 71 221 40 70
☎ +41 71 221 40 74 (direkt)
✉ iwan.meng@kapo.tg.ch

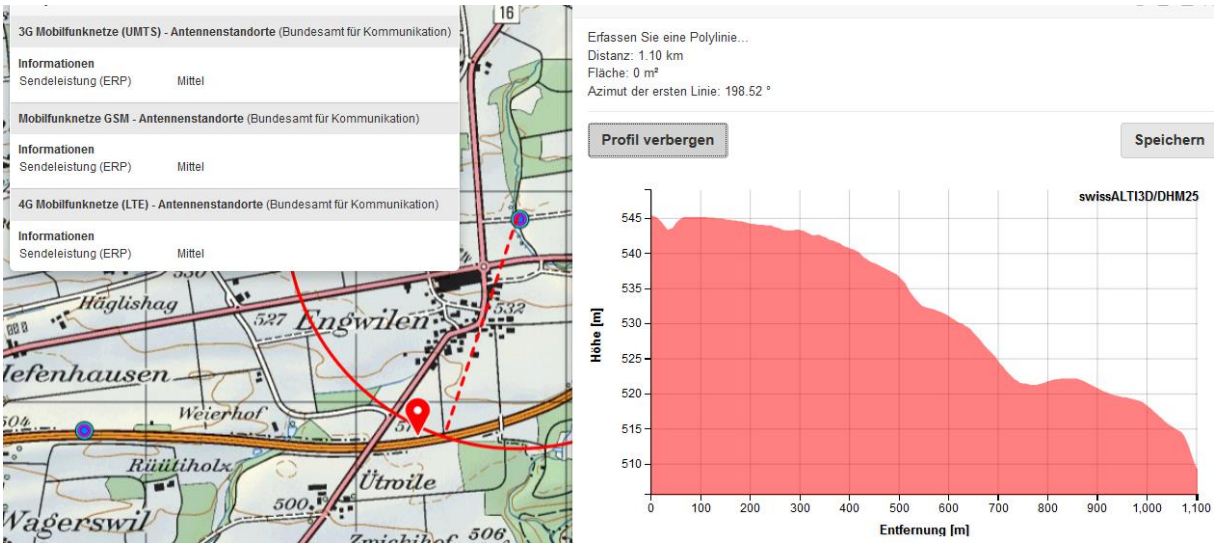

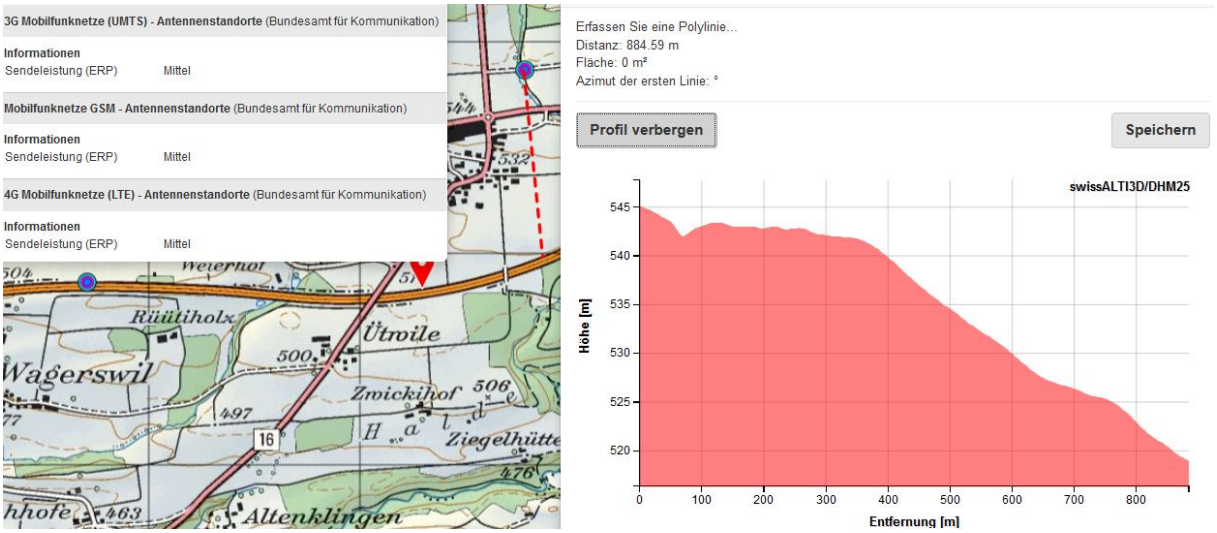

Autobahn ist hier eingegraben mit beidseitigen ca. 4-5 m hohen Dämmen, keine seitlichen Funkverbindungen möglich

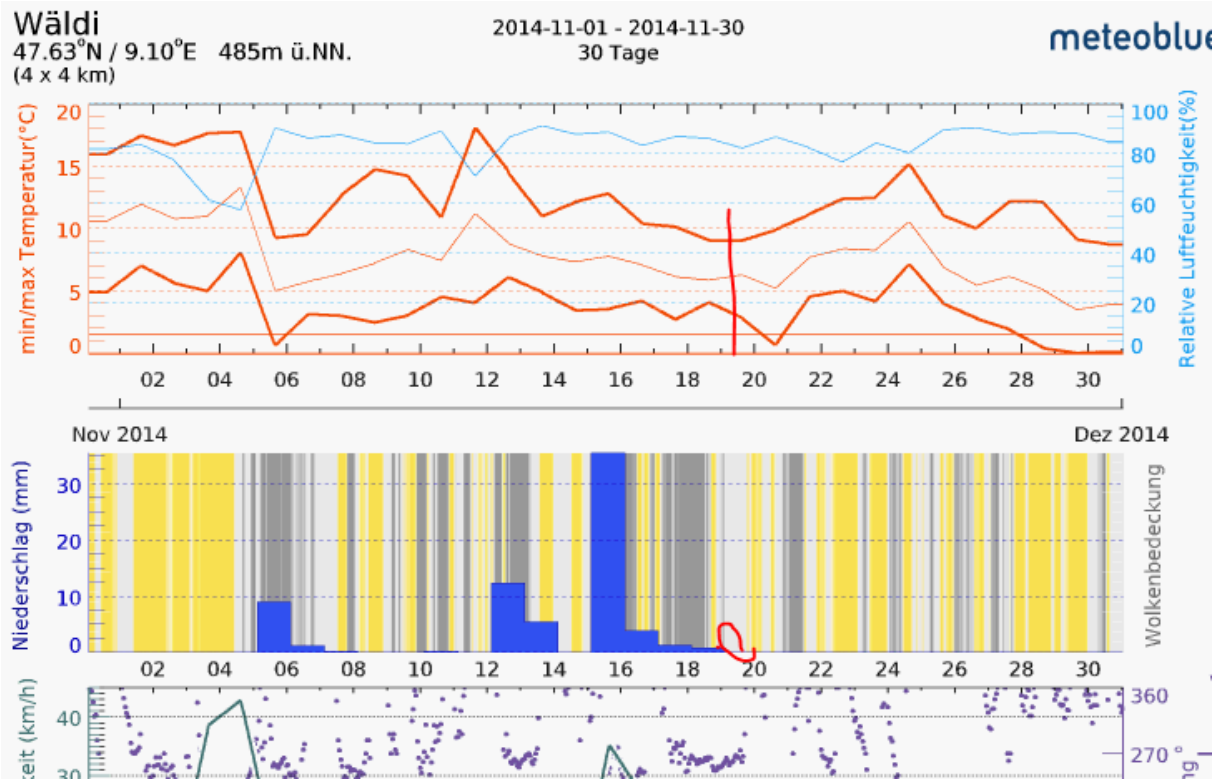
Wäldi
47.63°N / 9.10°E 485m ü.NN.
(4 x 4 km)
2014-11-01 - 2014-11-30
30 Tage
meteoblue
min/max Temperatur(°C)
Relative Luftfeuchtigkeit(%)
Nov 2014
Dez 2014
Niederschlag (mm)
Wolkenbedeckung
360
270 °

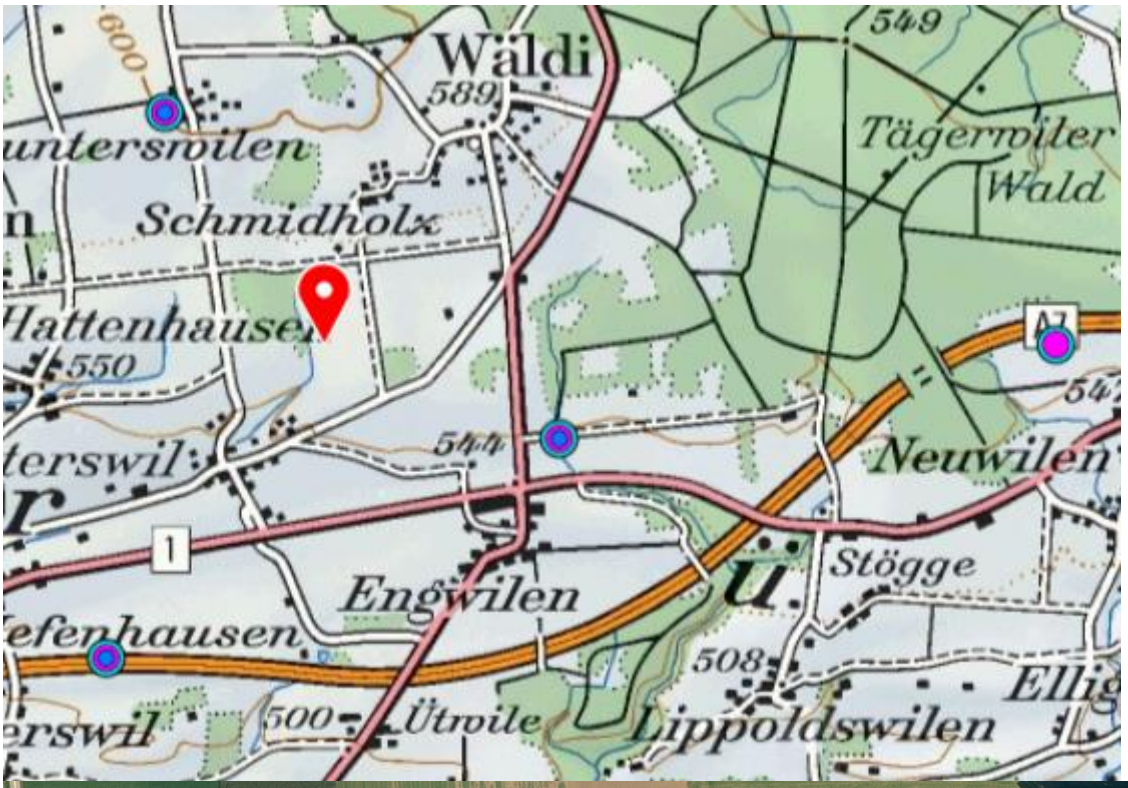



724300 274830

Messen

Erfassen Sie eine Polylinie...
Distanz: 1.05 km
Fläche: 0 m²
Azimut der ersten Linie: 198.18 °

Profil verbergen

Speichern

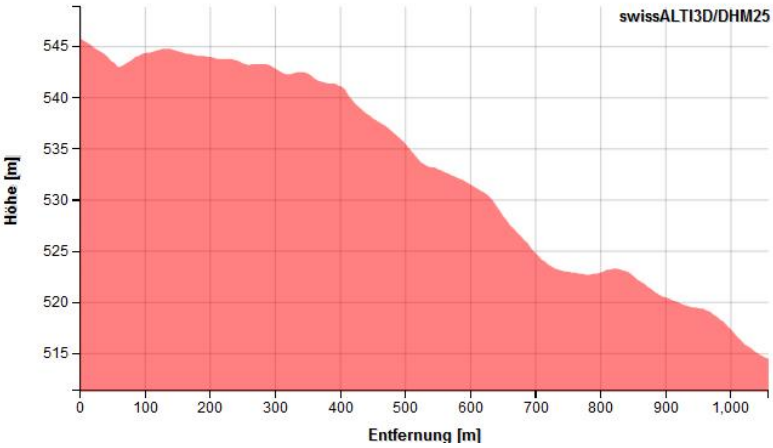

724300 274830

Bei der vorletzten Brücke

scheint eine HS-Leitung zu queren, die Freileitung mit 6 Doppelseilen beginnt dort…

Ungereimtheit mit dem Standort. Im Mast der Hochspannungsleitung bei der Brücke scheint ein Sender zu hängen…der sich dank street-view als Abzweigstelle entpuppt.

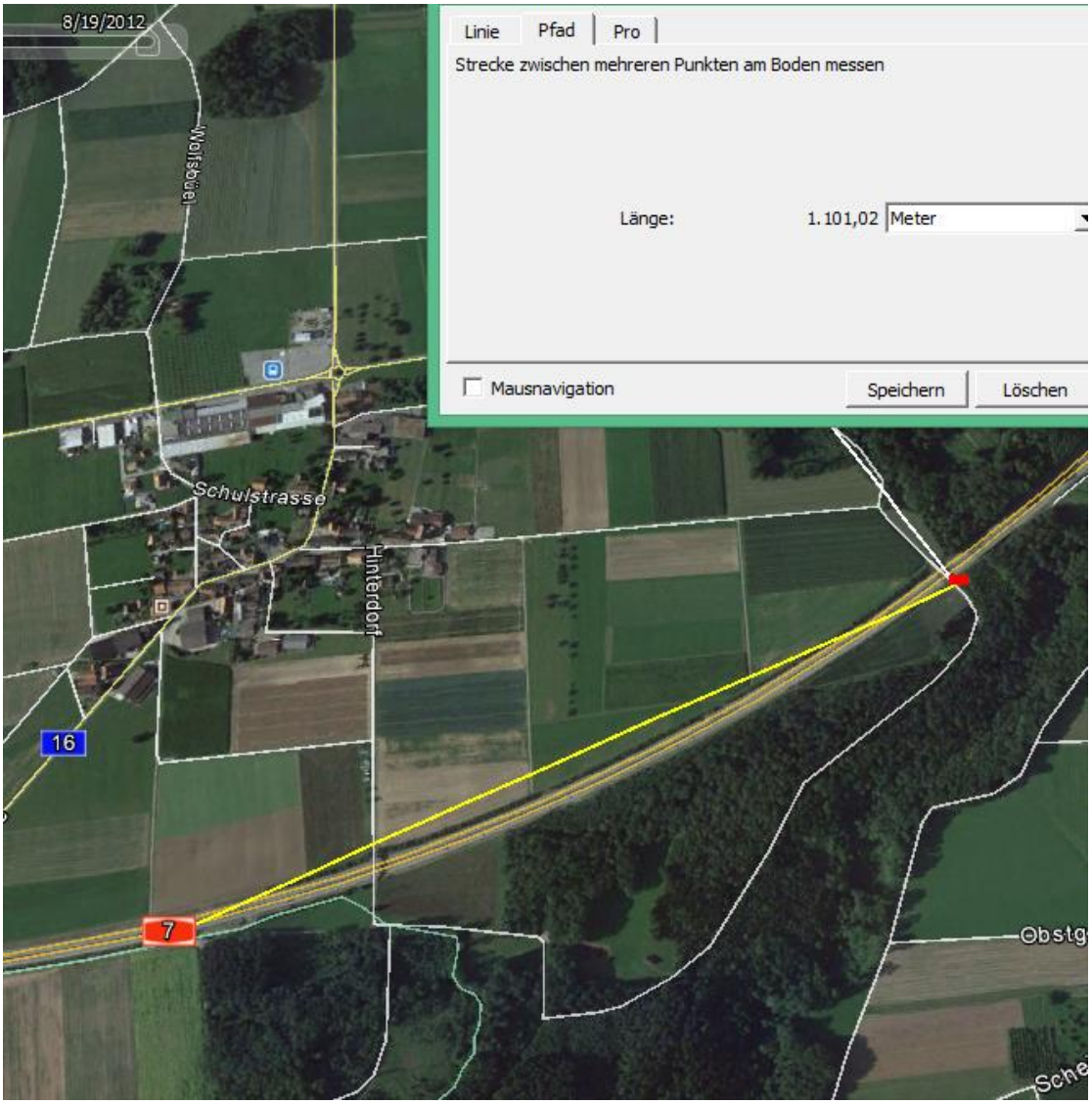

Der Unfall ereignete sich also nach einer Fahrdistanz von 1100m (bei T 120 entspricht dies etwas über 30 Sekunden reaktionszeit, falls das medizinische Problem bei der Brücke begann.