Lindau ZH - A1 - Vier Verletzte bei Verkehrsunfall - Zeugenaufruf

Bei einem Verkehrsunfall mit vier beteiligten Fahrzeugen sind am Donnerstagmorgen (4.12.2014) auf der A1 (Gemeindegebiet Lindau) vier Personen zum Teil schwer verletzt worden.

Aufgrund der ersten Erkenntnisse fuhr ein 44-jähriger Mann gegen **05.30** Uhr mit einem Lieferwagen Richtung St. Gallen. Kurz nach der Einfahrt Effretikon touchierte sein Fahrzeug die Mittelleitplanke, geriet ins Schleudern, prallte erneut heftig gegen die Mittelleitplanke und kollidierte in der Folge mit dem Betonpfeiler einer Autobahnbrücke. Der nachfolgende 24-jährige Lenker eines Personenwagens prallte gegen das Unfallfahrzeug. Der Lenker des Lieferwagens wurde aus dem Fahrzeug geschleudert und blieb schwer verletzt auf der Fahrbahn liegen. Ein 21-jähriger Automobilist sowie eine 42-jährige Autofahrerin kollidierten mit den Fahrzeugwracks. Der Schwerverletzte wurde durch ein Ambulanzteam vor Ort erstversorgt und anschliessend mit einem Rettungshelikopter der Rega ins Spital geflogen. Die drei anderen Unfallbeteiligten wurden mit zurzeit unbestimmten Verletzungen mit Rettungsfahrzeugen ins Spital gefahren.

Der Fahrer ist - aufgrund des Karteneintrags im Folgejahr - im Verlauf gestorben.

Endlage der Unfallfahrzeuge unter der letzten Brücke

http://www.kapo.zh.ch/internet/sicherheitsdirektion/kapo/de/aktuell/medienmitteilungen/2014_12/1412011o.html

Lindau ZH - A1 - Vier Verletzte bei Verkehrsunfall – Zeugenaufruf

Ausgangspunkt des Unfallgeschehens war die Kollision mit der linken Leitplanke, etwa 350 m nach Querung der dreifachen Hochspannungstrasse, die im nächsten Bild aus der halben Strecke in ihren Dimensionen gezeigt wird. Das starke magnetische Feld durch die <u>drei</u> nahe beieinander liegenden Trassen hat am Boden eine Ausdehnung von ca. 150 m
Die frühe Tageszeit und die kalte Jahreszeit legen Stromtransport CH – D nahe.

Herfahrt von Zürich

Erschwerend kommt die - zuerst frontale - Belastung durch die Funkantenne dazu.

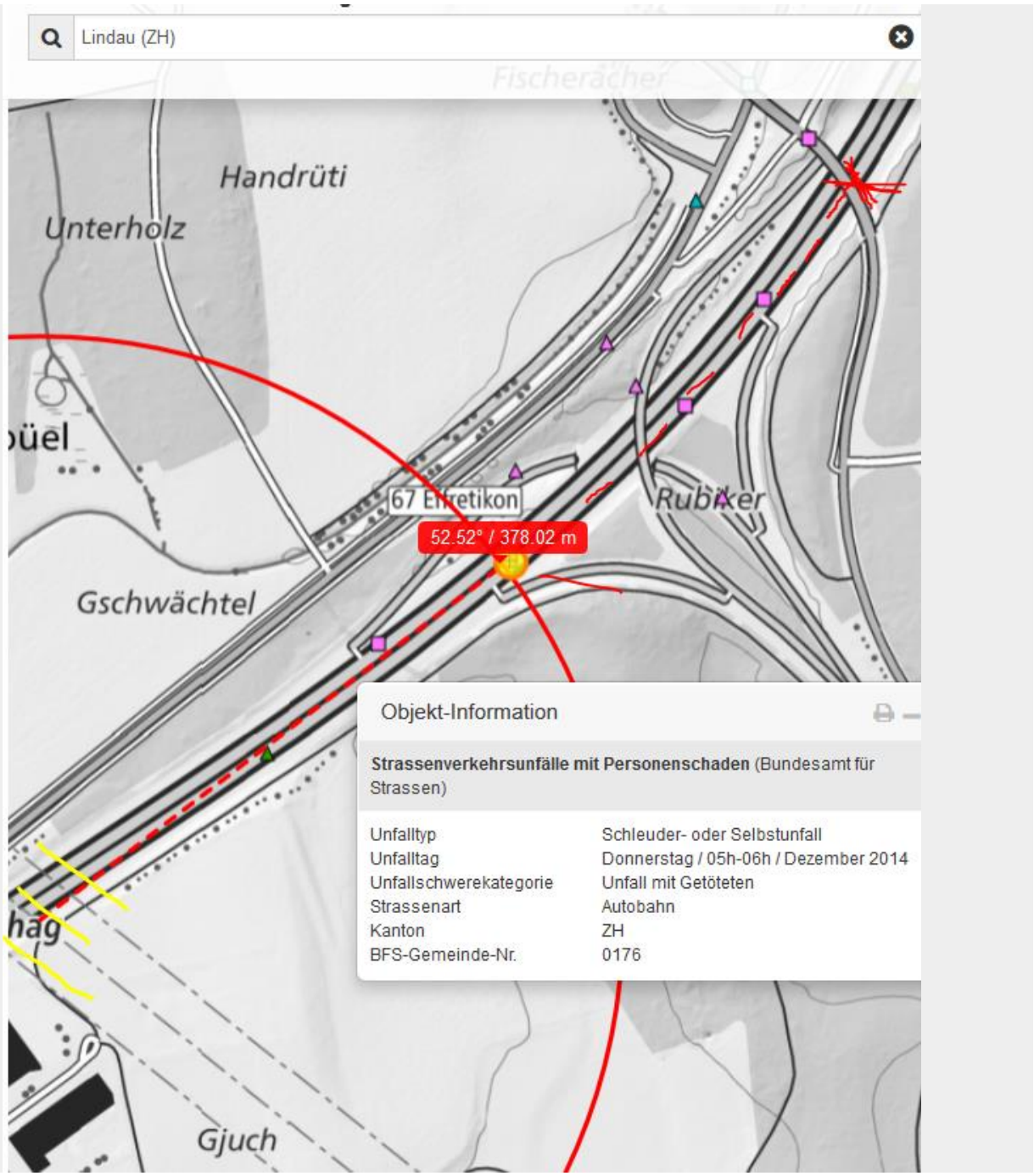
Lindau (ZH)
Fischerächer
Handrüti
Unterholz
67 Effretikon
52.52° / 378.02 m
Rubiker
Gschwächtel
Gjuch
Objekt-Information
Strassenverkehrsunfälle mit Personenschaden (Bundesamt für Strassen)
Unfalltyp Schleuder- oder Selbstunfall
Unfalltag Donnerstag / 05h-06h / Dezember 2014
Unfallschwerekategorie Unfall mit Getöteten
Strassenart Autobahn
Kanton ZH
BFS-Gemeinde-Nr. 0176

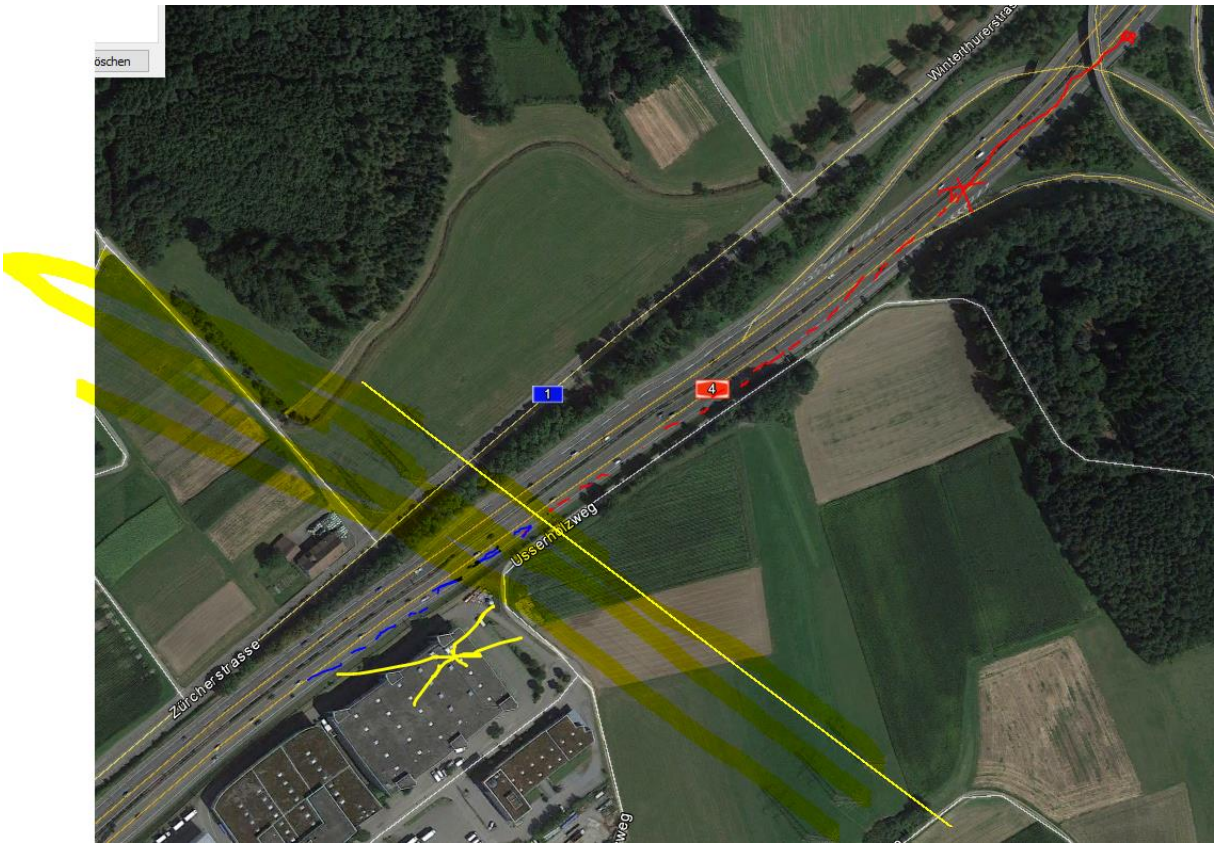
öschen
Winterthurerstra
1
4
Ussermatzweg
Zürcherstrasse

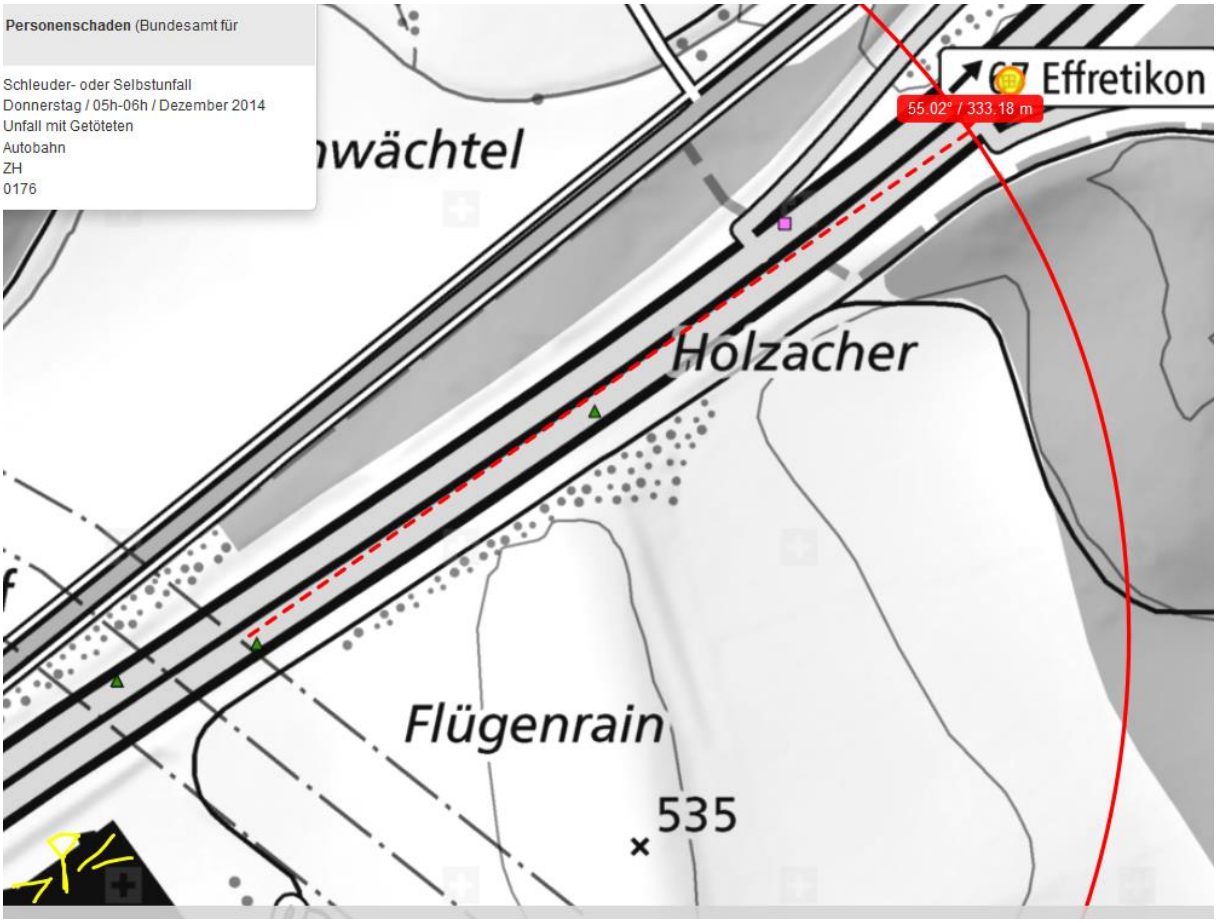
Personenschaden (Bundesamt für
Schleuder- oder Selbstunfall
Donnerstag / 05h-06h / Dezember 2014
Unfall mit Getöteten
Autobahn
ZH
0176
nwächtel
Effretikon
55.02° / 333.18 m
Holzacher
Flügenrain
535

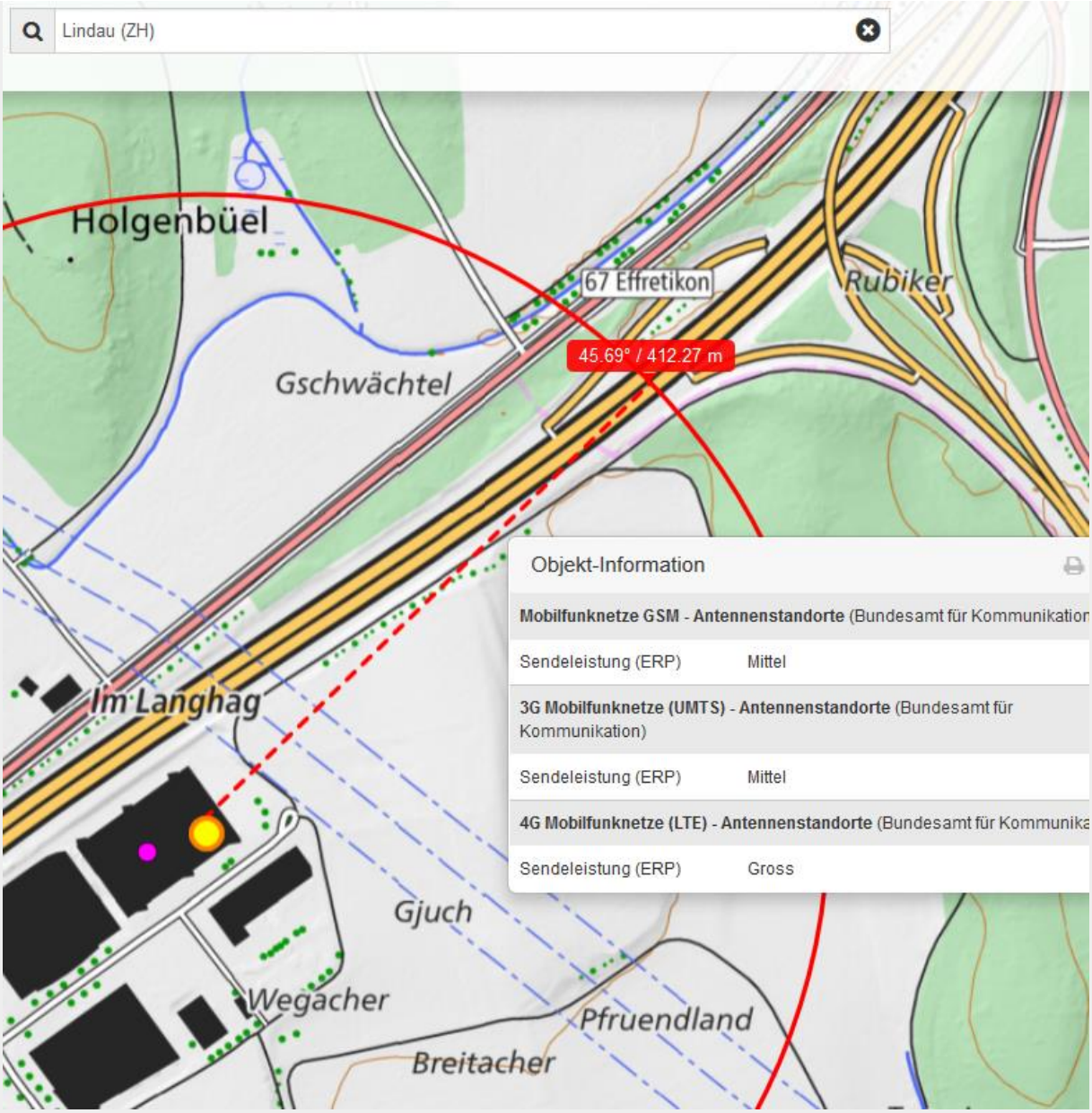

Der Senderstandort ist in Realität auf der Westseite, nicht wie eingetragen auf der Ostseite des Gebäudes.

Dieses Bild (von fotohugo.ch) zeigt die dokumentierte Ausgangslage von der ersten Spur her.

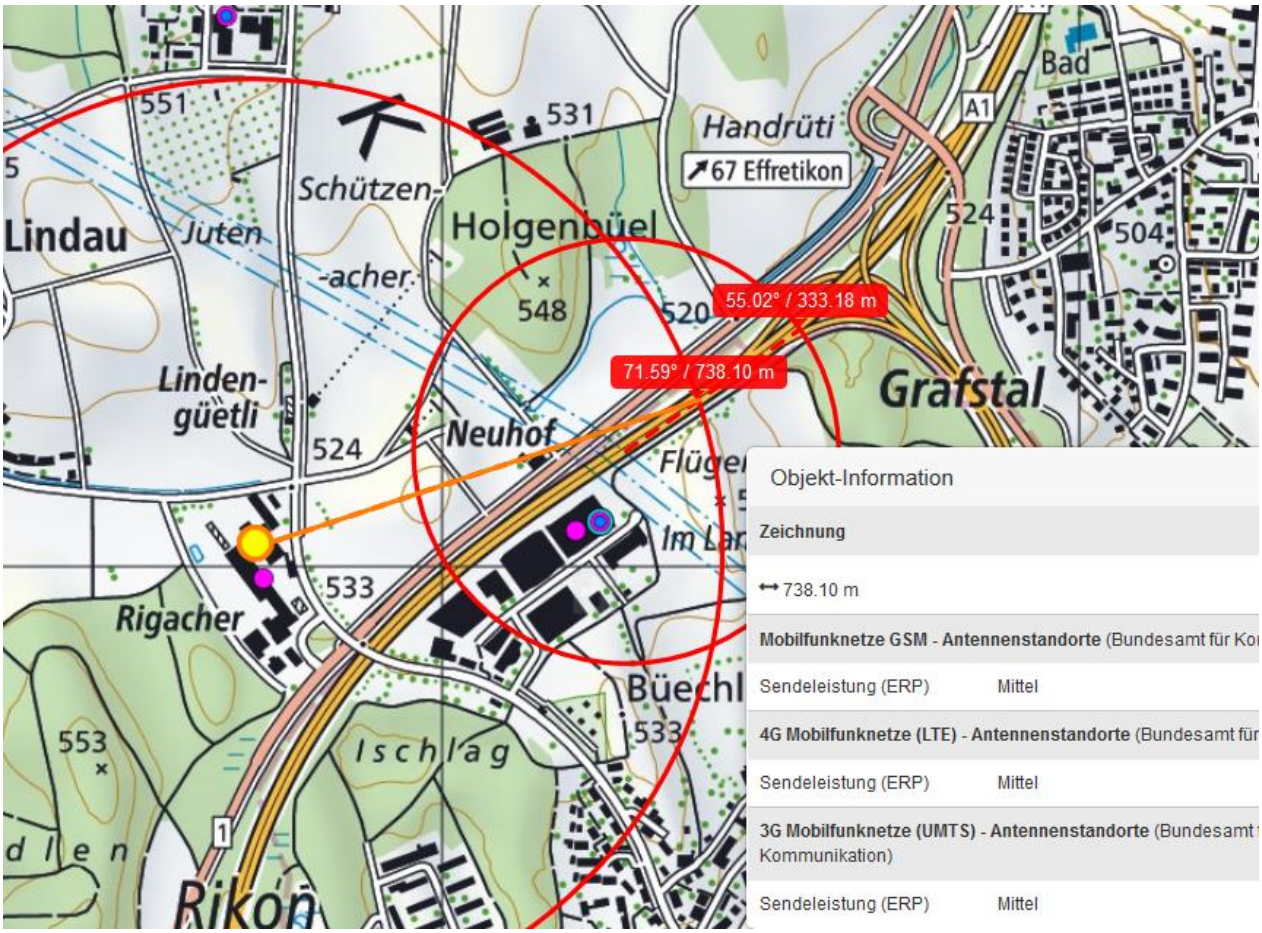

Nicht relevante Sender der Region:

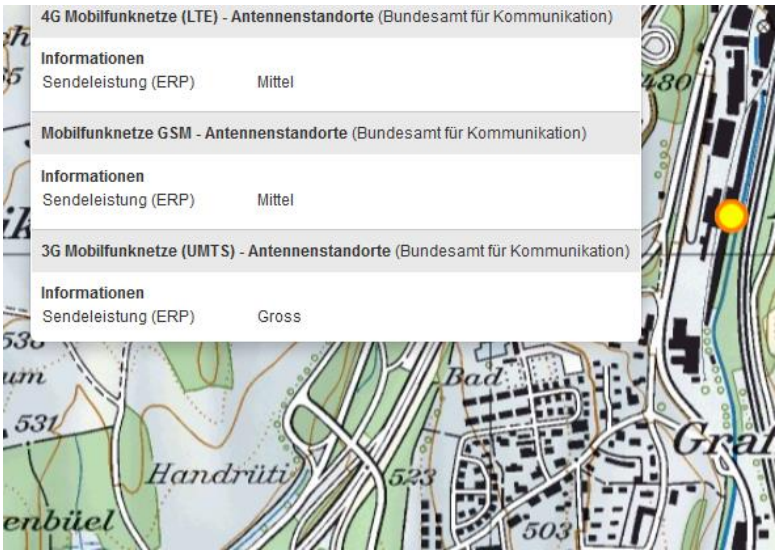

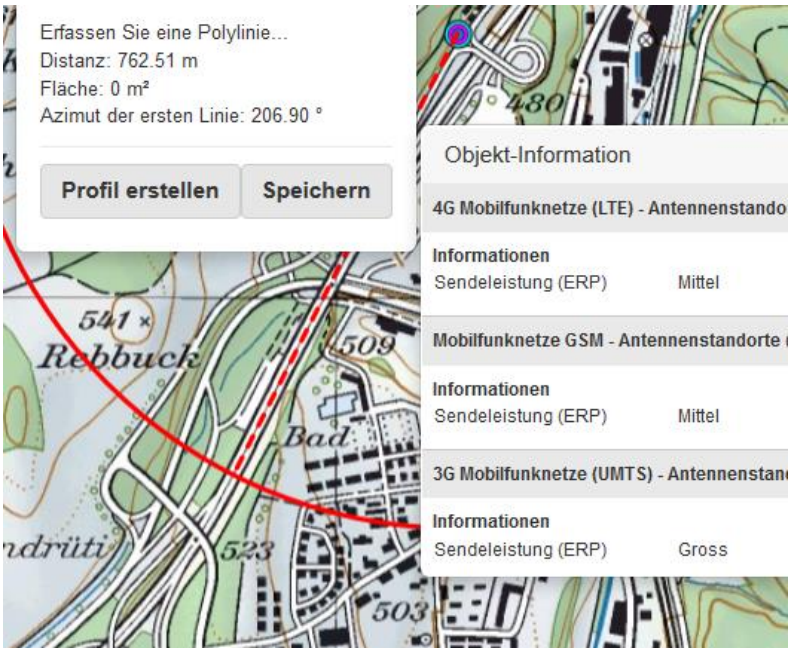
Erfassen Sie eine Polylinie...
Distanz: 762.51 m
Fläche: 0 m²
Azimut der ersten Linie: 206.90 °
Profil erstellen
Speichern
Objekt-Information
4G Mobilfunknetze (LTE) - Antennenstando
Informationen
Sendeleistung (ERP) Mittel
Mobilfunknetze GSM - Antennenstandorte
Informationen
Sendeleistung (ERP) Mittel
3G Mobilfunknetze (UMTS) - Antennenstan
Informationen
Sendeleistung (ERP) Gross
Rebbuck
Bad
541
509
523
503
480

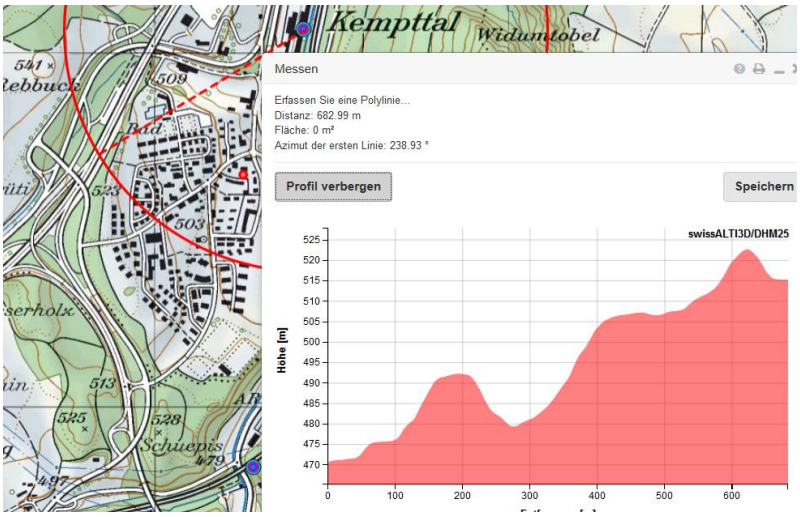
Kempttal
Widumtobel
Messen
Erfassen Sie eine Polylinie...
Distanz: 682.99 m
Fläche: 0 m²
Azimut der ersten Linie: 238.93 °
Profil verbergen
Speichern
swissALTI3D/DHM25
Höhe [m]
525
520
515
510
505
500
495
490
485
480
475
470
0
100
200
300
400
500
600
Schuepis
513
525
528
479
497
503
523
509
541