Corcelles - Accident de circulation avec blessé

Vendredi 14 octobre à 1915, un scooter conduit par un habitant de Coffrane, âgé de 74 ans circulait depuis le tunnel de Corcelles, sur le giratoire de la Chapelle. Peu avant de s'engager en direction de Montmollin, en raison de la chaussée glissante, le scooter a glissé et s'est couché sur le côté gauche. Blessé, le scootériste a été pris en charge par une ambulance du SIS de Neuchatel et acheminé à l'hôpital Pourtalès.

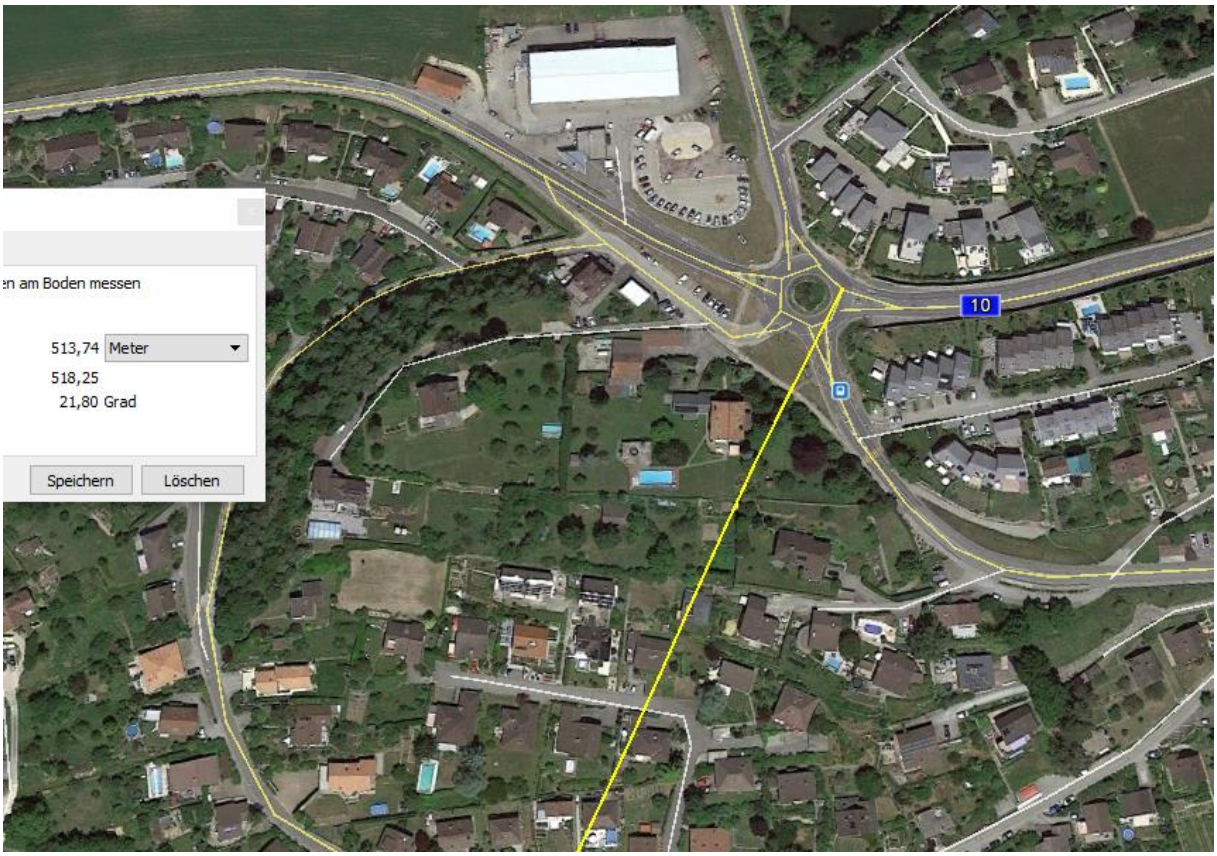
en am Boden messen
513,74 Meter
518,25
21,80 Grad
Speichern
Löschen
10

Video
Street View beenden
Google Earth
© 2015 Google
Bildaufnahmedatum: 7/2014 46°59'07.76" N 6°51'56.64" O Höhe 650 m Sichthöhe 616 m

3 3 Chemin du Paradis
Street View beenden
© 2018 Google
© 2018 Google
Google Earth

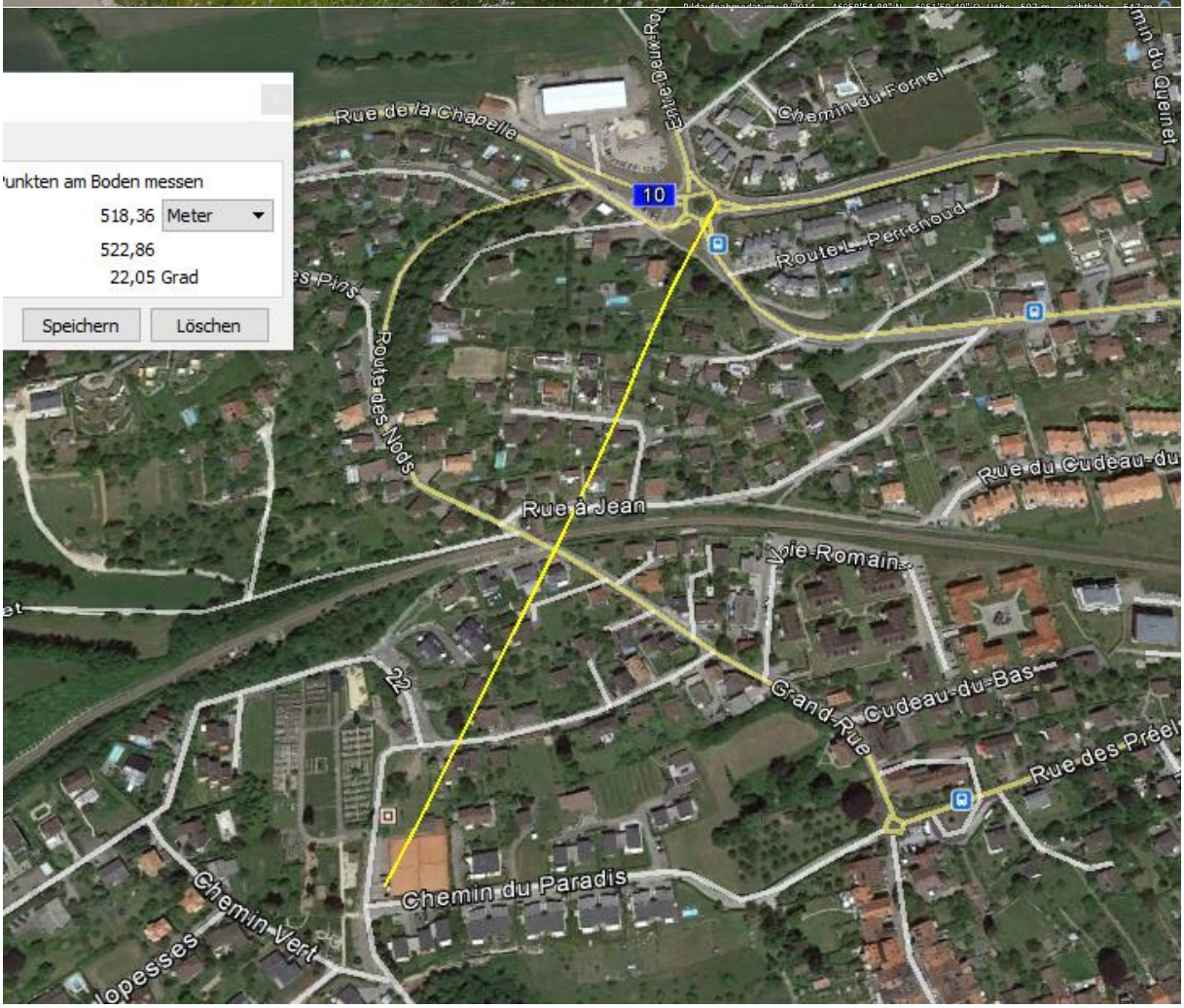
unkten am Boden messen
518,36 Meter
522,86
22,05 Grad
Speichern
Löschen
Rue de la Chapelle
Chemin du Fornel
10
Route des Nods
Rue à Jean
Grand-Rue
Cudeau-du-Bas
Rue des Prées
Chemin du Paradis
Chemin Vert
22

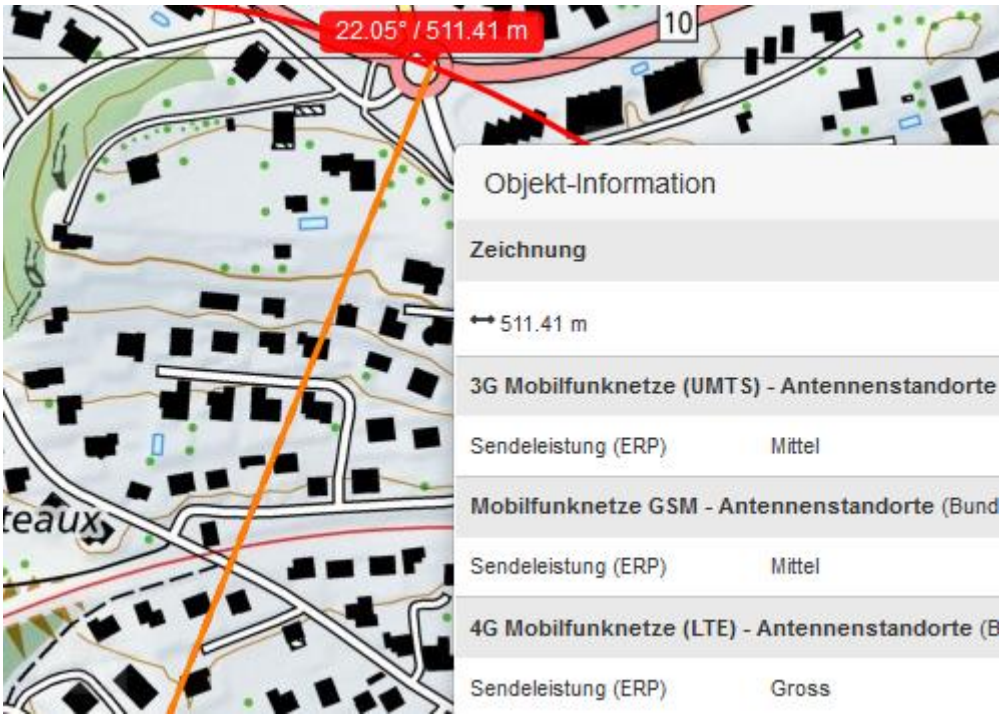
22.05° / 511.41 m
10
teaux
Objekt-Information
Zeichnung
511.41 m
3G Mobilfunknetze (UMTS) - Antennenstandorte
Sendeleistung (ERP) Mittel
Mobilfunknetze GSM - Antennenstandorte (Bund
Sendeleistung (ERP) Mittel
4G Mobilfunknetze (LTE) - Antennenstandorte (B
Sendeleistung (ERP) Gross