Benken: Mann verletzt

Am Mittwoch (13.07.2016), gegen 9:30 Uhr, ist ein Auto auf der A53 mit einem Leitpfosten und anschliessend mit einer Verkehrstafel kollidiert. Der 76-jährige Fahrer wurde ins Spital gebracht.

Der Mann war auf der A3 von Hinwil kommend Richtung Reichenburg unterwegs. Aus noch ungeklärten Gründen fuhr er im Bereich des Einfahrtsstreifen zur A3 Richtung Chur, geradeaus. Dabei kollidierte sein Auto mit einem Leitpfosten und anschliessend mit einem Verkehrsschild. Nach rund 100 Metern kam das Auto auf dem Beschleunigungsstreifen zum Stehen. Der Rettungsdienst brachte den Fahrer mit unbestimmten Verletzungen ins Spital. Die Schadenhöhe konnte noch nicht beziffert werden.

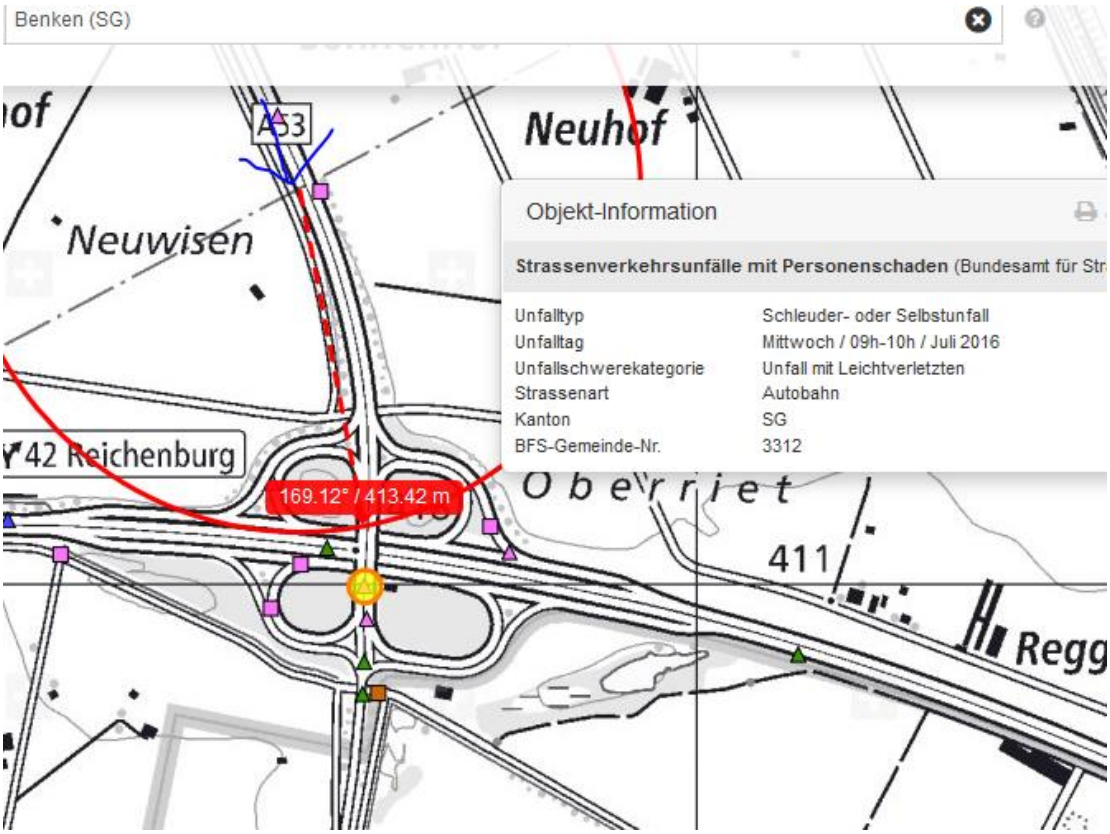
Benken (SG)
Neuhof
Neuwisen
A53
42 Reichenburg
169.12° / 413.42 m
Oberriet
411
Regg
Objekt-Information
Strassenverkehrsunfälle mit Personenschaden (Bundesamt für Str
Unfalltyp
Schleuder- oder Selbstunfall
Unfalltag
Mittwoch / 09h-10h / Juli 2016
Unfallschwerekategorie
Unfall mit Leichtverletzten
Strassenart
Autobahn
Kanton
SG
BFS-Gemeinde-Nr.
3312

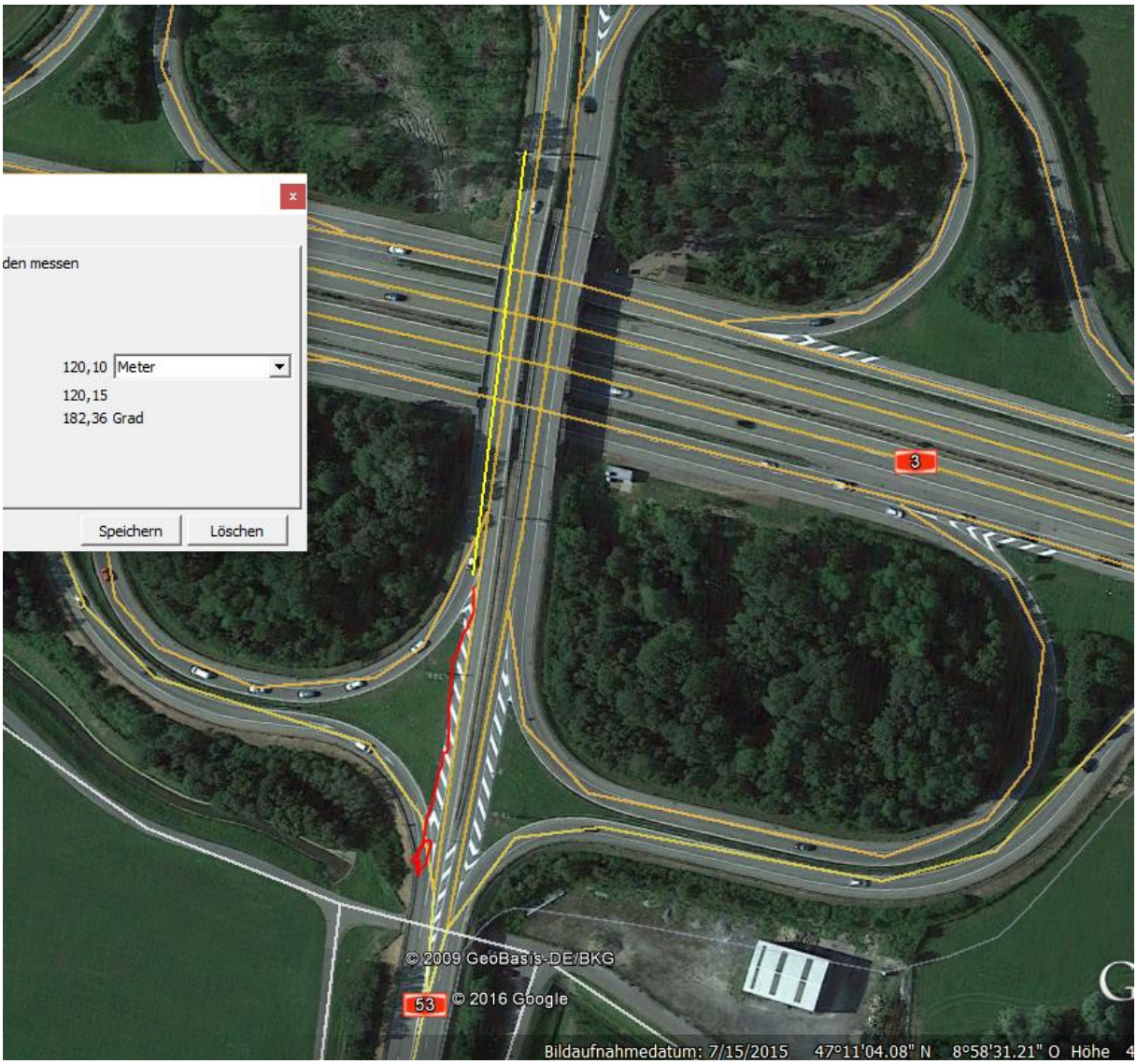

Signalbrücke mit Sendern

3
Chur
Glarus

Reichenburg
Benken
Siebnen
3
Chur
© 2009 GeoBasis-DE/BKG
© 2016 Google
© 2016 Google
47°10'57.27" N 8°58'36.47" O

Benken (SG)
Sonnenhof
Klettenhof
A53
Neuhof
Neuwisen
409
410
42 Reichenburg
418
Oberriet
411
L a i c h
409
liboden
410

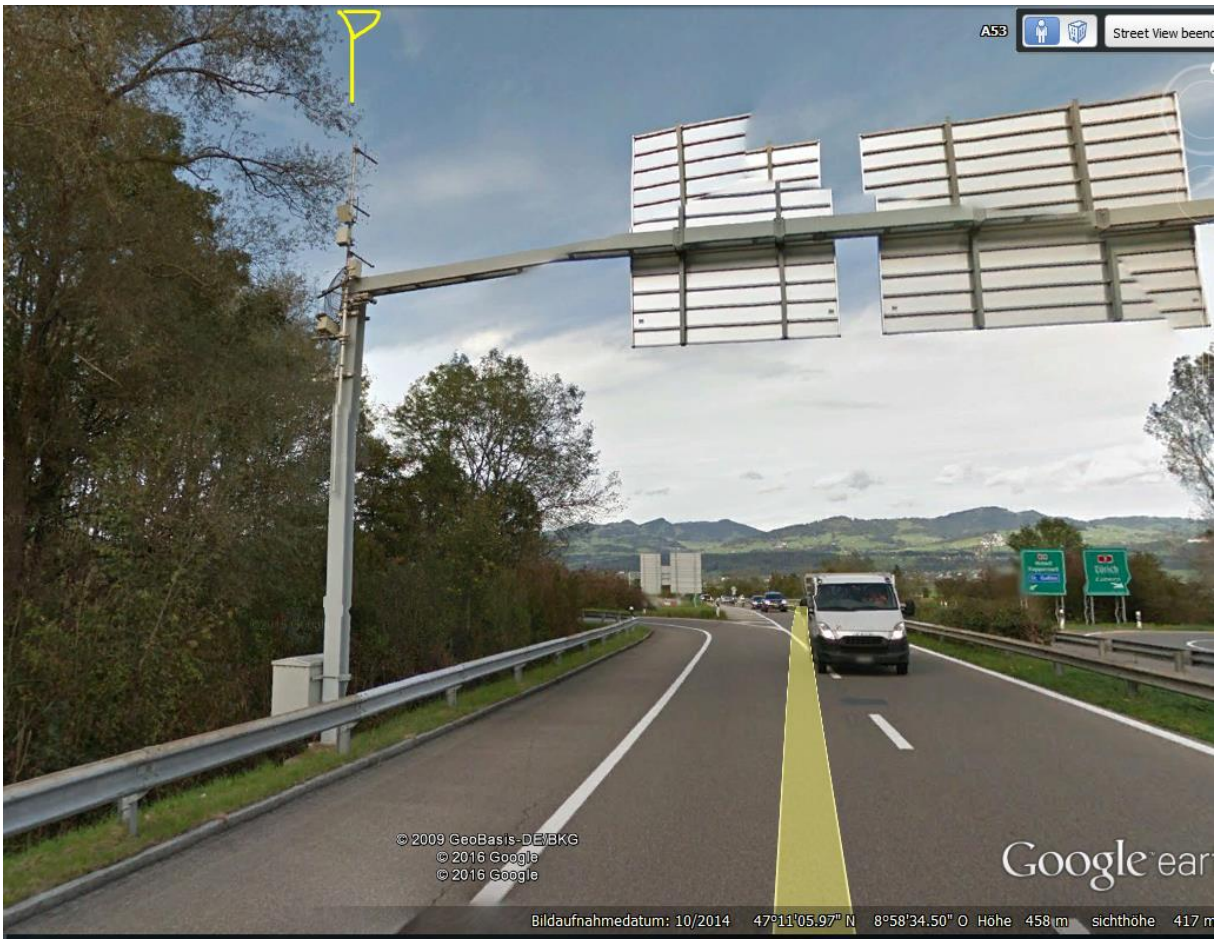
A53
Street View beend
© 2009 GeoBasis-DE/BKG
© 2016 Google
© 2016 Google
Google ear
Bildaufnahmedatum: 10/2014 47°11'05.97" N 8°58'34.50" O Höhe 458 m sichthöhe 417 m

Sender an Signalbrücke 2014, bei eigener Messfahrt 2017 nicht mehr vorhanden.

In der Zeit seit der street-view Aufnahme von 10.14 bis zur eigenen Aufnahme vom 17.3.17 wurde der Sender auf der Signalbrücke rechts offensichtlich wieder demontiert...Zeitpunkt unbestimmbar, Zeitraum 2.5 Jahre.

Reichenburg
Benken
Siebnen
Chur
Glarus
ME 3840B
HF 59B
Betzholz-Rüti-Tuggen-Schübelbach
0:16:36
00:04:52