Incidente della circolazione stradale nel Locarnese

29.08.2016 / **Montag**

La Polizia cantonale comunica che oggi poco prima delle **13.30 all'interno della galleria Mappo-Morettina** vi è stato un incidente che ha coinvolto una vettura e un furgone con il ferimento di quattro persone. Per cause che l'inchiesta di polizia dovrà stabilire, un 81enne automobilista domiciliato nel Luganese che si **dirigeva verso nord** ha perso il controllo dell'auto andando ad invadere la **corsia di contromano**.

Successivamente si è scontrato frontalmente contro il furgone. Sul posto sono intervenuti i pompieri di Locarno e i soccorritori del Salva che dopo aver prestato le prime cure ai feriti li hanno trasportati in ambulanza all'ospedale. L'81enne e l'autista del furgone hanno riportato serie ferite. Gli altri due passeggeri del furgone hanno riportato leggere ferite. La galleria è stata chiusa per consentire le operazioni di soccorso, di ripristino della carreggiata e i rilievi del caso, e lo rimarrà almeno fino alle 16.30.

Buongiorno Signori

faccio un analysi dei accidenti di autisti anziani e accidenti con cause medicinale in relazione dei emittenti della rete telefonia mobile
Mi mancano le coordinate delle accidenti sequenti:

- Coglio, del 29.8.16 verso le 14.00

- Mappo-Morettina, del 29.8.16 verso 13.30

vi ringrazio della sua risposta. Keine Antwort.

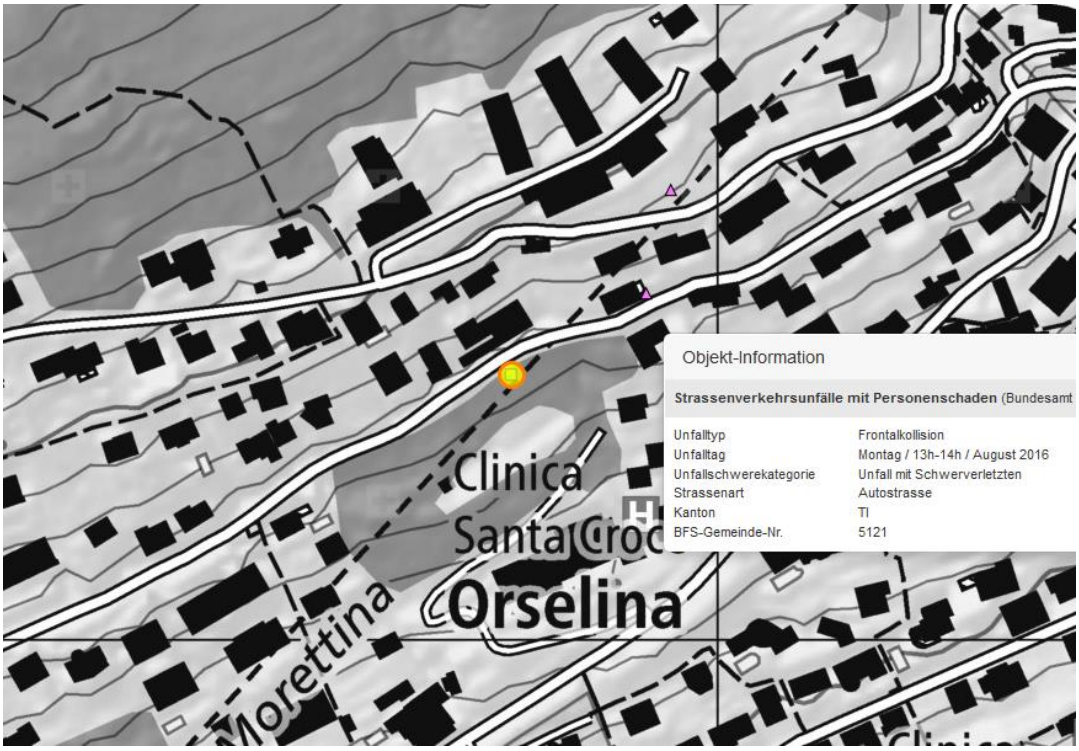

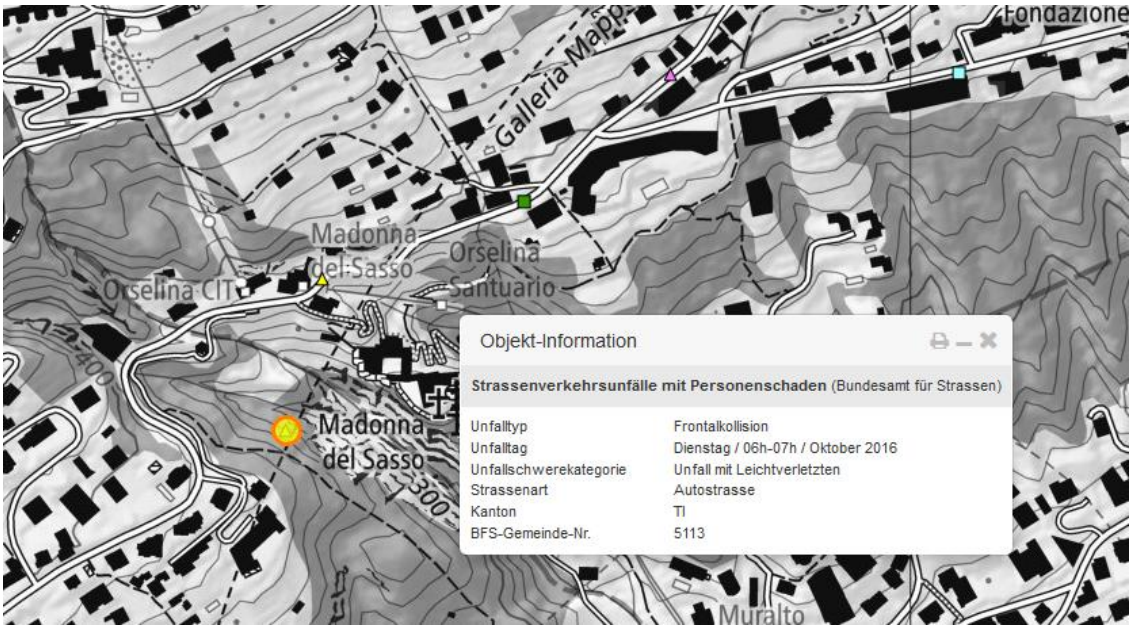
Fondazione
Galleria Mappo
Madonna del Sasso
Orselina Santuario
Orselina CIT
Madonna del Sasso
Muralto
Objekt-Information
Strassenverkehrsunfälle mit Personenschaden (Bundesamt für Strassen)
Unfalltyp Frontalkollision
Unfalltag Dienstag / 06h-07h / Oktober 2016
Unfallschwerekategorie Unfall mit Leichtverletzten
Strassenart Autostrasse
Kanton TI
BFS-Gemeinde-Nr. 5113

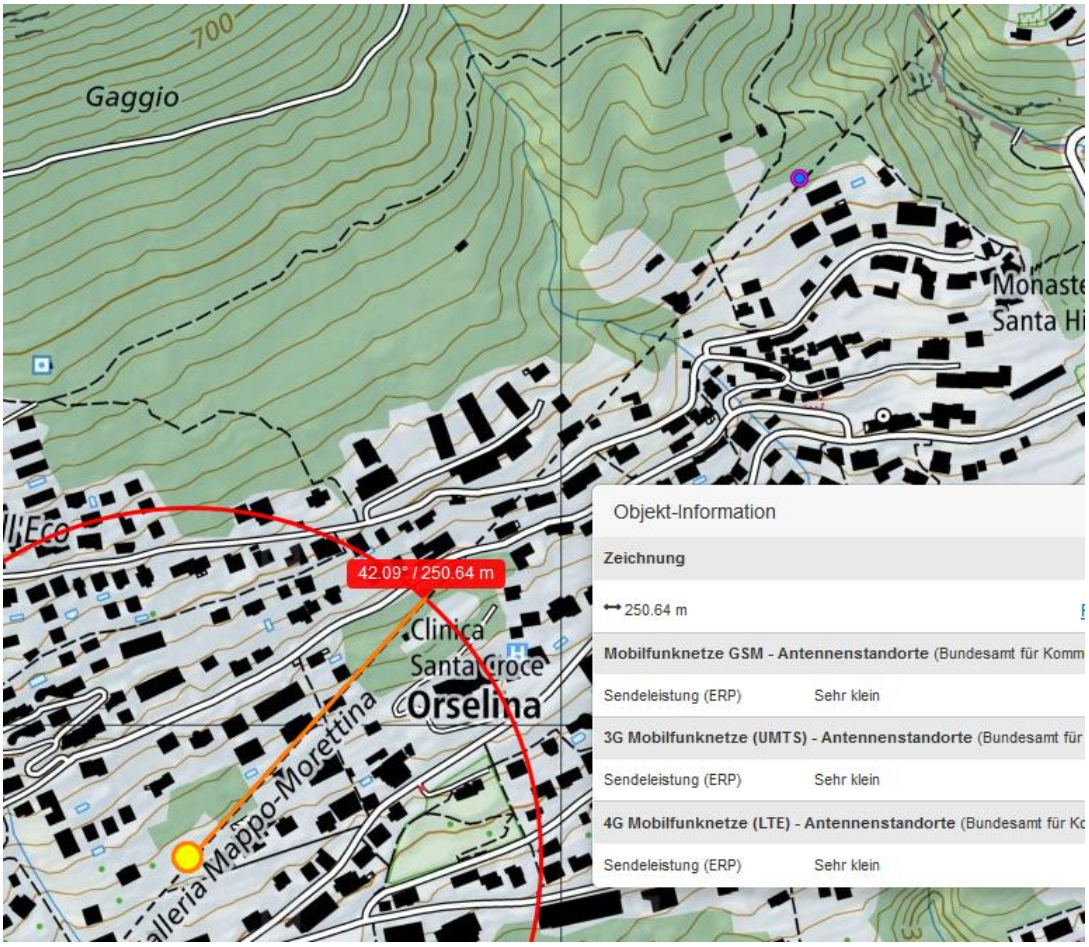
Gaggio
700
42.09° / 250.64 m
Clinica Santa Croce
Orselina
Galleria Mappo-Morettina
Objekt-Information
Zeichnung
250.64 m
Mobilfunknetze GSM - Antennenstandorte (Bundesamt für Komm
Sendeleistung (ERP) Sehr klein
3G Mobilfunknetze (UMTS) - Antennenstandorte (Bundesamt für
Sendeleistung (ERP) Sehr klein
4G Mobilfunknetze (LTE) - Antennenstandorte (Bundesamt für Ko
Sendeleistung (ERP) Sehr klein

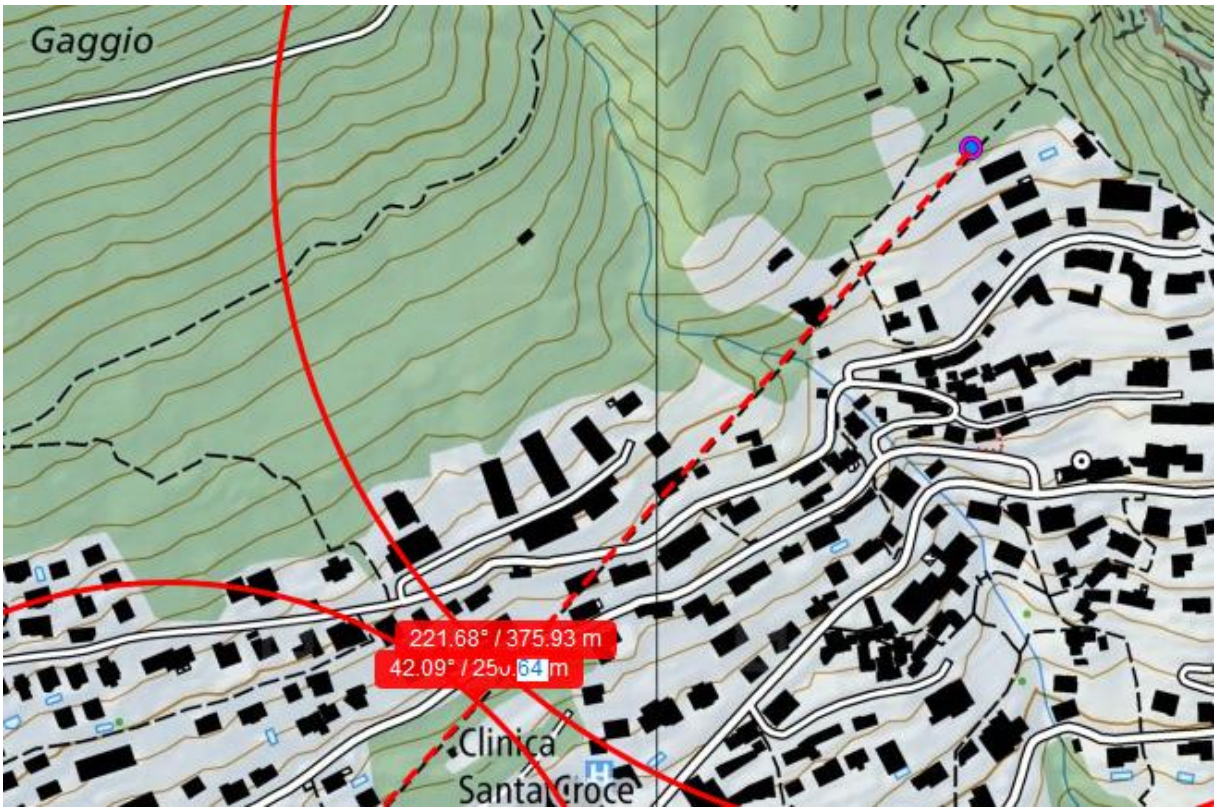

Senderabstände im Tunnel von Portal west zu Sender 1

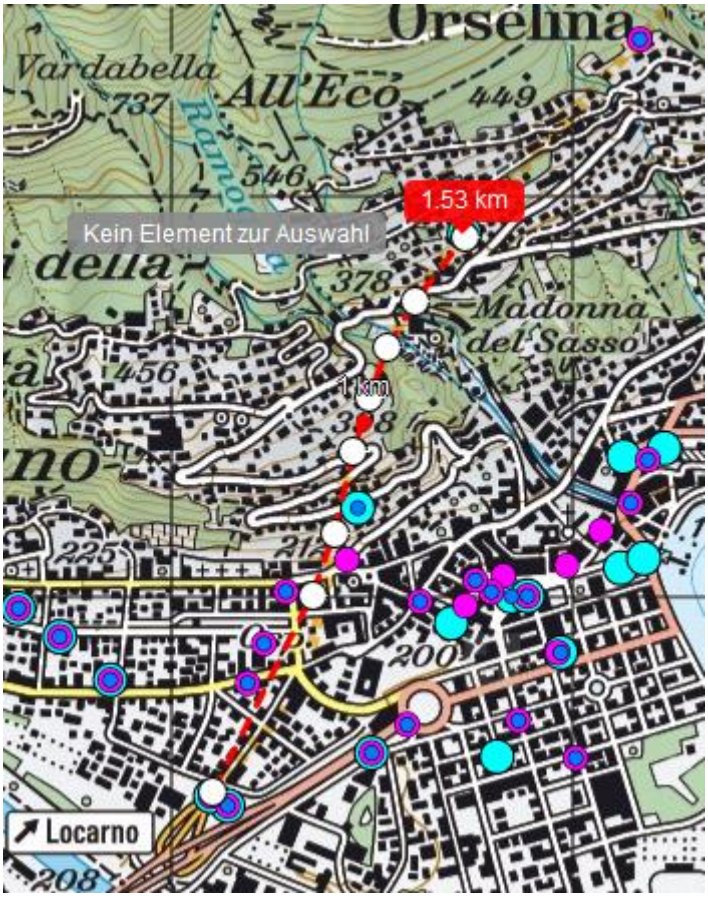

Der erste Abschnitt ist mit 1530m zu lang, der GSM/LTE MITTEL (!!!) gehört vermutlich zum Tunnel;

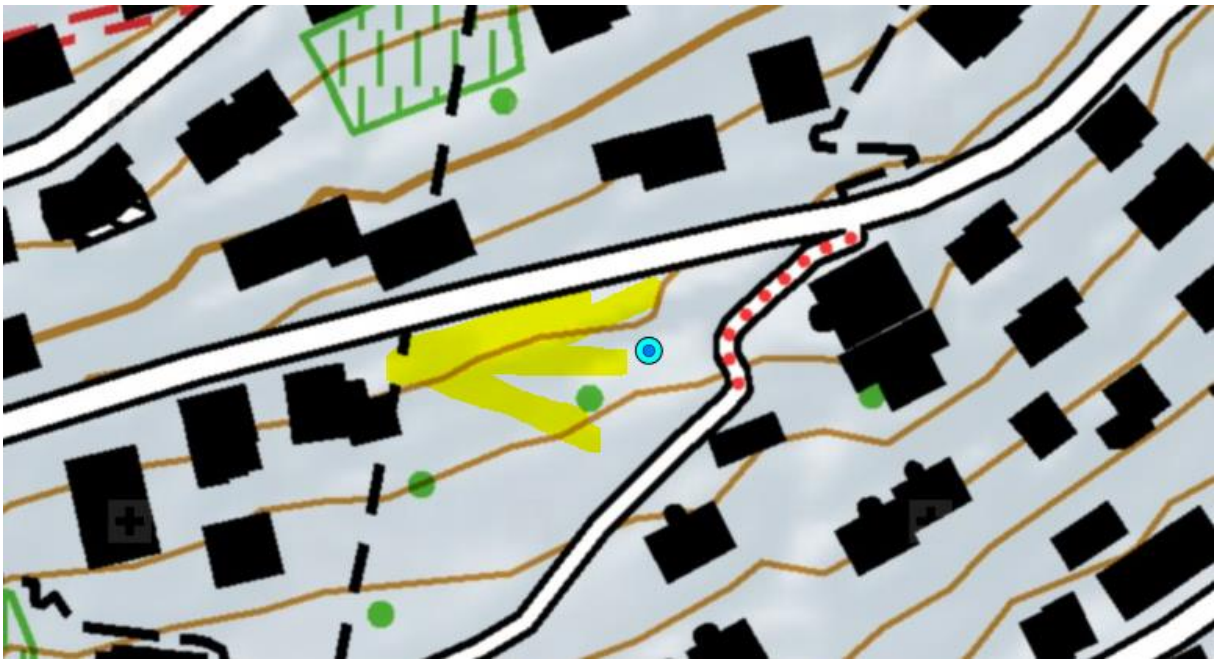

Das wären dann 800m vom Portal her.

Und vom letzten „Mittel“ Sender 980m

Vermutlich ein normaler Strommast, Reservoir.

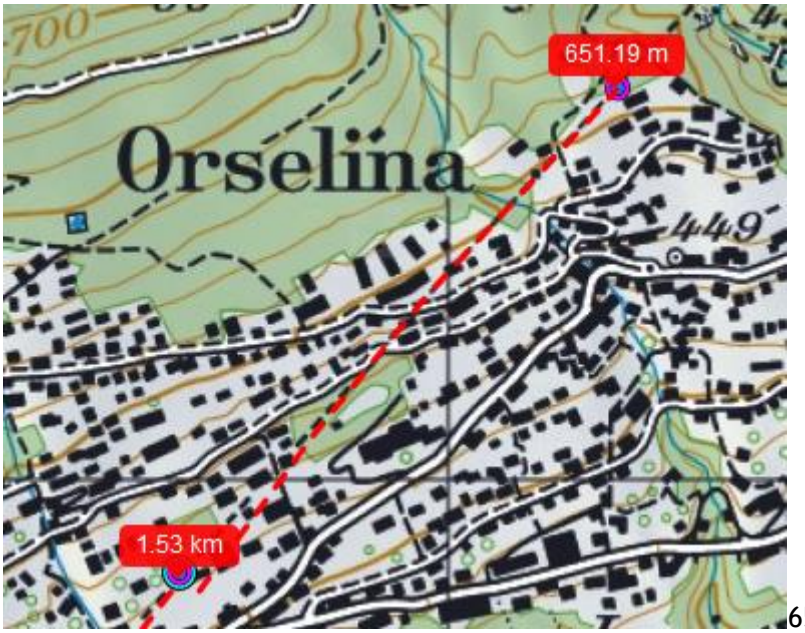

651m

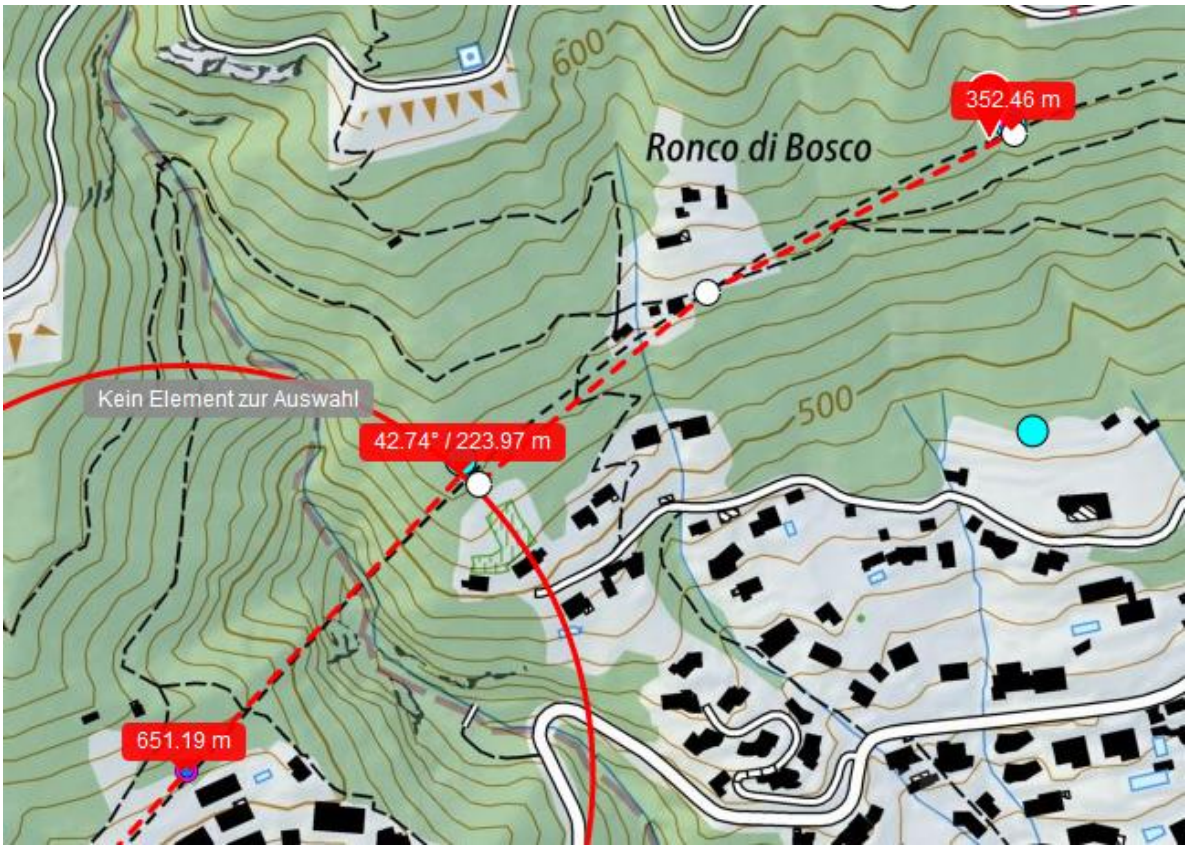

Sender 3 224m, GSM allein

Sender 4 353 m Zusammen 580m

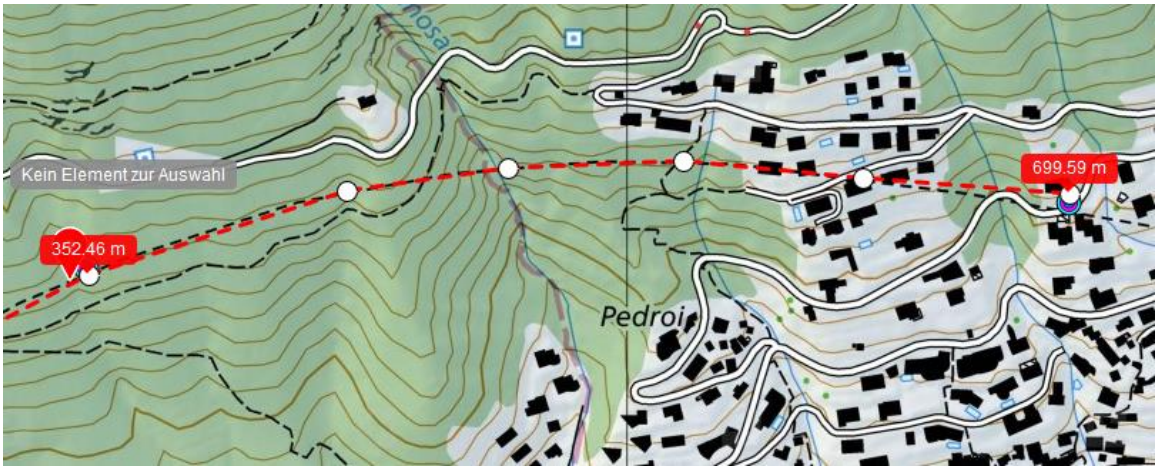

Se 4 700m

Se 6 655 m

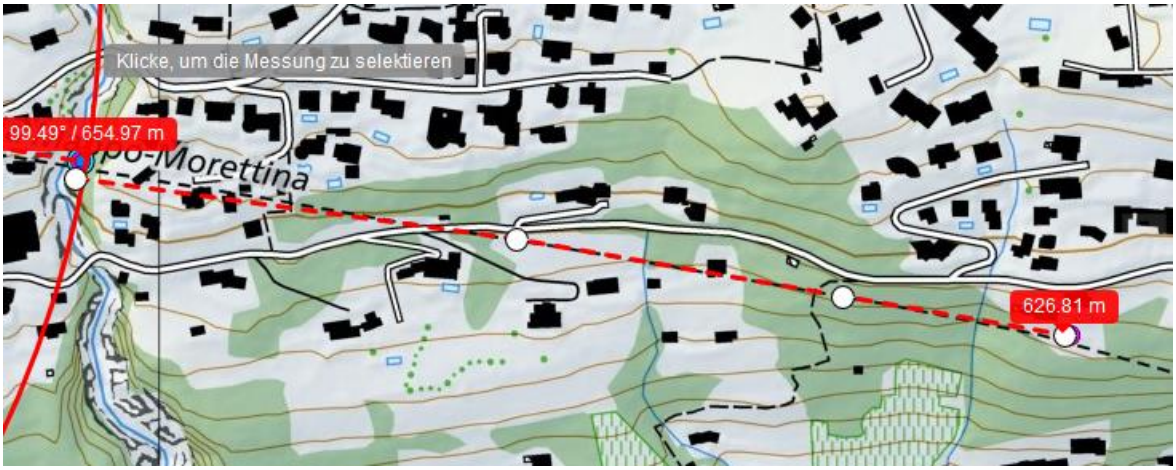

Se 7 630m

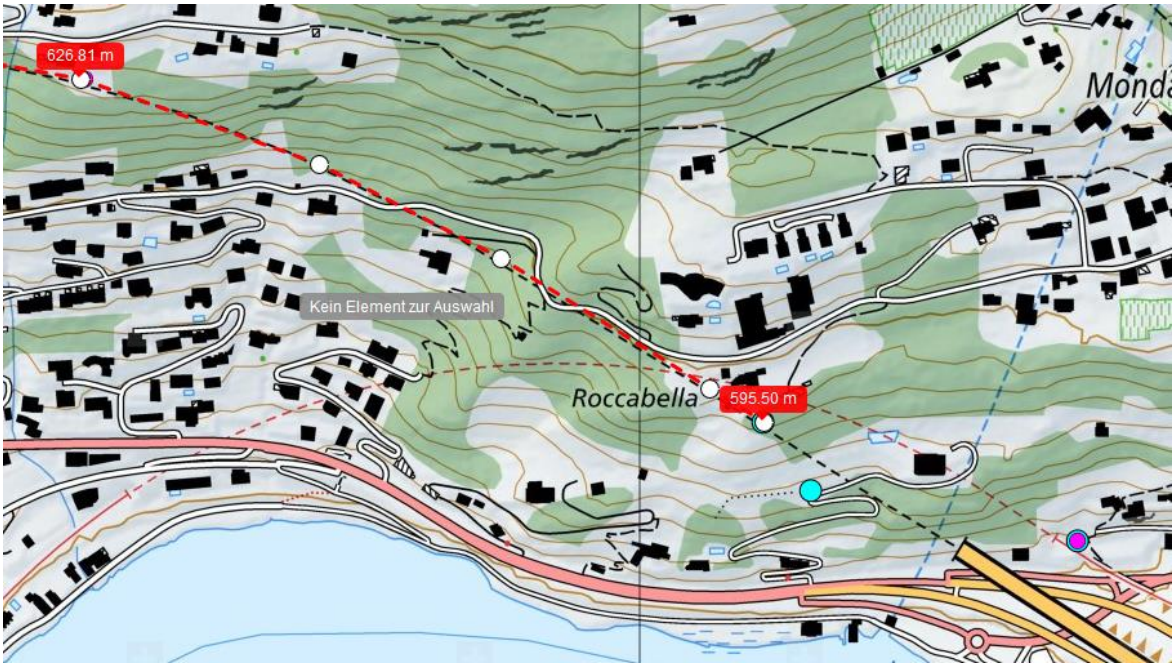

Se 8 595m und bis zum Portal Ost 180m



Beim Portal West



35` Nach der Linkskurve, Mitte der Gerade, Senderstandort V=80



1.17` Nische 8 links ist Senderstandort, in der Geraden V=80



2.40`senderstandort vor Ende Gerade V=80