Oberbüren: Kollision zwischen Auto und Motorrad

Am Montag (12.06.2017), kurz nach 15:30 Uhr, ist ein 79-jähriger Mann mit seinem Auto mit dem Motorrad eines 65-Jährigen kollidiert. Der Motorradfahrer verletzte sich dabei leicht.

Der 79-jährige Autofahrer fuhr auf der Dorfstrasse von Niederbüren in Richtung Oberbüren, als er auf die Gegenfahrbahn geriet. Dabei stiess er mit seinem Auto frontal mit dem korrekt entgegenkommenden Motorradfahrer zusammen. Der 65-jährige Motorradfahrer wurde aufgrund seiner leichten Verletzungen mit dem Rettungswagen ins Spital gebracht. Beim Autofahrer wurde wegen Verdachts der Fahrunfähigkeit eine Blut- und Urinprobe angeordnet. Der Sachschaden beläuft sich auf rund 11‘000 Franken.

Sehr geehrter Herr Stettler

Leider keine Koordinaten vorhanden. Hier die Ortsangabe: 9245 Oberbüren, Dorfstrasse, Höhe Chäsiwis.

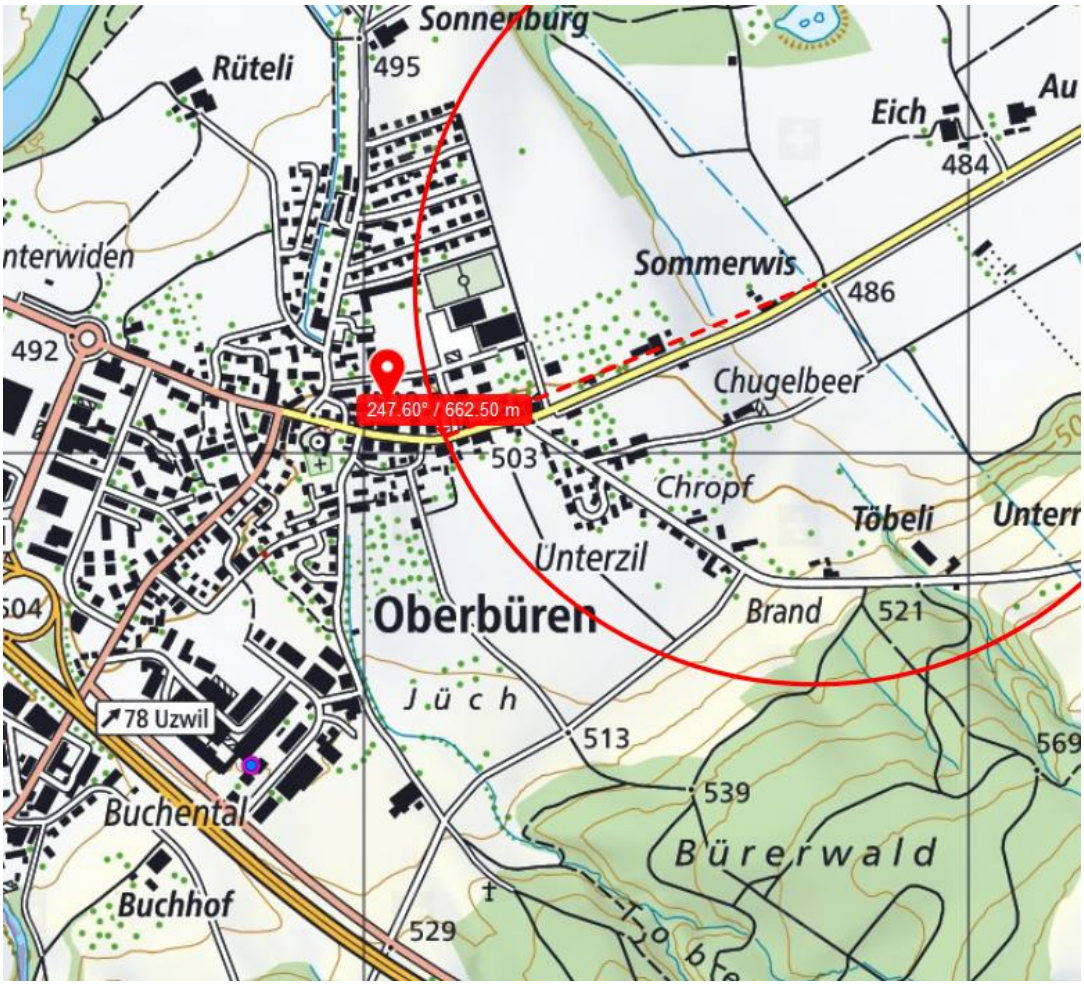

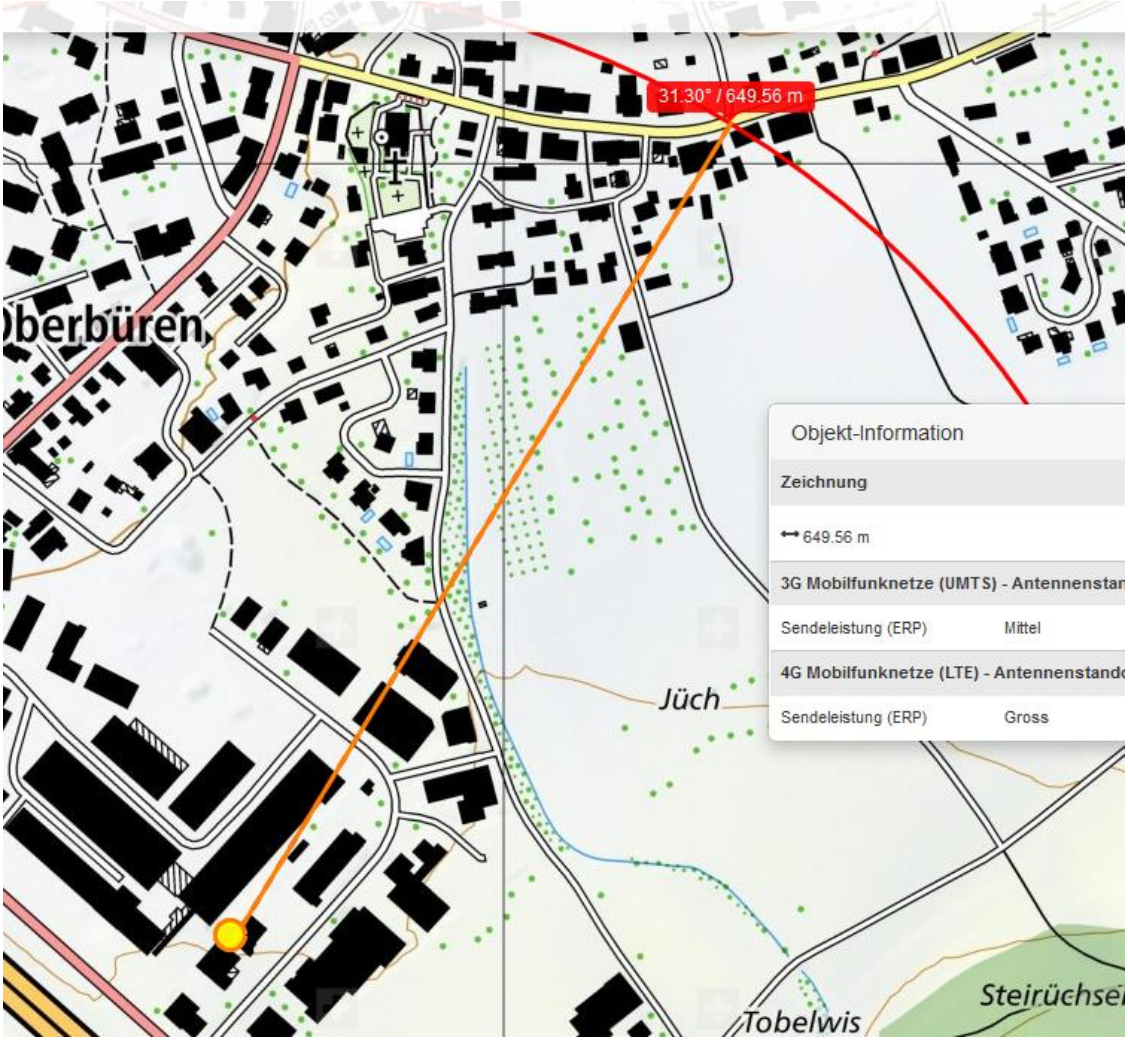
31.30° / 649.56 m
berbüren
Jüch
Tobelwis
Steirüchsei
Objekt-Information
Zeichnung
649.56 m
3G Mobilfunknetze (UMTS) - Antennenstan
Sendeleistung (ERP) Mittel
4G Mobilfunknetze (LTE) - Antennenstando
Sendeleistung (ERP) Gross

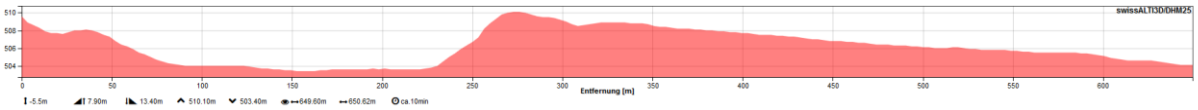
swissALTI3D/DHM25
510
508
506
504
0
50
100
150
200
250
300
350
400
450
500
550
600
Entfernung [m]
-5.5m
7.90m
13.40m
510.10m
503.40m
649.60m
650.62m
ca.10min


Dorf
A
A

Linear bei Einschlafen weiterfahrend

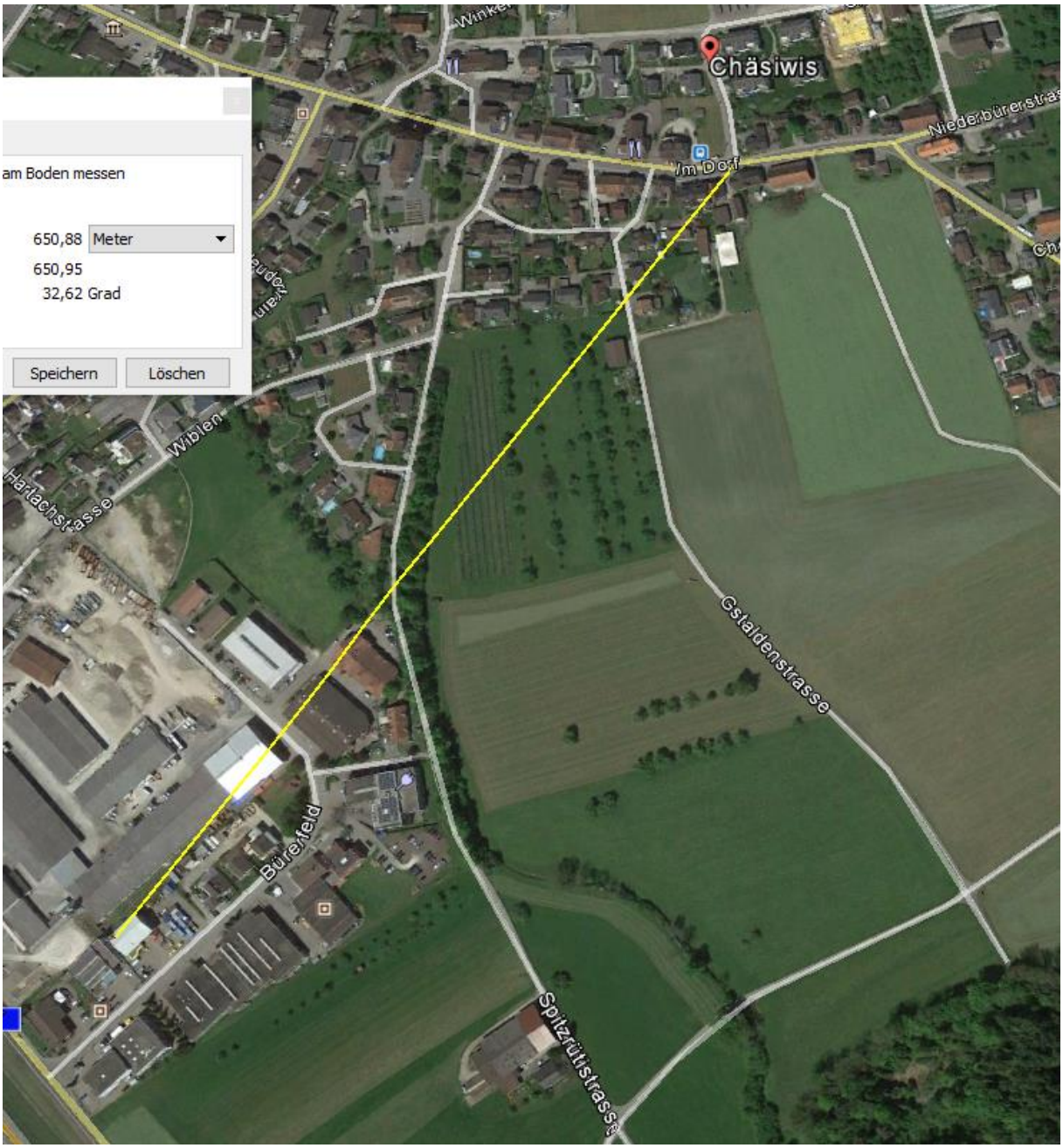
am Boden messen
650,88 Meter
650,95
32,62 Grad
Speichern
Löschen
Chäsiwis
Im Dorf
Niederbürerstras
Wibien
Harbachstasse
Gstaldenstrasse
Bürenfeld
Spitzrütistrass

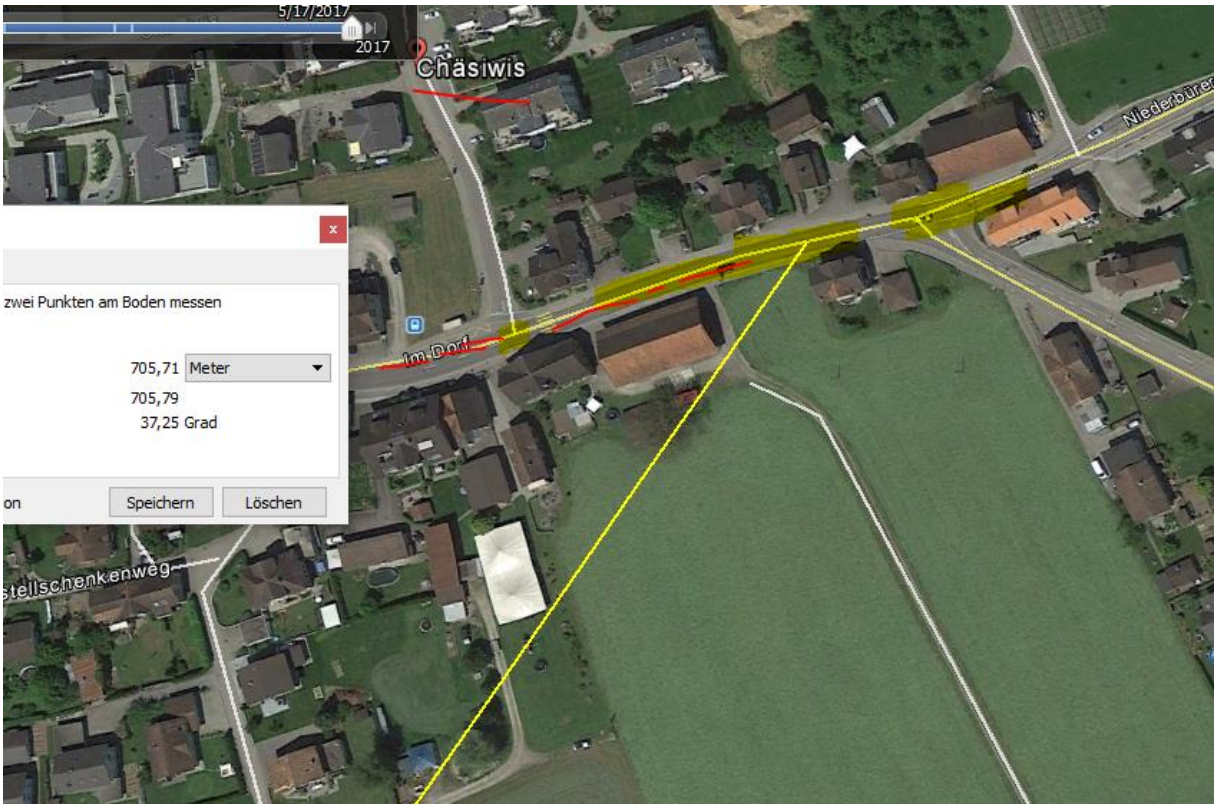
5/17/2017
2017
Chäsiwis
Im Dorf
zwei Punkten am Boden messen
705,71 Meter
705,79
37,25 Grad
on
Speichern
Löschen

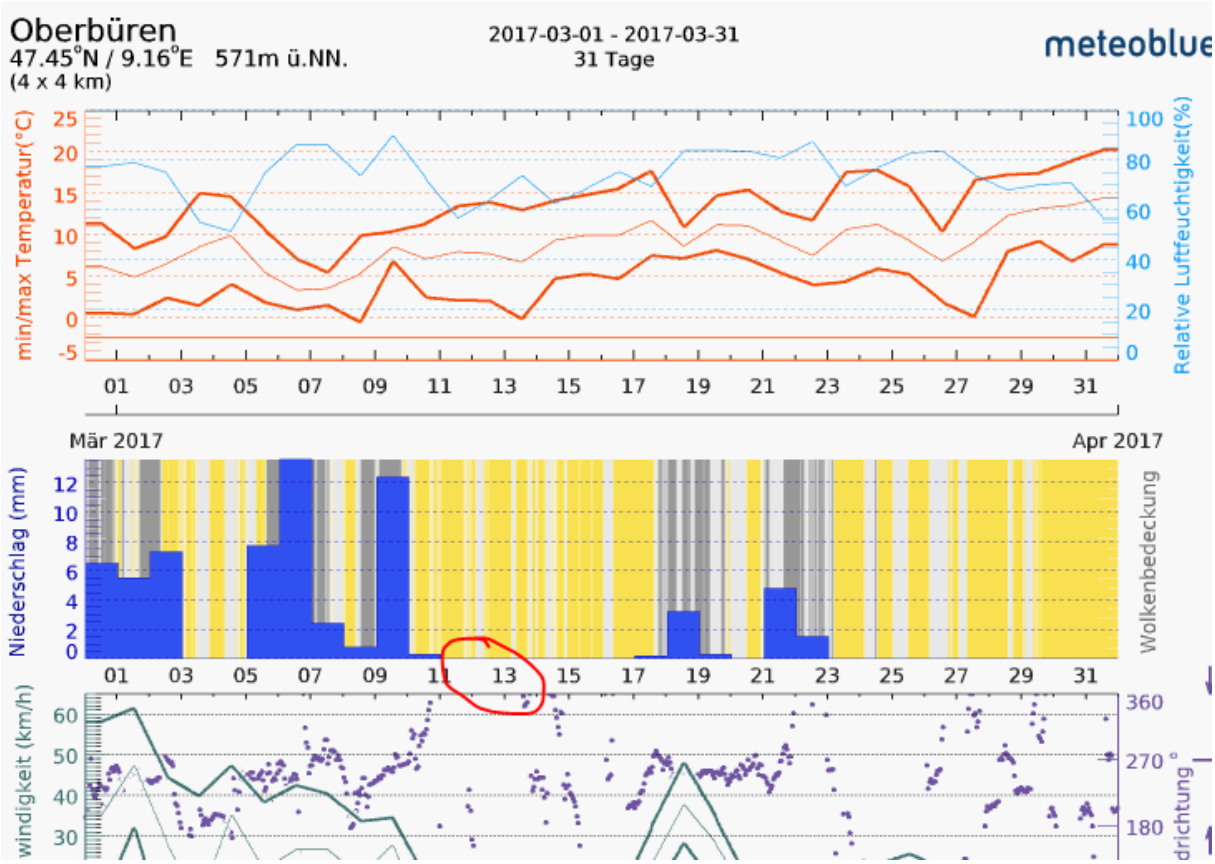
Oberbüren
47.45°N / 9.16°E 571m ü.NN.
(4 x 4 km)
2017-03-01 - 2017-03-31
31 Tage
meteoblue
min/max Temperatur(°C)
Relative Luftfeuchtigkeit(%)
Mär 2017
Apr 2017
Niederschlag (mm)
Wolkenbedeckung
windigkeit (km/h)
drichtung °