Altstätten: Selbstunfall wegen Fahrunfähigkeit

Am Samstagmorgen (10.03.2018), um 02:20 Uhr, ist ein 33-jähriger Autofahrer auf der Rorschacherstrasse mit seinem Auto verunfallt. Er kam in einer Linkskurve von der Fahrbahn ab und prallte gegen zwei Metallpfosten. Wegen Verdacht auf die Fahrunfähigkeit musste er seinen Führerausweis abgeben.

Der 33-Jährige lenkte sein Auto auf der Rorschacherstrasse in Richtung Lüchingen. In einer Linkskurve geriet das Auto von der Fahrbahn ab. Der 33-Jährige verlor die Kontrolle über sein Auto und es prallte frontal gegen zwei Metallpfosten. Dabei verletzte er sich leicht und wurde vom Rettungsdienst ins Spital gebracht. Die Ölspur auf der Strasse musste durch die örtliche Feuerwehr gereinigt werden. Das Auto erlitt Totalschaden.

Aufgrund des Verdachts auf Fahrunfähigkeit musste der Autofahrer seinen Führerausweis sowie eine Blut- und Urinprobe abgeben.



https://www.kapo.sg.ch/news/kapo/2018/03/altstaetten--selbstunfall-wegen-fahrunfaehigkeit.html

Oberhalb Unfallstelle 241, 143, darum mail an Kapo SG 12.3.18:

Guten Tag Herr Rezzoli

Der Unfall von Altstätten interessiert mich selbstverständlich nun brennend:

Dort gibt es in im Kontext von „ Einschlafen“ immer wieder Probleme.

Ich habe bisher schon einiges an Unterlagen angehäuft, aber noch keinen Unfall mit Richtung aus der Stadt.

Wo ist der erste Punkt der Abweichung von der normalen Route?

Und wo die Endlage?

Entspricht das untenstehende Bild dem Ablauf?

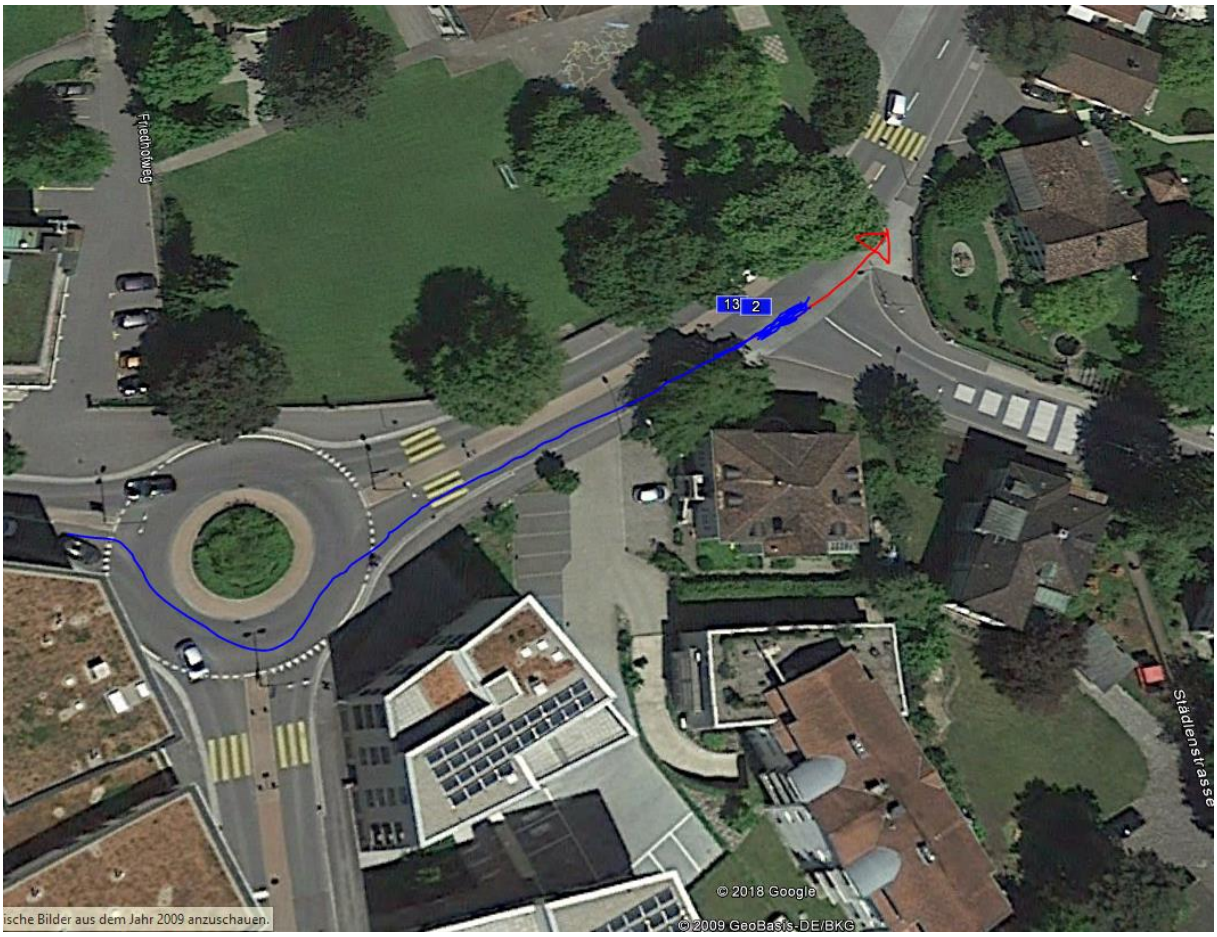

Fälle an der gleichen Ecke: 1534, 134, 241, 1540

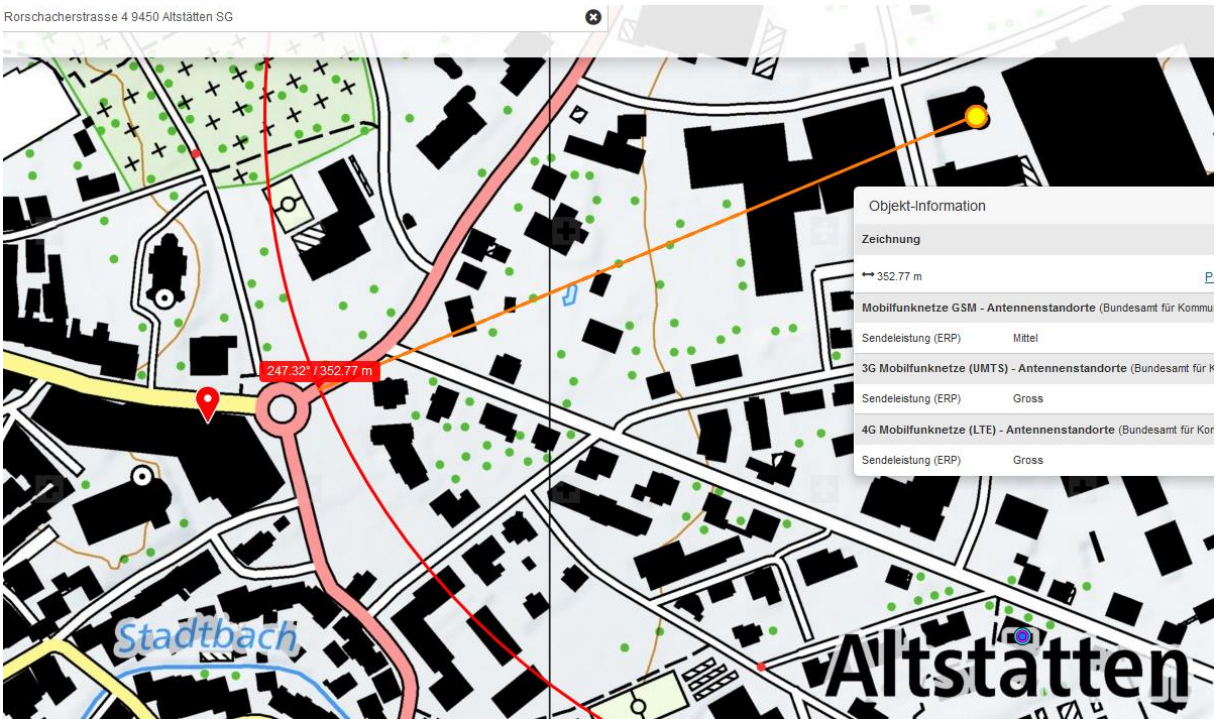
Rorschacherstrasse 4 9450 Altstätten SG
247.32° / 352.77 m
Objekt-Information
Zeichnung
352.77 m
Mobilfunknetze GSM - Antennenstandorte (Bundesamt für Kommu
Sendeleistung (ERP) Mittel
3G Mobilfunknetze (UMTS) - Antennenstandorte (Bundesamt für K
Sendeleistung (ERP) Gross
4G Mobilfunknetze (LTE) - Antennenstandorte (Bundesamt für Kor
Sendeleistung (ERP) Gross
Stadtbach
Altstätten

© 2018 Google
© 2018 Google
© 2009 GeoBasis-DE/BKG
47°22'46.27" N 9°32'49.52" O Höhe 459 m

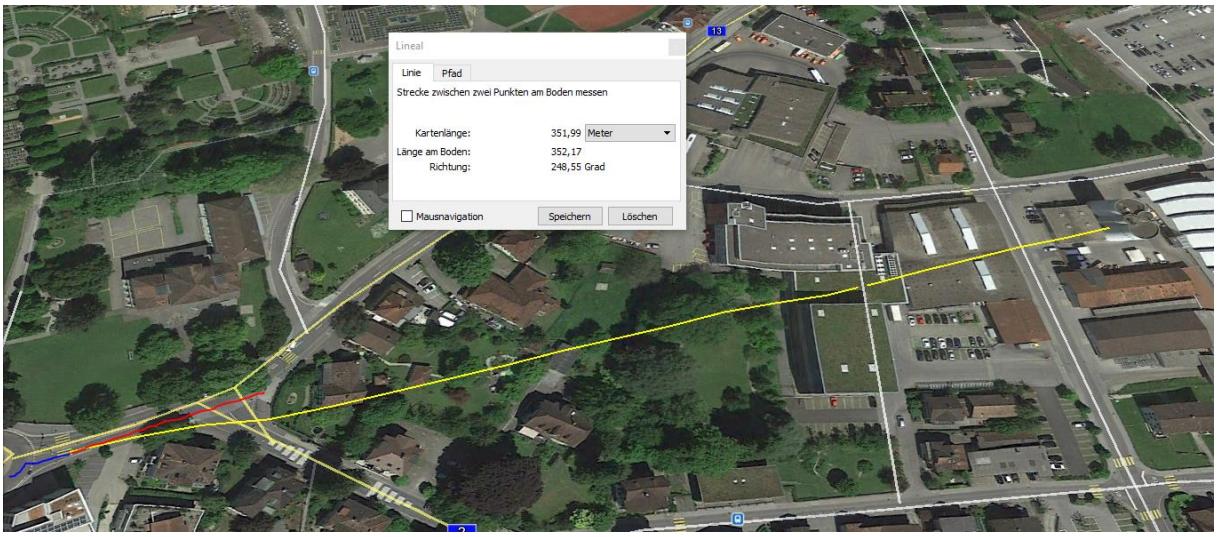
Lineal
Linie
Pfad
Strecke zwischen zwei Punkten am Boden messen
Kartenlänge:
351,99
Meter
Länge am Boden:
352,17
Richtung:
248,55 Grad
Mausnavigation
Speichern
Löschen
13