Immensee: Lieferwagen kollidiert auf Autobahn mit abgestelltem Signalisationsanhänger

Am Freitagnachmittag, 9. März 2018, ist auf der Autobahn A4 in Immensee ein Lieferwagen mit einem auf dem Pannenstreifen stationierten Signalisationsanhänger kollidiert. Dabei wurden mehrere abgestellte Faltsignale auf die Hauptstrasse geschleudert. Ein herannahender Personenwagen kollidierte mit einem herumfliegenden Signal. Der Lenker des Lieferwagens erlitt mittelschwere, die PW-Lenkerin leichte Verletzungen.

Kurz vor 14.15 Uhr fuhr ein 55-Jähriger mit einem Lieferwagen auf der Autobahn von Küssnacht nach Goldau. Dabei geriet er aus bisher nicht geklärten Gründen auf den Pannenstreifen und kollidierte mit einem Signalisationsanhänger und Faltsignalen des Unterhaltsdienstes. Auf der Seite liegend kam der Lieferwagen zum Stillstand. Für die Bergung des mittelschwer verletzten Lenkers standen der Rettungsdienst und die Stützpunktfeuerwehr Küssnacht im Einsatz.

Die durch die Kollision weggeschleuderten Signale flogen auf die Hauptstrasse neben der Autobahn. Dort kam es zur Kollision mit einem herannahenden Personenwagen. Die 64-jährige PW-Lenkerin erlitt dabei leichte Verletzungen und wurde vom Rettungsdienst ebenfalls ins Spital eingeliefert.

Für die Bergung des Lieferwagenfahrers und dessen Fahrzeuges war die Autobahn zwischen Küssnacht und Goldau während rund 90 Minuten gesperrt.

https://www.sz.ch/behoerden/sicherheit-polizei/kantonspolizei/medienmitteilungen/medienmitteilungen.html/72-416-411-408-2612-2611/news/11042

© 2018 Google
47°04'56.43" N

Lauibachweg
Ghürschmatt
2
4
Volgisried-Fischchrattenweg
Arthersstrasse
207 m

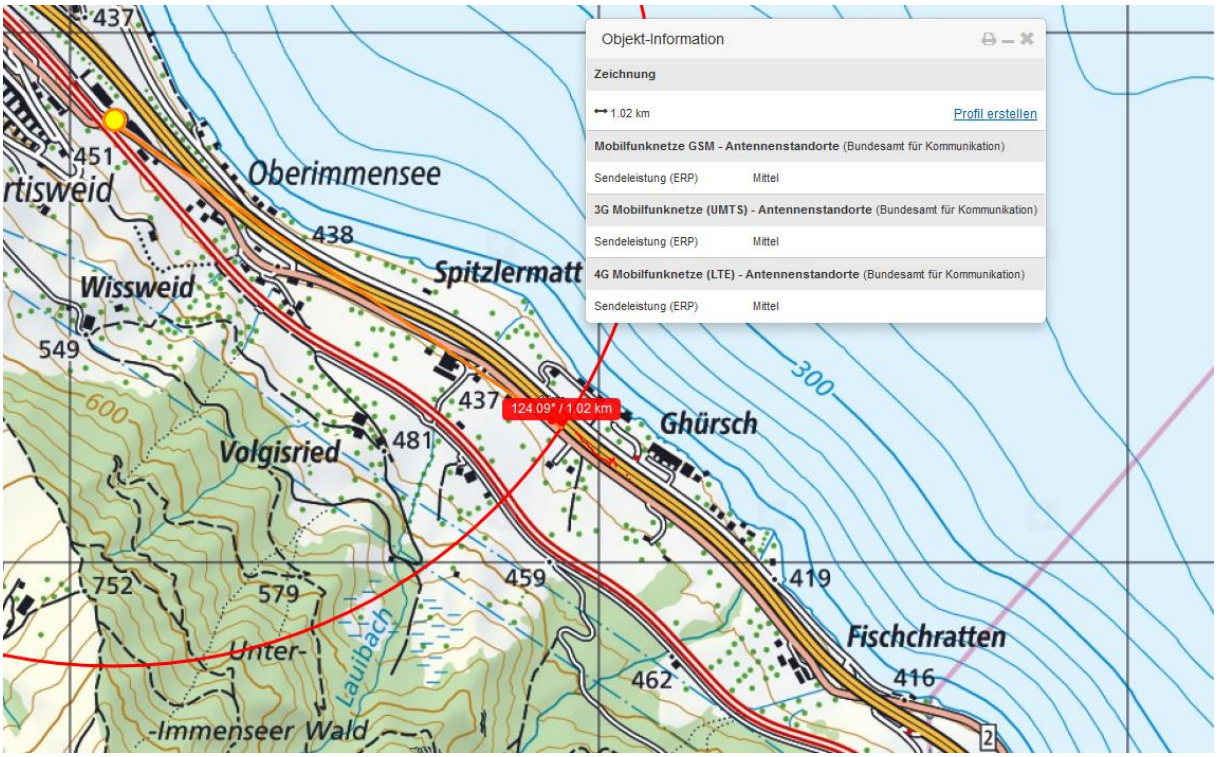
Objekt-Information
Zeichnung
1.02 km
Profil erstellen
Mobilfunknetze GSM - Antennenstandorte (Bundesamt für Kommunikation)
Sendeleistung (ERP) Mittel
3G Mobilfunknetze (UMTS) - Antennenstandorte (Bundesamt für Kommunikation)
Sendeleistung (ERP) Mittel
4G Mobilfunknetze (LTE) - Antennenstandorte (Bundesamt für Kommunikation)
Sendeleistung (ERP) Mittel
124.09° / 1.02 km
Oberimmensee
Spitzlermatt
Wissweid
Volgisried
Ghürsch
Fischchratten
Unter-
Immenseer Wald
Lauibach
437
451
438
549
600
481
459
419
752
579
462
416
300

© 2018 Google
47°05'20.92" N 8°28'00.77" O

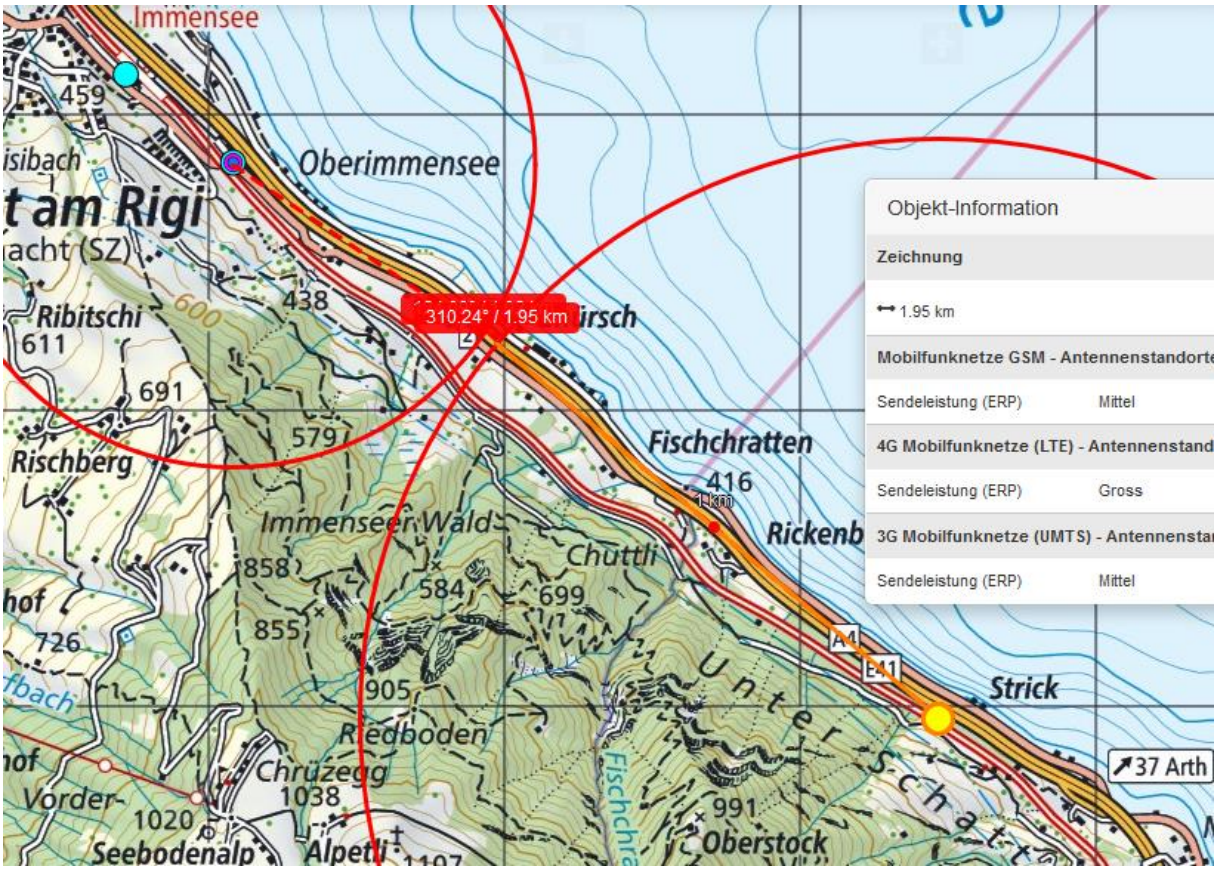
Immensee
459
Oberimmensee
t am Rigi
Ribitschi
611
438
310.24° / 1.95 km
691
579
Rischberg
Fischchratten
416
Immenseer Wald
Chuttli
858
584
699
855
726
905
Riedboden
Chrüzegg
1038
Vorder-
1020
Seebodenalp
Alpetli
991
Oberstock
Strick
A1
E41
37 Arth
Objekt-Information
Zeichnung
1.95 km
Mobilfunknetze GSM - Antennenstandorte
Sendeleistung (ERP) Mittel
4G Mobilfunknetze (LTE) - Antennenstand
Sendeleistung (ERP) Gross
3G Mobilfunknetze (UMTS) - Antennenstar
Sendeleistung (ERP) Mittel

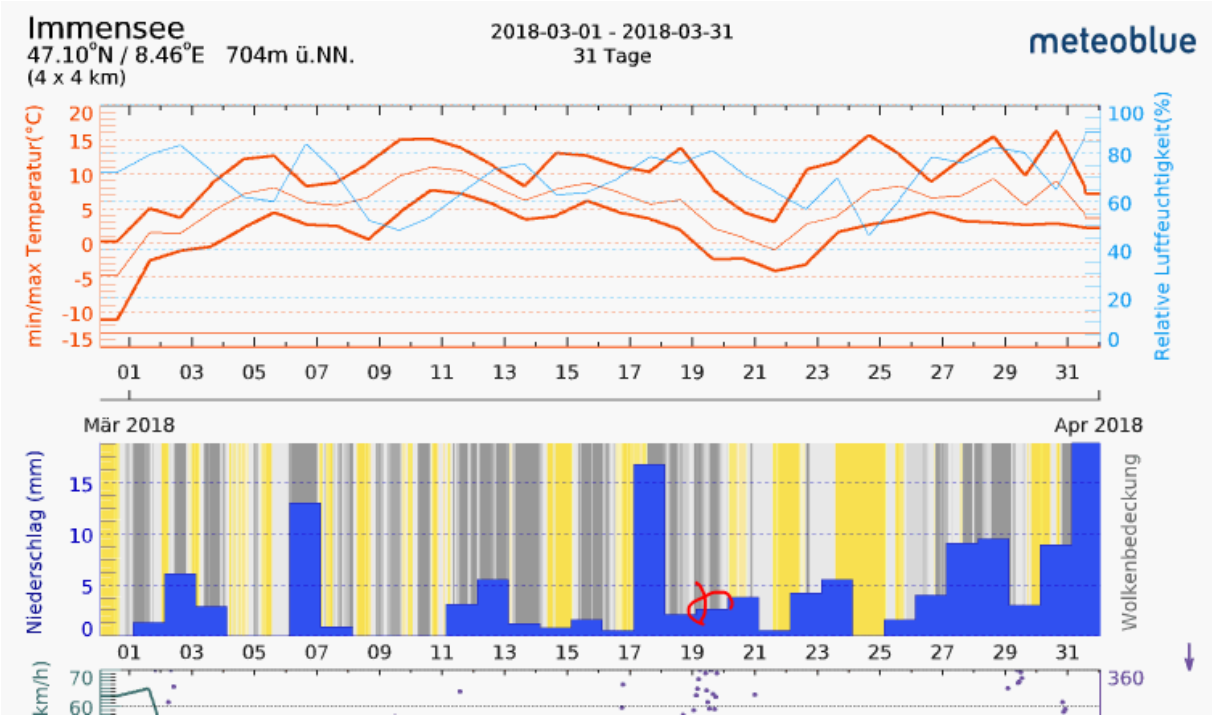
Immensee
47.10°N / 8.46°E 704m ü.NN.
(4 x 4 km)
2018-03-01 - 2018-03-31
31 Tage
meteoblue
min/max Temperatur(°C)
Relative Luftfeuchtigkeit(%)
Mär 2018
Apr 2018
Niederschlag (mm)
Wolkenbedeckung
km/h)