Colombier – Accident de circulation avec blessé

17.05.2017

Mercredi 17 mai, à 1500, un automobiliste de Colombier âgé de 83 ans circulait sur la route de Cottendart du nord au sud. Peu avant l'intersection pour aller sur Vadec ou Bôle, pour une raison indéterminée, il a perdu la maîtrise de son véhicule et il est sorti à droite de la route pour venir heurter avec son avant un arbre sis à l'ouest de la route. Découvert par une promeneuse c'est elle qui a fait appel aux services de secours. Blessé la tête, l'automobiliste a été héliporté à Berne.

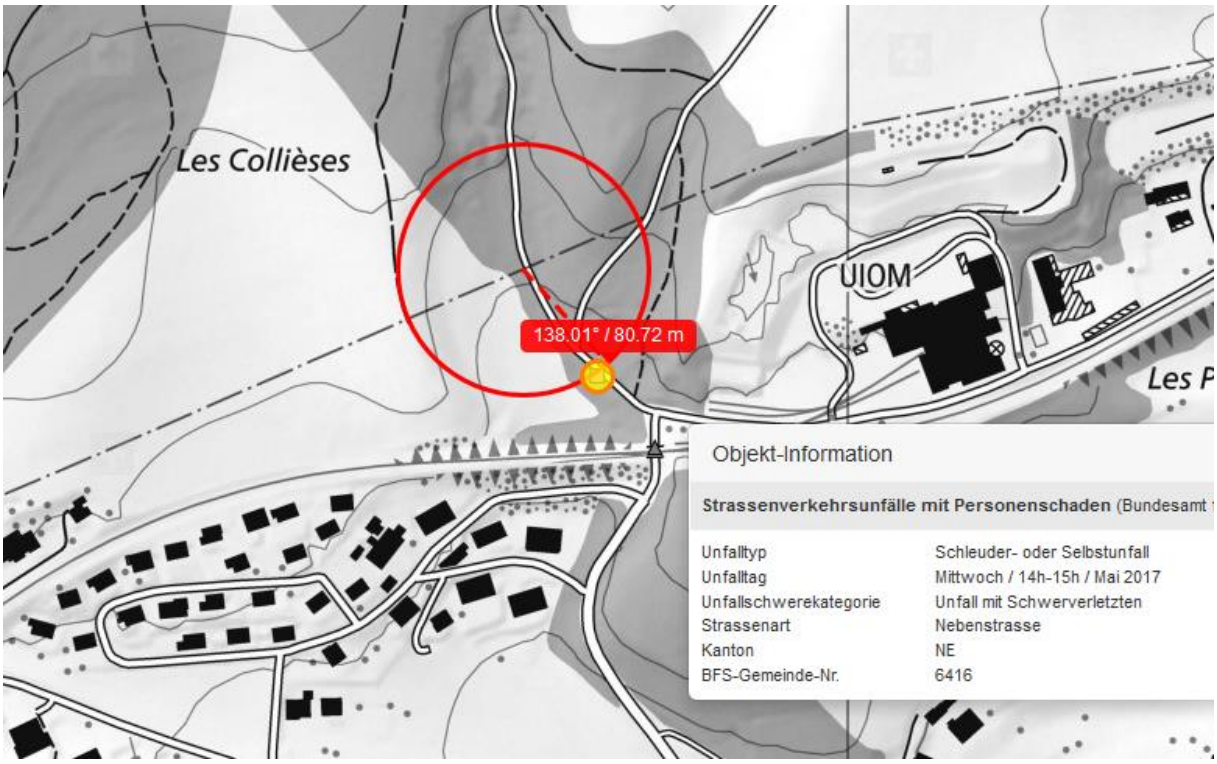
Les Collièses
UIOM
138.01° / 80.72 m
Objekt-Information
Strassenverkehrsunfälle mit Personenschaden (Bundesamt
Unfalltyp
Schleuder- oder Selbstunfall
Unfalltag
Mittwoch / 14h-15h / Mai 2017
Unfallschwerekategorie
Unfall mit Schwerverletzten
Strassenart
Nebenstrasse
Kanton
NE
BFS-Gemeinde-Nr.
6416

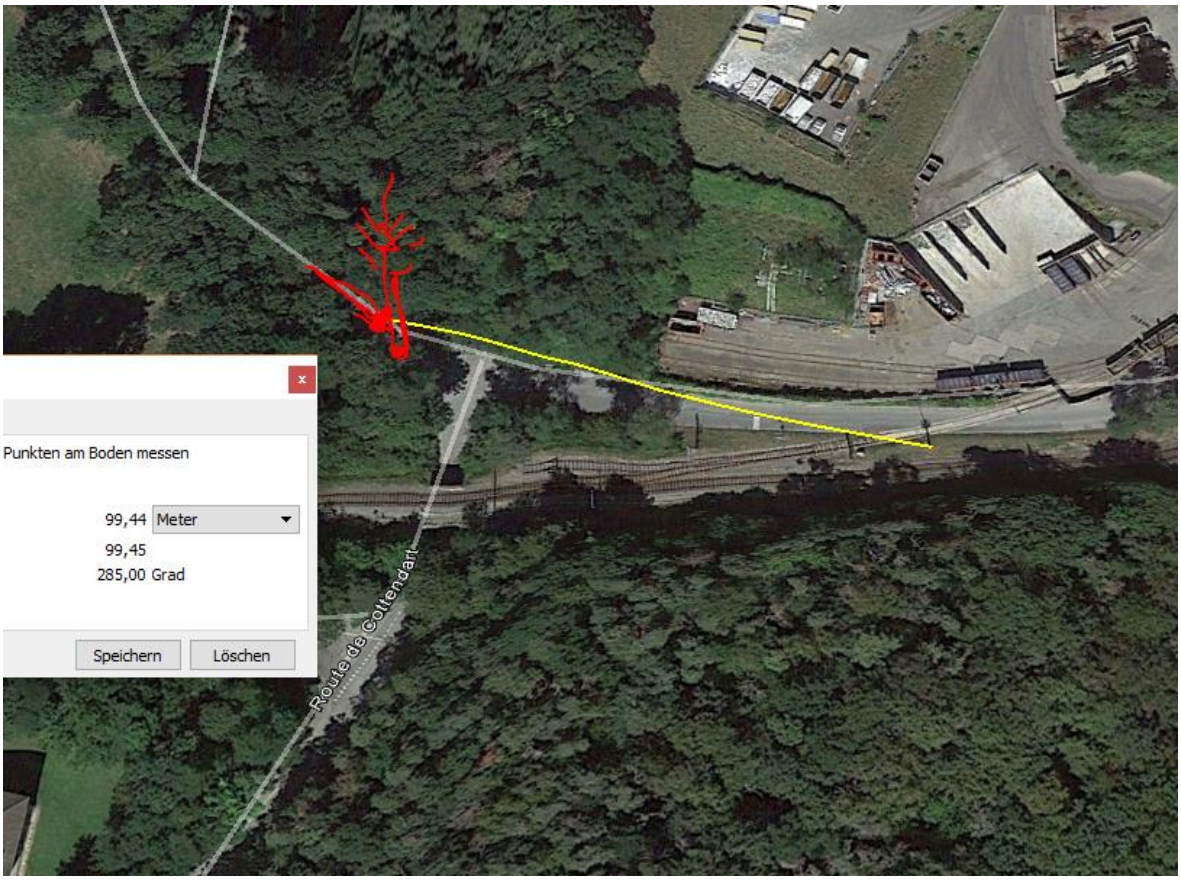
Punkten am Boden messen
99,44
Meter
99,45
285,00 Grad
Speichern
Löschen
Route de Cottendart

t Colombier NE (NE) - Milvignes

Zeichnung

↔ 791.43 m Profil erstellen

Mobilfunknetze GSM - Antennenstandorte (Bundesamt für Kommunikation)

Sendeleistung (ERP)	Mittel

3G Mobilfunknetze (UMTS) - Antennenstandorte (Bundesamt für Kommunikation)

Sendeleistung (ERP)	Mittel

4G Mobilfunknetze (LTE) - Antennenstandorte (Bundesamt für Kommunikation)

Sendeleistung (ERP)	Mittel

Sender beim Stadion/Schiessstand

© 2018 Google
© 2018 Google
Google Earth
Bildaufnahmedatum: 8/2014
Höhe 542 m
sichthöhe 535 m


Cottendart
80W radio
© 2017 Google
46°58'19.68" N 6°51'01.27" O Höhe