Verkehrsunfall in Sarnen fordert Todesopfer

Am frühen Montagabend kam es in Sarnen zu einem tödlichen Verkehrsunfall zwischen einem Personenwagen und einem Fahrrad. Der Fahrradfahrer kollidierte dabei seitlich frontal mit der hinteren Fahrzeugseite des im Abbiegevorgang befindlichen Personenwagens. Dabei zog er sich schwere Kopfverletzungen zu, denen er am frühen Dienstagmorgen erlag.

Am Montag, 24.07.2017 um zirka 18.50 Uhr, befuhr ein Personenwagen die **Rütistrasse** in Sarnen Richtung Wilen. Nach der Aabrücke beabsichtigte der 87-jährige Lenker nach links in das Spitalmattenquartier abzubiegen. Zeitgleich befuhr ein 33-jähriger Fahrradlenker diese Strasse in Gegenrichtung. Während des Abbiegevorgangs des Personenwagens kollidierte dieser seitlich frontal mit der hinteren Beifahrertüre des PWs. Er wurde in der Folge durch den Aufprall über das Auto geschleudert und zog sich dabei schwere Kopfverletzungen zu.

Während der Lenker des Personenwagens unverletzt blieb, wurde der Fahrradfahrer durch die Rega ins Kantonsspital Luzern geflogen. Er erlag am frühen Morgen seinen Verletzungen.

Nebst der Rega standen der Rettungsdienst des Kantonspitals Obwalden und die Kantonspolizei im Einsatz.

Die Staatsanwaltschaft Obwalden hat eine Untersuchung zum Unfallhergang eingeleitet.

http://www.ow.ch/de/aktuelles/aktuellesinformationen/amtsmitteilungen/?action=showinfo&info_id=35537

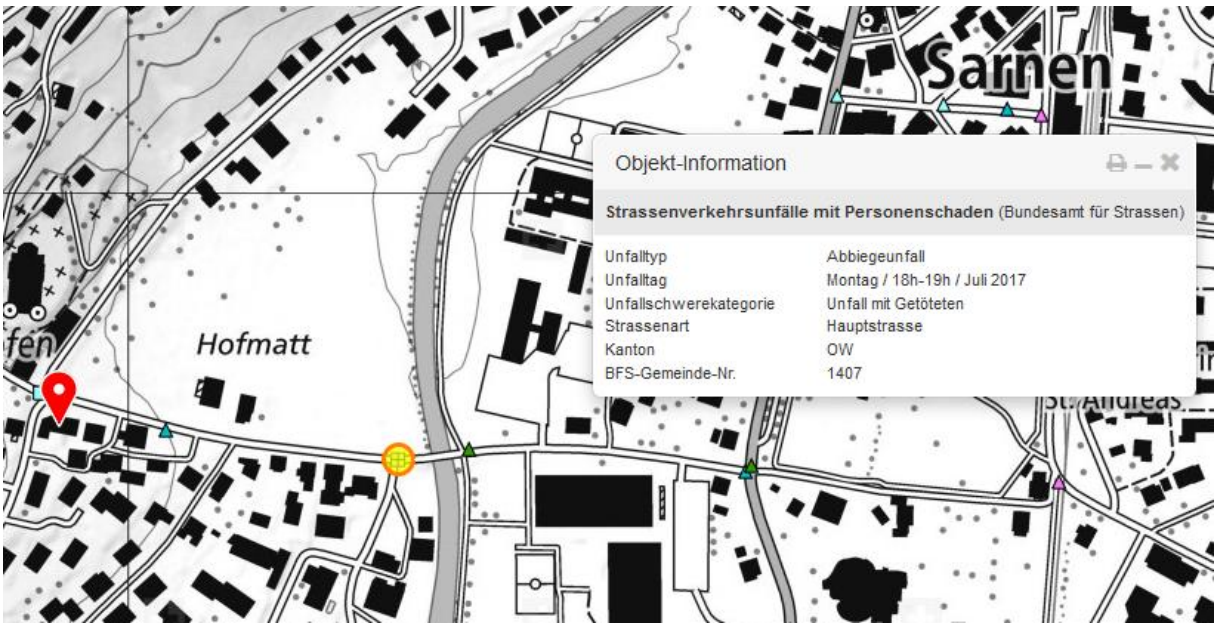

Spitalmattenweg 1 6060 Sarnen

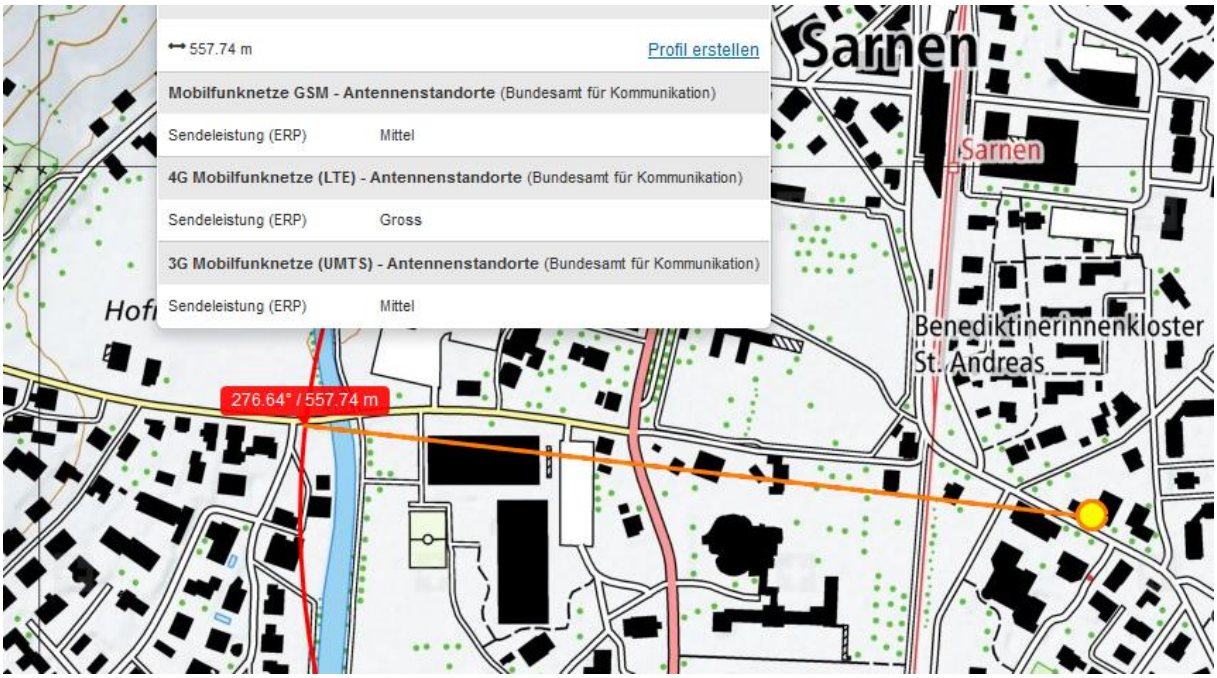
557.74 m
Profil erstellen
Mobilfunknetze GSM - Antennenstandorte (Bundesamt für Kommunikation)
Sendeleistung (ERP) Mittel
4G Mobilfunknetze (LTE) - Antennenstandorte (Bundesamt für Kommunikation)
Sendeleistung (ERP) Gross
3G Mobilfunknetze (UMTS) - Antennenstandorte (Bundesamt für Kommunikation)
Sendeleistung (ERP) Mittel
Sarnen
Sarnen
Benediktinerinnenkloster
St. Andreas
276.64° / 557.74 m

swissALTI3D/DHM25
476
474
472
470
0
50
100
150
200
250
300
350
400
450
500
550
Entfernung [m]

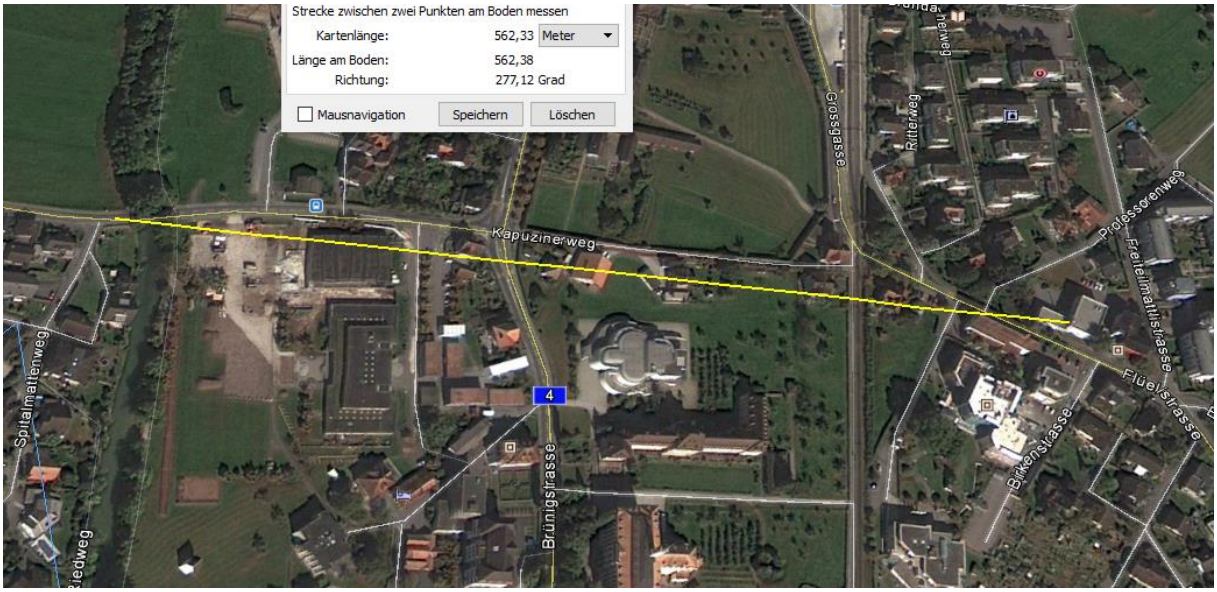
Strecke zwischen zwei Punkten am Boden messen
Kartenlänge: 562,33 Meter
Länge am Boden: 562,38
Richtung: 277,12 Grad
Mausnavigation
Speichern
Löschen
Kapuzinerweg
Grossgasse
Ritterweg
Professorenweg
Freiheimattstrasse
Flüelistrasse
Birkenstrasse
Brünigstrasse
Spitalmattenweg
4

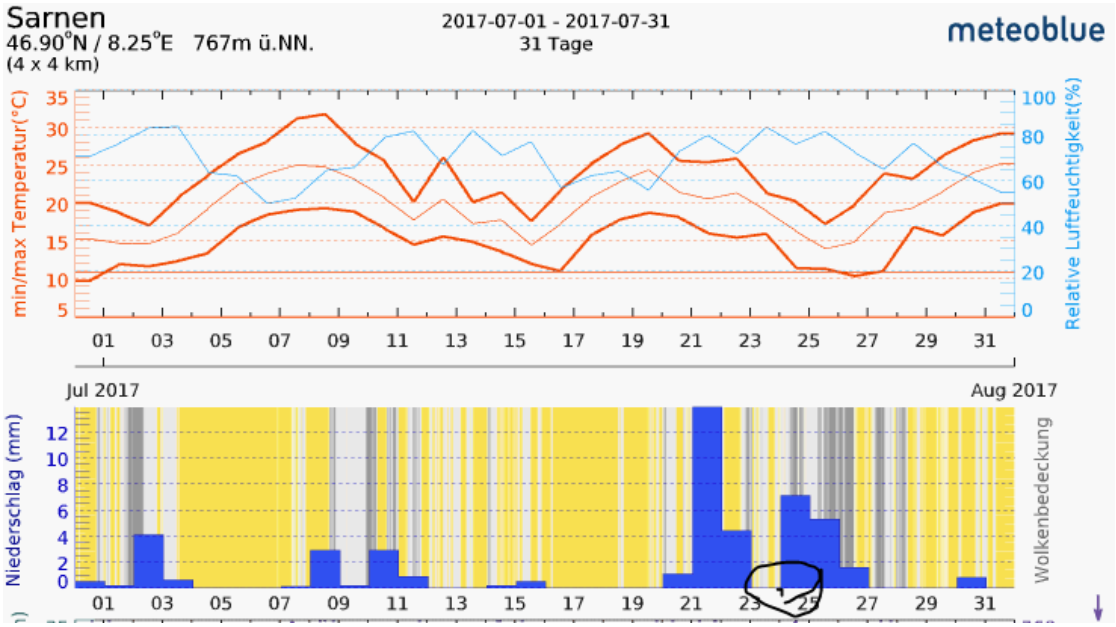
Sarnen
46.90°N / 8.25°E 767m ü.NN.
(4 x 4 km)
2017-07-01 - 2017-07-31
31 Tage
meteoblue
min/max Temperatur(°C)
Relative Luftfeuchtigkeit(%)
Jul 2017
Aug 2017
Niederschlag (mm)
Wolkenbedeckung

© 2018 Google
Bildaufnahmedatum: 9/2013 46°53'33.58" N 8°14'30.72" O Höhe

Sehr geehrte Damen und Herren

ich bearbeite Unfälle von Fahrern über 70 auf mögliche Umwelteinflüsse.
Beim Unfall vom 24.7. an der Rütistrasse wäre ich dankbar für eine Aussage zur Karosserieform des Fahrzeugs (Schrägheck oder Kombi.

Mit bestem Dank für Ihre Unterstützung.

http://www.ow.ch/de/aktuelles/aktuellesinformationen/amtsmitteilungen/?action=showinfo&info_id=35537

Freundliche Grüsse

15.3.18



Sehr geehrter Herr Stettler

Wir haben Ihre Anfrage bekommen. Beim Unfallauto handelte es sich um einen Peugeot 308.

(Symbolbild wikipedia)

Für weitere Auskünfte zum Fall bitten wir Sie mit der Staatsanwaltschaft Obwalden in Kontakt zu treten.

Mit freundlichen Grüssen

Adj Uof M. Kathriner
Stv. Leiter Verkehrs- und Sicherheitspolizei
FV Schwerverkehr