Fussgängerin tödlich verletzt 20.6.17

Ein 79-jähriger Schweizer fuhr mit seinem Auto kurz vor 19.45 Uhr auf der Wilerstrasse in Richtung Zentrum. Gemäss den bisherigen Erkenntnissen der Kantonspolizei Thurgau kam es beim Bahnhof Münchwilen zur Kollision mit einer Frau, welche die Strasse auf dem Fussgängersteifen überqueren wollte. Beim Zusammenstoss erlitt die 70-jährige Italienerin so schwere Verletzungen, dass sie noch auf der Unfallstelle verstarb.

Der Kriminaltechnische Dienst der Kantonspolizei Thurgau sicherte die Spuren und untersucht den Unfallhergang. Während der Unfallaufnahme musste die Strasse im Bereich der Unfallstelle während mehreren Stunden gesperrt werden. Die Stützpunktfeuerwehr Münchwilen erstellte eine Verkehrsumleitung.

https://kapo.tg.ch/news/news-detailseite.html/2149/news/27565

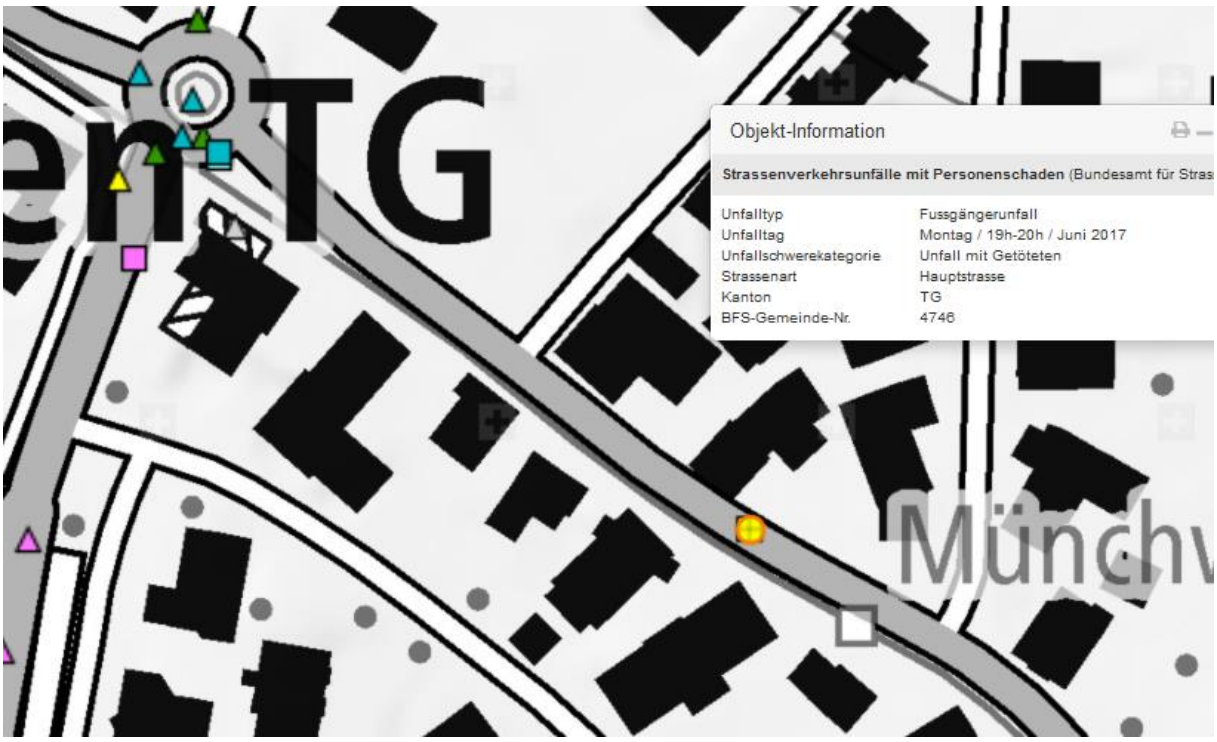

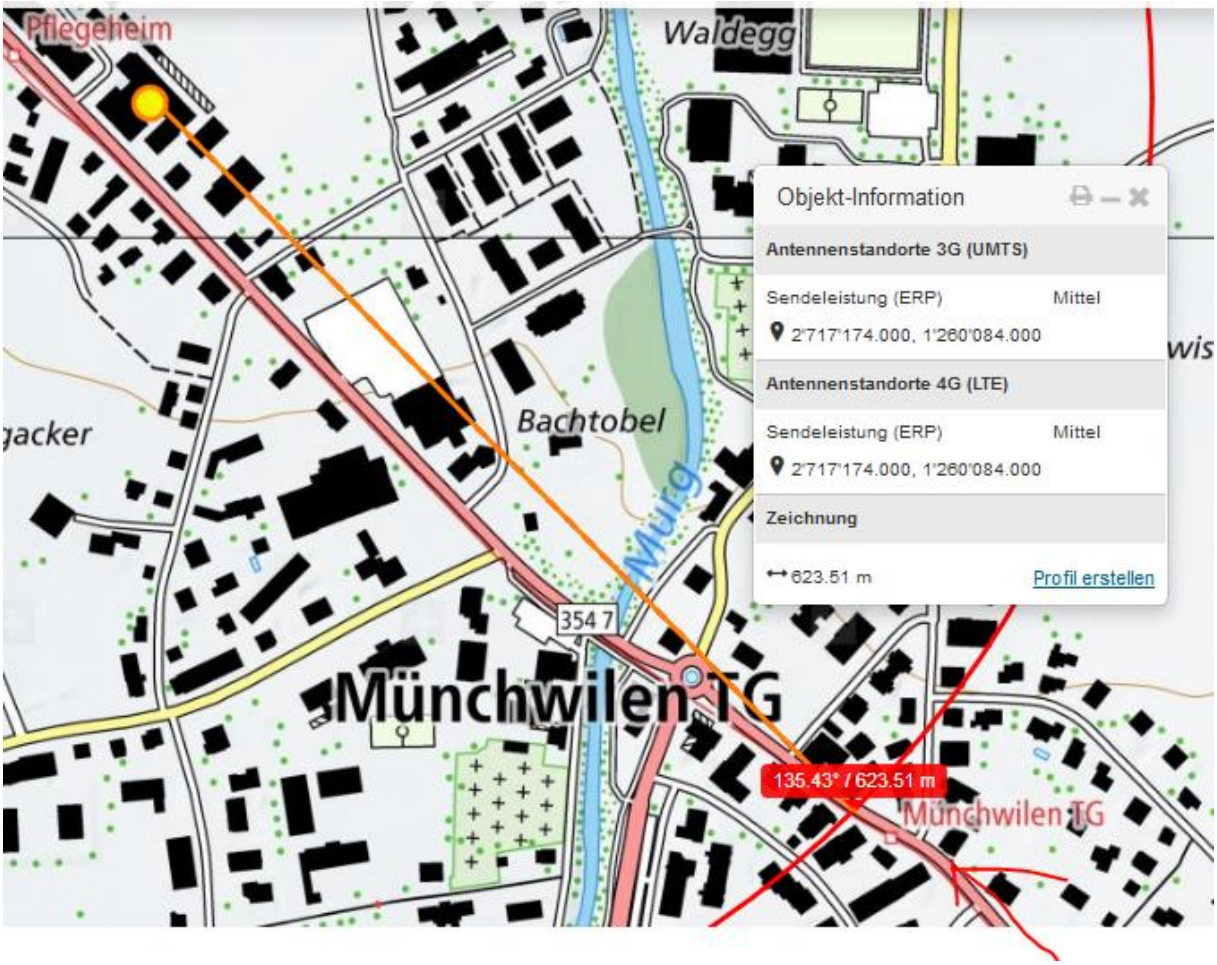
Pflegeheim
Waldegg
Objekt-Information
Antennenstandorte 3G (UMTS)
Sendeleistung (ERP) Mittel
2'717'174.000, 1'260'084.000
Antennenstandorte 4G (LTE)
Sendeleistung (ERP) Mittel
2'717'174.000, 1'260'084.000
Zeichnung
623.51 m
Profil erstellen
Bachtobel
Murg
354 7
Münchwilen TG
135.43° / 623.51 m
Münchwilen TG

537.43 m
Profil erstel
3G Mobilfunknetze (UMTS) - Antennenstandorte (Bundesamt für Kommunikation)
Sendeleistung (ERP) Mittel
4G Mobilfunknetze (LTE) - Antennenstandorte (Bundesamt für Kommunikation
Sendeleistung (ERP) Mittel
508
Münchwilen Pflegeheim
Riet
Münchwilen TG
512
134.40° / 537.43 m
Münchwilen TG
513
515
514
522
Bad



Einmündend von der Sirnacherstrasse 20m später overflow, d.h. über 200uW/m2



Hier der Fussgängerstreifen mit der Kollision.

Strahlung wird noch intensivier bis nach dem Kreisel in Fahrrichtung Nord.

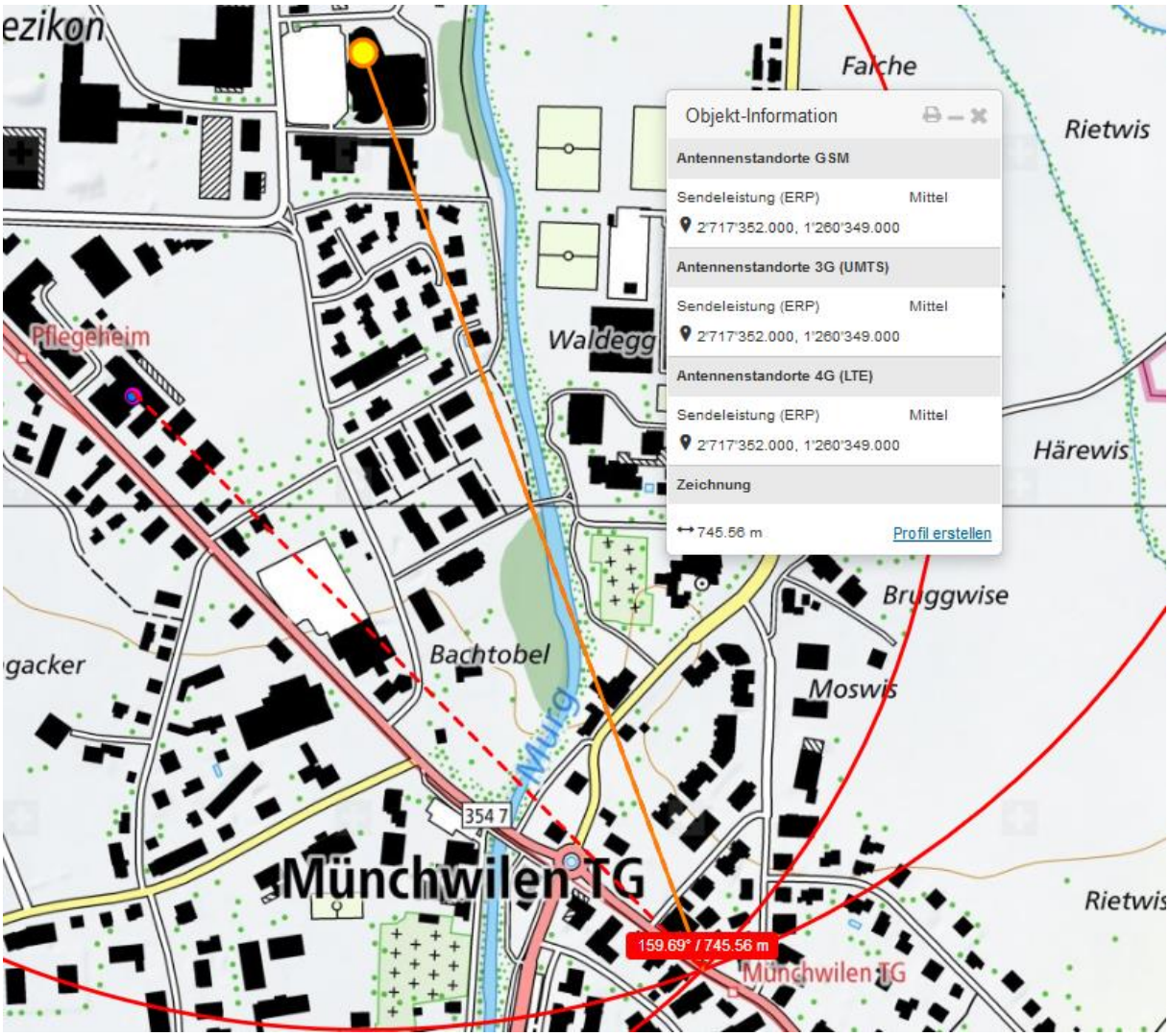

Der Anteil dieses Senders konnte aufgrund des hohen Verkehrsaufkommens nicht auseinanderdividiert werden.

Der Sender steht auf dem Bösner – Gebäude, (Fall: 272_Münchwilen_25.07.2016; Herzinfarkt Murgtalstrasse) und hat hat SR Südost.

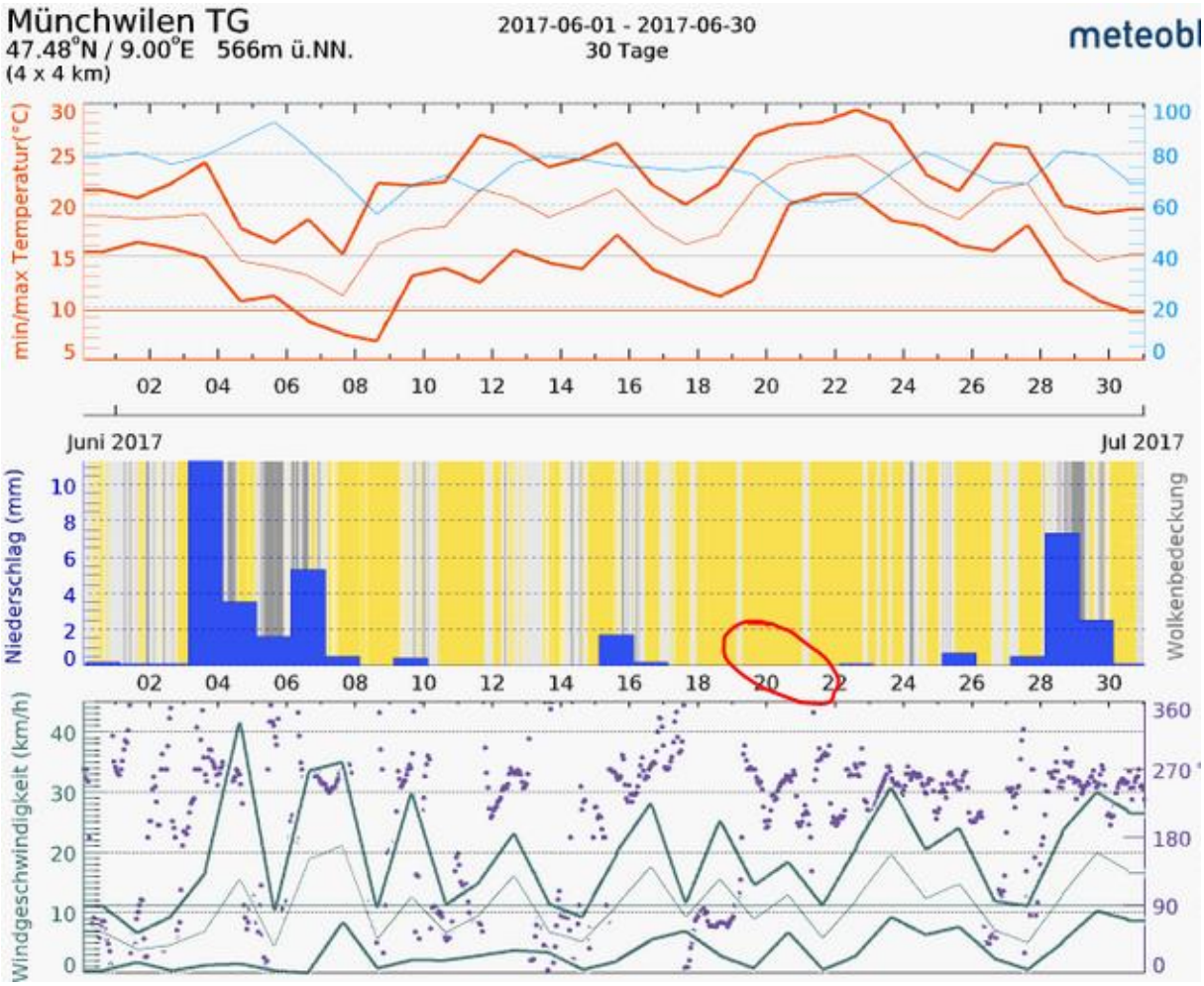
Münchwilen TG
47.48°N / 9.00°E 566m ü.NN.
(4 x 4 km)
2017-06-01 - 2017-06-30
30 Tage
meteobl
min/max Temperatur(°C)
Juni 2017
Jul 2017
Niederschlag (mm)
Wolkenbedeckung
Windgeschwindigkeit (km/h)