(Stadtpolizei / Sicherheits- und Verkehrspolizei)

# Verkehrsunfall mit Sachschaden - Zeugenaufruf

Am Samstag 30.07.2016, 15:20 Uhr, ereignete sich an der Frauenfelderstrasse, Höhe Verzweigung mit der Seenerstrasse, ein Verkehrsunfall zwischen einem Stadtbus und einer bis dato unbekannten Lenkerin eines gelben Renault Kangoo. Laut Auskunftspersonen lenkte eine ältere weibliche Person den gelben Renault **vom Areal der AVIA Tankstelle** auf die Frauenfelderstrasse. Bei diesem Fahrmanöver streifte sie mit ihrem Personenwagen einen korrekt auf der Frauenfelderstrasse s**tadtauswärts** fahrenden Stadtbus. Die unbekannte Fahrzeuglenkerin **setzte ihre Fahrt, ohne sich um den Schaden zu kümmern, auf der Frauenfeldstrasse for**t und fuhr Richtung Seenerstrasse davon.

Dorfstrasse
Street View beenden
Zürcher Kantonalbank
© 2013 Google
Google earth
47°30'28.43" N 8°45'32.83" O Höhe 466 m Sichthöhe 462 m

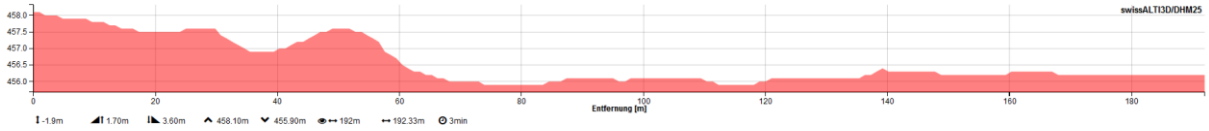
swissALTI3D/DHM25
458.0
457.5
457.0
456.5
456.0
0
20
40
60
80
100
120
140
160
180
Entfernung [m]
-1.9m
1.70m
3.60m
458.10m
455.90m
192m
192.33m
3min

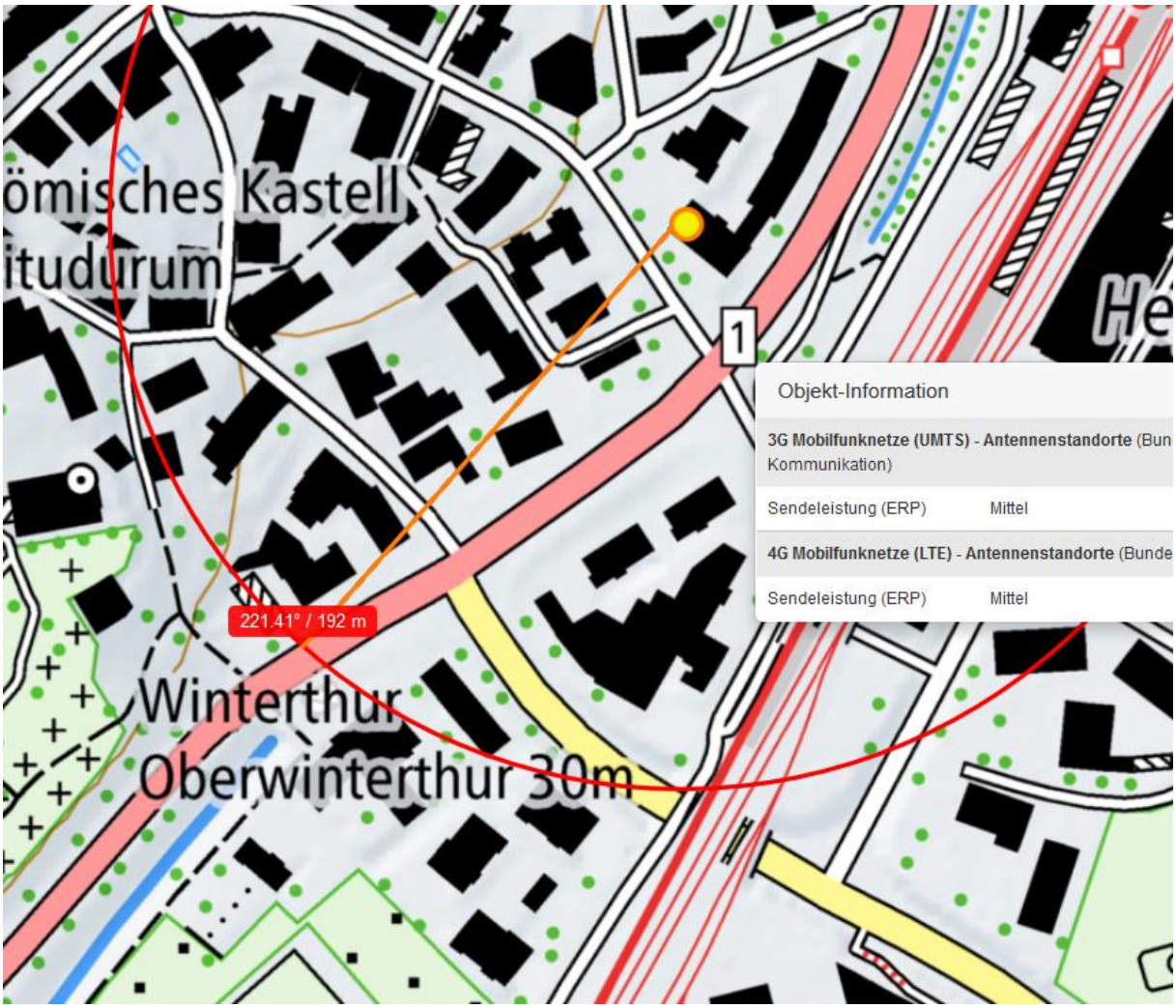
ömisches Kastell
itudurum
1
221.41° / 192 m
Winterthur
Oberwinterthur 30m
Objekt-Information
3G Mobilfunknetze (UMTS) - Antennenstandorte (Bun
Kommunikation)
Sendeleistung (ERP) Mittel
4G Mobilfunknetze (LTE) - Antennenstandorte (Bunde
Sendeleistung (ERP) Mittel

27
© 2018 Google
Problem melden
Bildaufnahmedatum: 7/2014 47°30'26.41" N 8°45'33.89" O Höhe

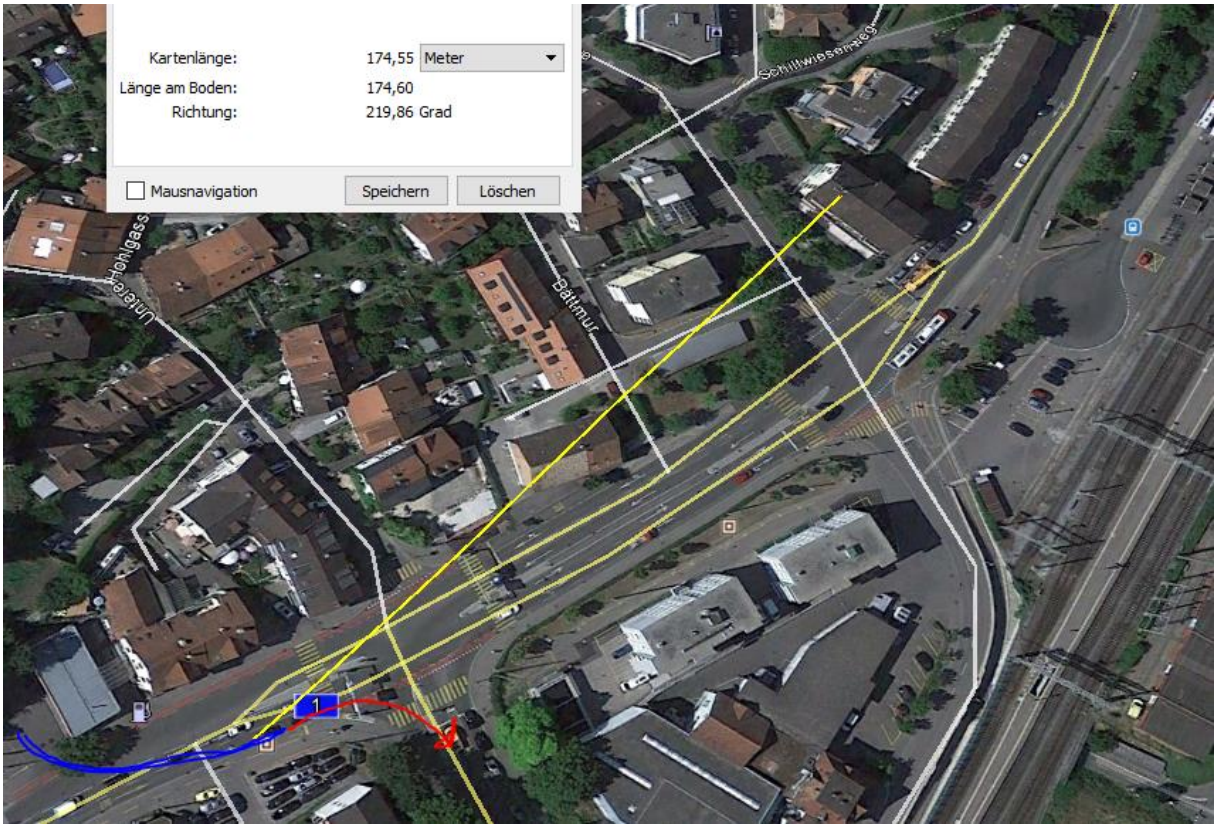
Kartenlänge: 174,55 Meter
Länge am Boden: 174,60
Richtung: 219,86 Grad
Mausnavigation
Speichern
Löschen
Schillwiesenweg
Untere Hohlgass
Bättlmur
1




Die Stelle ist frontal exponiert, das nicht ausgebaute Dachgeschoss dämpft nur wenig.