Alkoholisiert Selbstunfall verursacht / Fussgänger angefahren

5. Juni 2014

Alkoholisiert Selbstunfall verursacht
Am Donnerstagmorgen fuhr kurz vor 3 Uhr ein Automobilist auf der Rosenbergstrasse in Richtung Kreuzbleiche. Gemäss Aussagen des Lenkers musste er auf Höhe der Liegenschaft 48 einem Fussgänger ausweichen, wodurch er die Kontrolle über das Auto verlor. Er prallte in einen parkierten Personenwagen und anschliessend in eine Hausfassade. Verletzt wurde niemand. Der Atemlufttest beim Lenker zeigte einen Wert von 2 Promille. Dem 37-Jährigen wurde der Führerausweis auf der Stelle abgenommen. Er wird angezeigt.

https://www.stadt.sg.ch/news/13/2014/06/alkoholisiert-selbstunfall-verursacht---fussgaenger-angefahren.html

Die näheren Angaben zu dieser Anfahrstrecke sind breit dargestellt in Fall 142_St.Gallen_17.01.2015

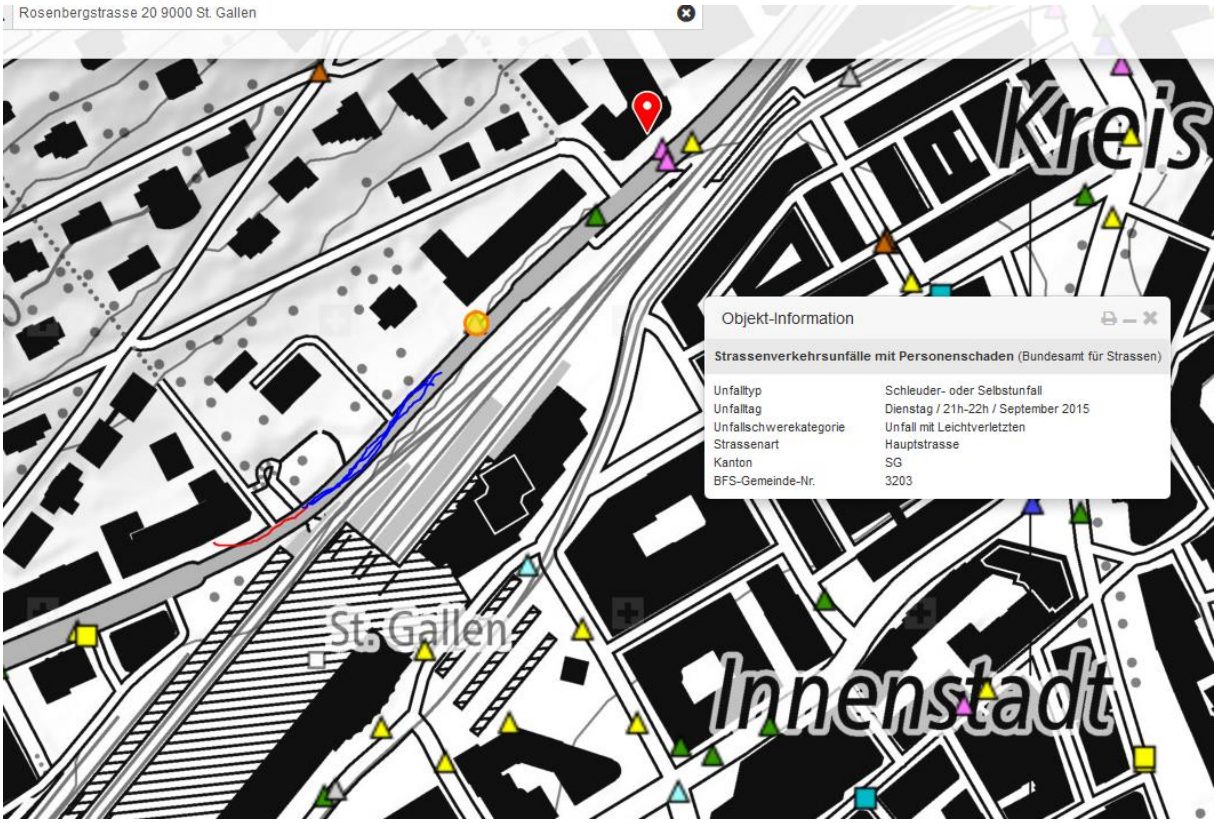
Rosenbergstrasse 20 9000 St. Gallen
Kreis
St. Gallen
Innenstadt
Objekt-Information
Strassenverkehrsunfälle mit Personenschaden (Bundesamt für Strassen)
Unfalltyp Schleuder- oder Selbstunfall
Unfalltag Dienstag / 21h-22h / September 2015
Unfallschwerekategorie Unfall mit Leichtverletzten
Strassenart Hauptstrasse
Kanton SG
BFS-Gemeinde-Nr. 3203

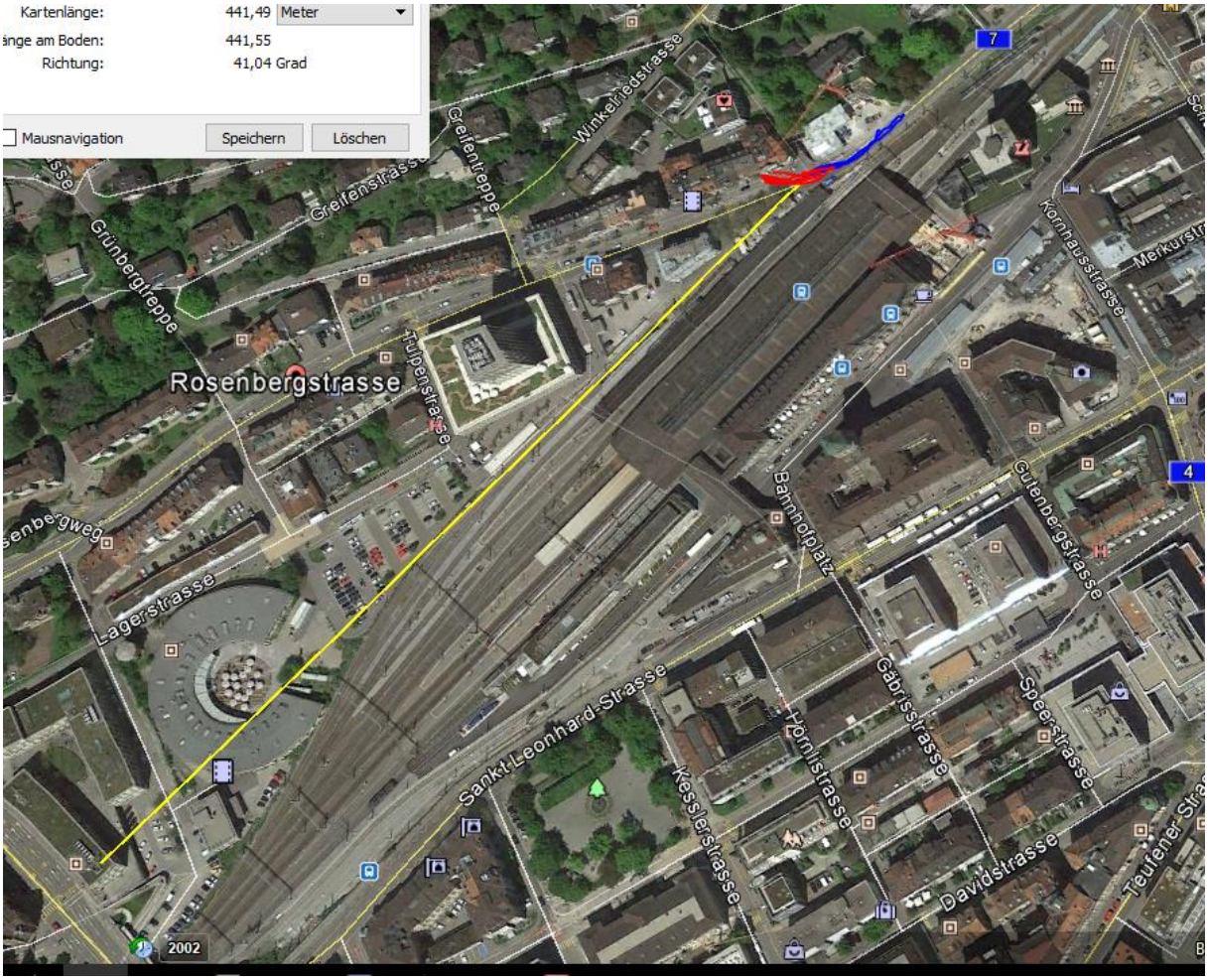
Kartenlänge: 441,49 Meter
ange am Boden: 441,55
Richtung: 41,04 Grad
Mausnavigation
Speichern
Löschen
Rosenbergstrasse
Grünbergtreppe
Greifenstrasse
Greifentreppe
Winkelriedstrasse
Tulpenstrasse
Lagerstrasse
Sankt-Leonhard-Strasse
Kesslerstrasse
Hornlistrasse
Gabrisstrasse
Bahnhofplatz
Gutenbergstrasse
Speerstrasse
Davidstrasse
Kornhausstrasse
Merkurstr
Teufener Stra
2002

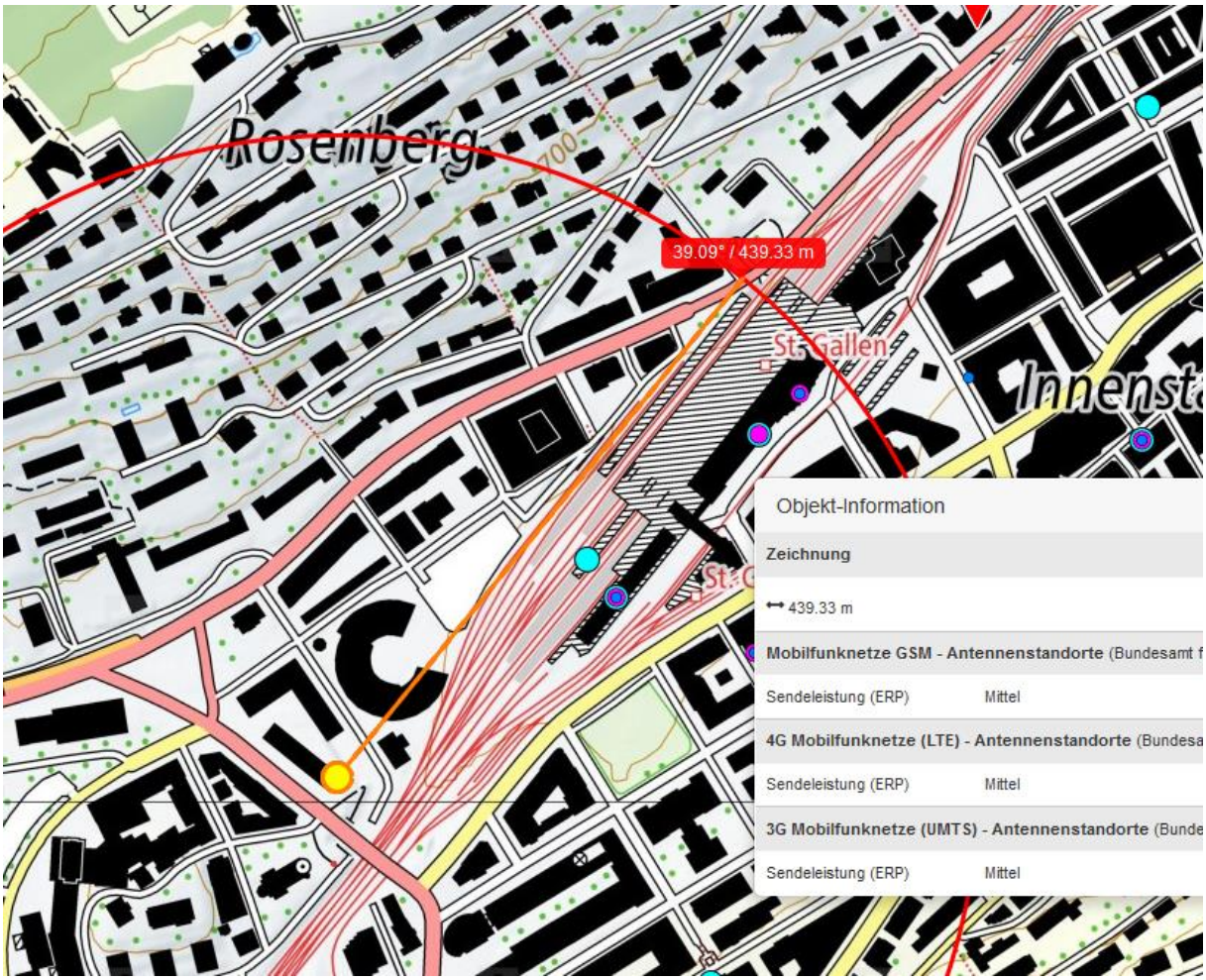
Rosenberg
39.09° / 439.33 m
St. Gallen
Innenst
Objekt-Information
Zeichnung
439.33 m
Mobilfunknetze GSM - Antennenstandorte (Bundesamt f
Sendeleistung (ERP) Mittel
4G Mobilfunknetze (LTE) - Antennenstandorte (Bundesa
Sendeleistung (ERP) Mittel
3G Mobilfunknetze (UMTS) - Antennenstandorte (Bunde
Sendeleistung (ERP) Mittel

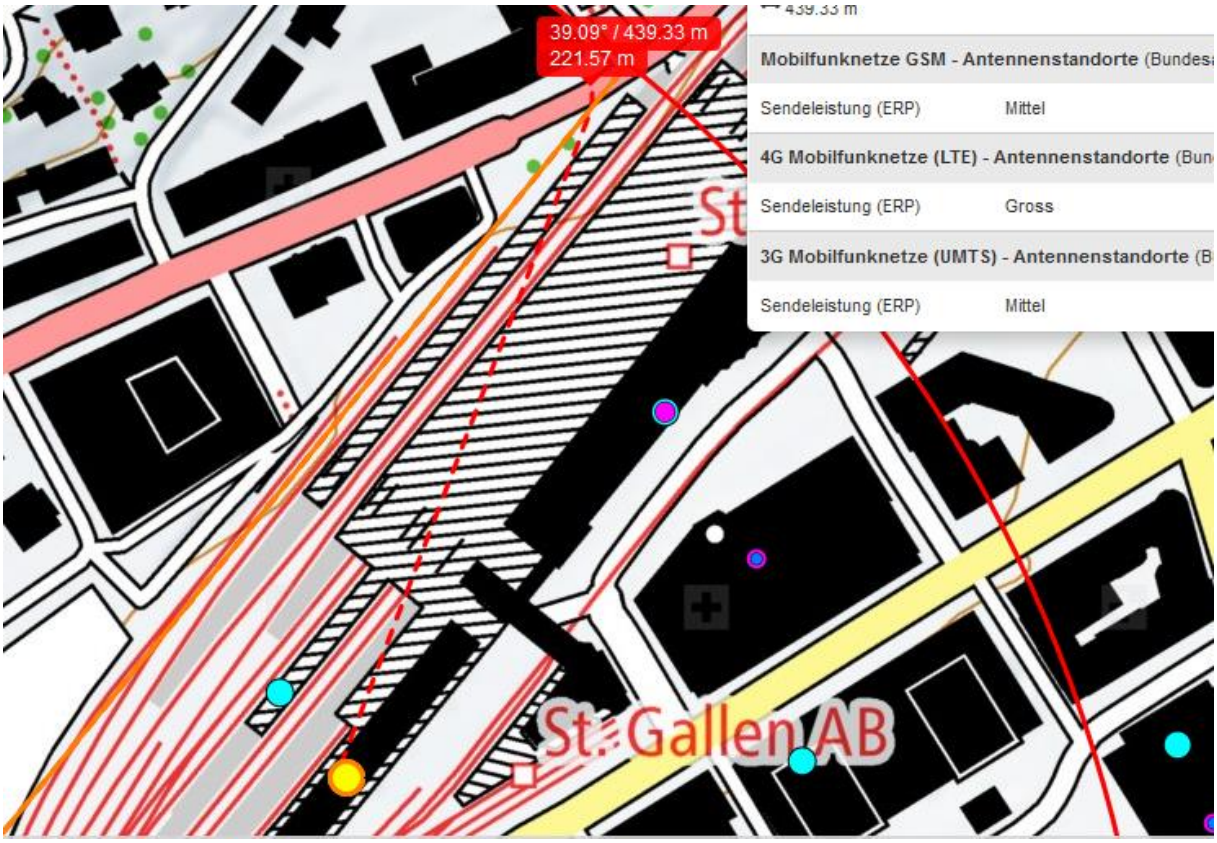
39.09° / 439.33 m
221.57 m
439.33 m
Mobilfunknetze GSM - Antennenstandorte (Bundes
Sendeleistung (ERP) Mittel
4G Mobilfunknetze (LTE) - Antennenstandorte (Bun
Sendeleistung (ERP) Gross
3G Mobilfunknetze (UMTS) - Antennenstandorte (B
Sendeleistung (ERP) Mittel
St. Gallen AB

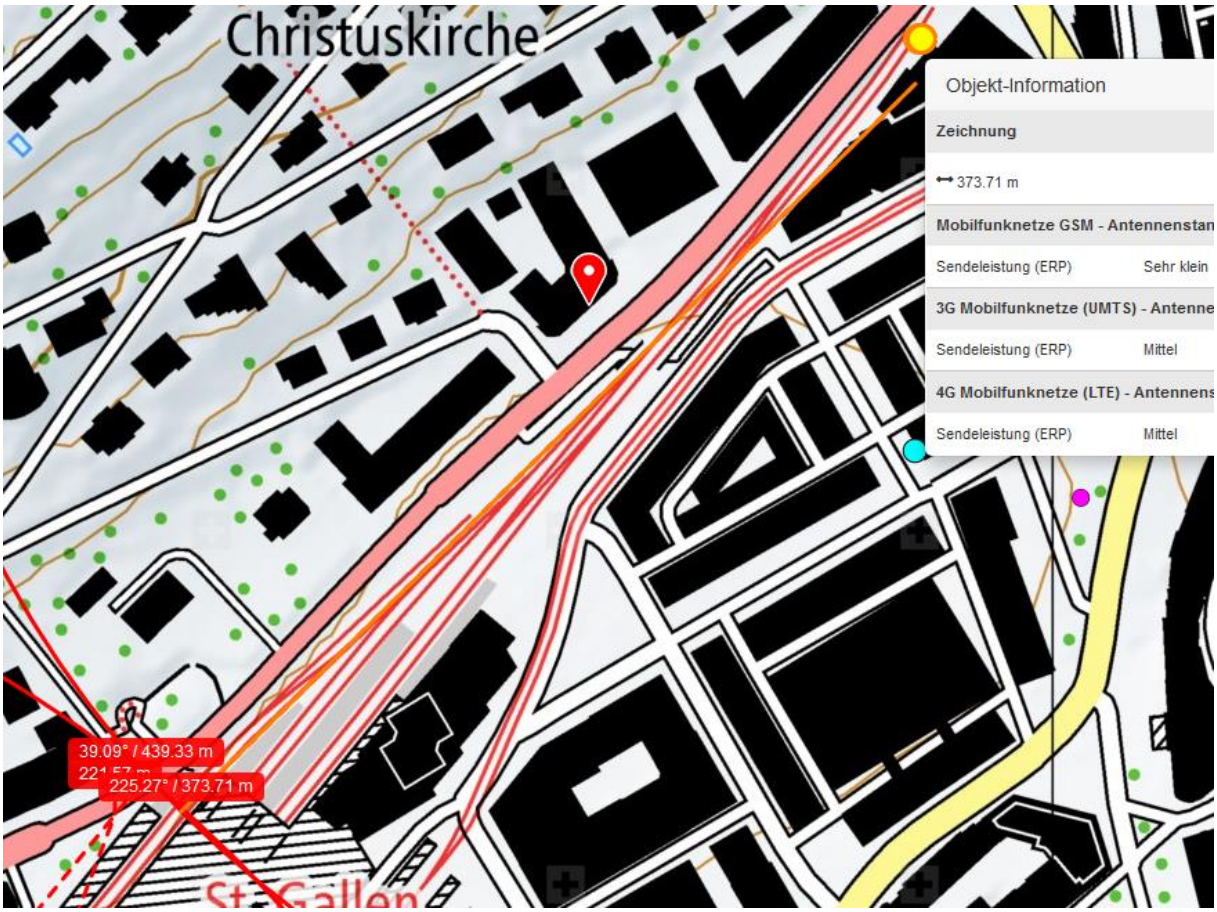
Christuskirche
Objekt-Information
Zeichnung
373.71 m
Mobilfunknetze GSM - Antennenstan
Sendeleistung (ERP) Sehr klein
3G Mobilfunknetze (UMTS) - Antenne
Sendeleistung (ERP) Mittel
4G Mobilfunknetze (LTE) - Antennens
Sendeleistung (ERP) Mittel
39.09° / 439.33 m
225.27° / 373.71 m