Oberwangen bei Bern (Gemeinde Köniz): Mann bei Selbstunfall eingeklemmt

Am Sonntagabend ist in Oberwangen bei Bern ein Mann bei einem Selbstunfall verletzt und im Auto eingeklemmt worden. Er musste durch die Feuerwehr befreit und ins Spital gebracht werden. Der Unfall wird untersucht.

Die Meldung zu einem Unfall in Oberwangen bei Bern (Gemeinde Köniz) ging bei der Regionalen Einsatzzentrale der Kantonspolizei Bern am Sonntag, 18. März 2018, um 2000 Uhr, ein. Gemäss aktuellen Erkenntnissen fuhr ein Auto auf der Stahlengasse in Richtung Neueneggstrasse, als es **in einer Linkskurve auf Höhe der Kiesgrube** rechts von der Fahrbahn abkam und auf eine Böschung auffuhr. Das Fahrzeug geriet daraufhin zurück auf die Fahrbahn, fuhr auf eine Leitplanke am linken Strassenrand auf und kam schliesslich in Seitenlage zum Stillstand.

Der **66**-jährige Lenker wurde beim Unfall verletzt und im Fahrzeug eingeklemmt. Er musste durch Angehörige der Berufsfeuerwehr Bern aus dem Auto befreit werden, bevor er mit einer Ambulanz ins Spital gebracht wurde.

Im Einsatz standen neben der Kantonspolizei Bern, einem Ambulanzteam und der Berufsfeuerwehr Bern auch Angehörige der Feuerwehr Köniz für die Verkehrsregelung und -umleitung. Die Stahlengasse musste für die Dauer der Unfallarbeiten während rund eineinhalb Stunden gesperrt werden.



Smart, Glasdach

Gitterzaun im Hintergrund, Gebäude: letzte Linkskurve eher nicht, Gebäude fehlt.


© 2018 Google
© 2018 Google
© 2009 GeoBasis-DE/BKG
Bildaufnahmedatum: 11/2014 46°54'52.69" N 7°21'24.91" O

© 2018 Google
US Dept of State Geographer
© 2009 GeoBasis-DE/BKG
Google Earth
Bildaufnahmedatum: 11/2014 46°54'57.10" N 7°21'20.69" O Höhe 620 m sichthöhe 616 m

© 2018 Google
Google Ear
Bildaufnahmedatum: 11/2014 46°54'56.59" N 7°21'13.03" O Höhe 661 m sichthöhe 623

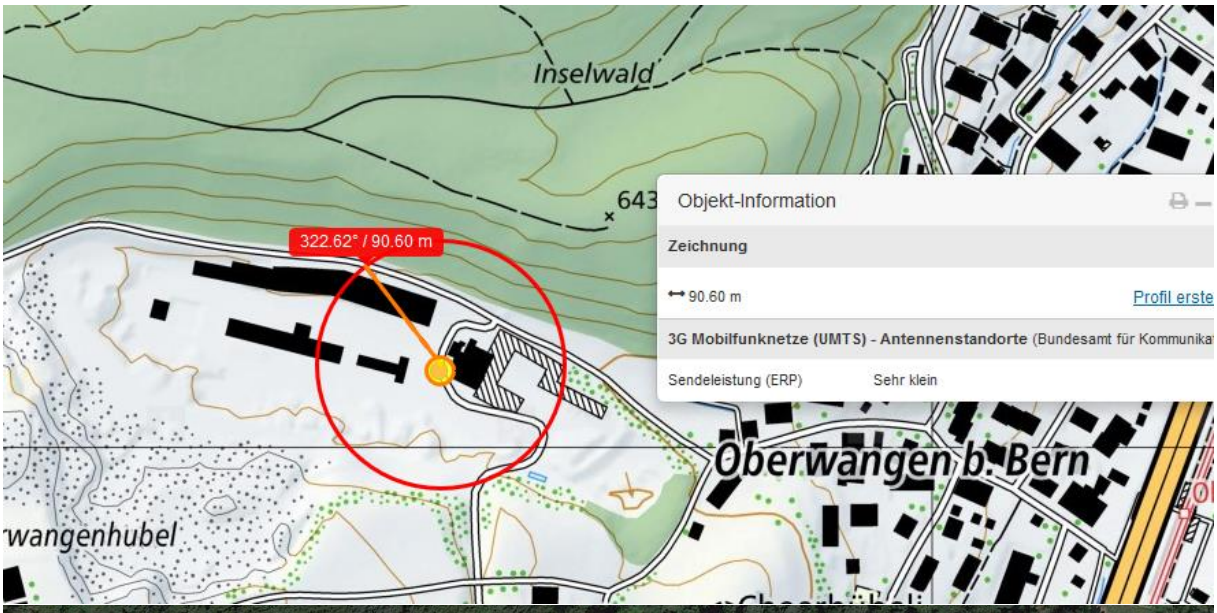
Inselwald
643
322.62° / 90.60 m
Objekt-Information
Zeichnung
90.60 m
Profil erste
3G Mobilfunknetze (UMTS) - Antennenstandorte (Bundesamt für Kommunika
Sendeleistung (ERP)
Sehr klein
Oberwangen b. Bern
wangenhubel

Stahlengasse
Lineal
Linie
Pfad
Strecke zwischen zwei Punkten am Boden messen
Kartenlänge:
84,65
Meter
Länge am Boden:
84,90
Richtung:
322,43 Grad
Mausnavigation
Speichern
Löschen

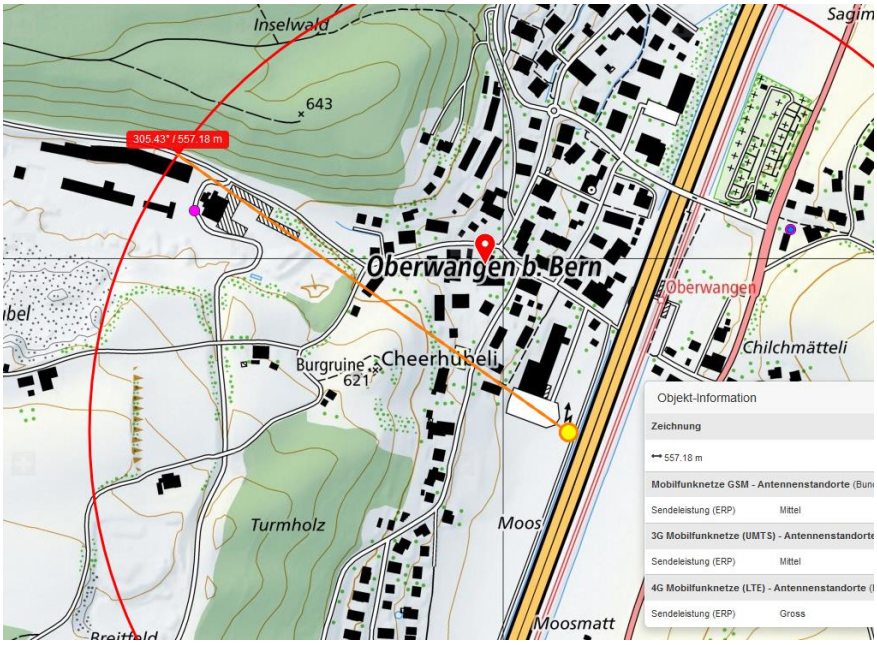
Inselwald
643
305.43° / 557.18 m
Oberwangen b. Bern
Oberwangen
Chilchmätteli
Burgruine
621
Cheerhubeli
Turmholz
Moos
Moosmatt
Objekt-Information
Zeichnung
557.18 m
Mobilfunknetze GSM - Antennenstandorte
Sendeleistung (ERP)
Mittel
3G Mobilfunknetze (UMTS) - Antennenstandorte
Sendeleistung (ERP)
Mittel
4G Mobilfunknetze (LTE) - Antennenstandorte
Sendeleistung (ERP)
Gross

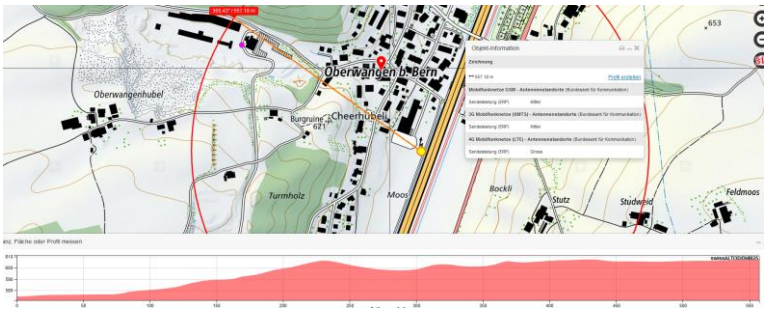

nur Autobahnsender

Chilemätteli nur Autobahnrichtungen