Kölliken/A1: Hoher Sachschaden nach Unfall

Beim Befahren der Autobahneinfahrt Aarau-West verlor ein 51-jähiger Schweizer die Herrschaft über sein Auto und löste eine Kollision aus. Beim Unfall wurden keine Personen verletzt. Der Sachschaden ist beträchtlich.

Ein 51-jähriger Berner fuhr am Freitag, 15. Mai 2015, 10.00 Uhr mit seiner Dodge Viper in Kölliken, Autobahnanschluss Aarau-West, Fahrbahn Bern, auf die Autobahn. Beim Beschleunigen verlor er die Herrschaft über sein Auto und kollidierte mit einem auf dem Überholstreifen in Richtung Bern fahrenden Citroën. Danach drehte sich das Unfallauto und prallte gegen die Mittelleitplanke.

Beim Unfall wurde niemand verletzt. Der Sachschaden wird auf insgesamt zirka 75'000 Franken geschätzt.

Der Unfallfahrer wird entsprechend an die zuständige Staatsanwaltschaft zur Anzeige gebracht.

https://www.ag.ch/de/weiteres/aktuelles/medienportal/medienmitteilung_kapo/medienmitteilungen_kapo/medienmitteilungen_kapo_details_42291.jsp

Regennasse Fahrbahn, beschleunigt mehr als Adhäsion erlaubt:

Wikipedia: Der Motor wurde von Chrysler mit Hilfe der damaligen Tochterfirma Lamborghini überarbeitet, der Motorblock und die Zylinderköpfe aus Aluminium gefertigt und die Leistung gesteigert. Der Motor verteilt seinen vergleichsweise großen Hubraum von acht Litern auf zehn Zylinder, was 1992 für Pkw eine Besonderheit war. Der fertige Motor leistete 300 kW (408 PS), erreichte ein maximales Drehmoment von 664 Nm und war, dank der langen Getriebeübersetzung, vergleichsweise sparsam: etwa 11,2 l/100 km nach US-Verbrauchsrichtlinie; der tatsächliche Verbrauch kann jedoch je nach Fahrweise zwischen 15 und 47 Litern betragen.

Je nach Herkunftsrichtung Querung von 1-3 HS-Leitungen Ebene 2 vorher: 200….500m

bei 200m ein abbiegender Winkel einer tieferliegenden Leitung.


© 2018 Google
© 2018 Google
© 2009 GeoBasis-DE/BKG
Bildaufnahmedatum: 10/2014 47°20'08.24" N 8°02'16.77" O Höhe 449 m

© 2018 Google


Street View beenden
US Dept of State Geographer
© 2018 Google
© 2009 GeoBasis-DE/BKG
Google Earth

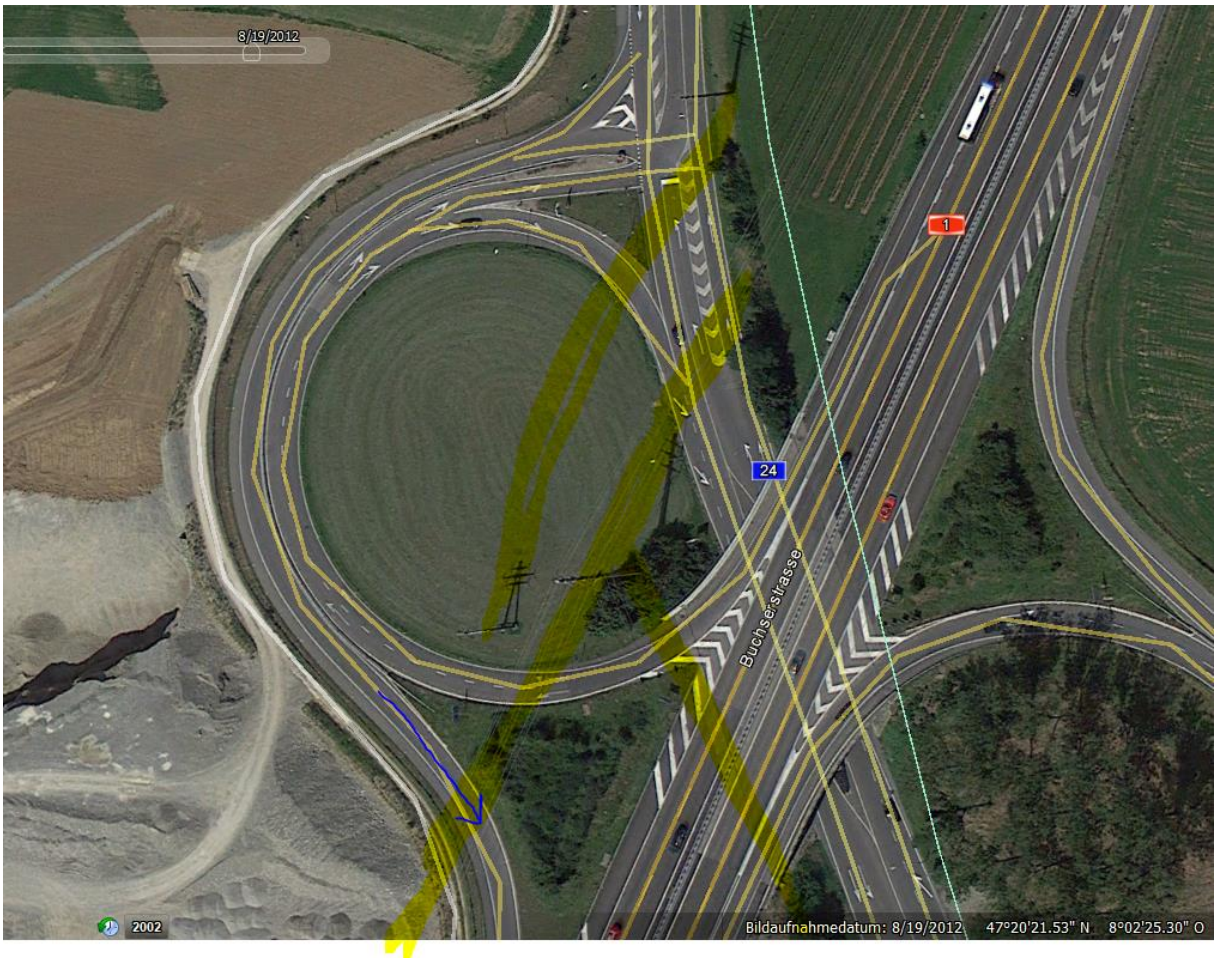
8/19/2012
1
24
Buchserstrasse
2002
Bildaufnahmedatum: 8/19/2012 47°20'21.53" N 8°02'25.30" O

© 2018 Google
Google Ear

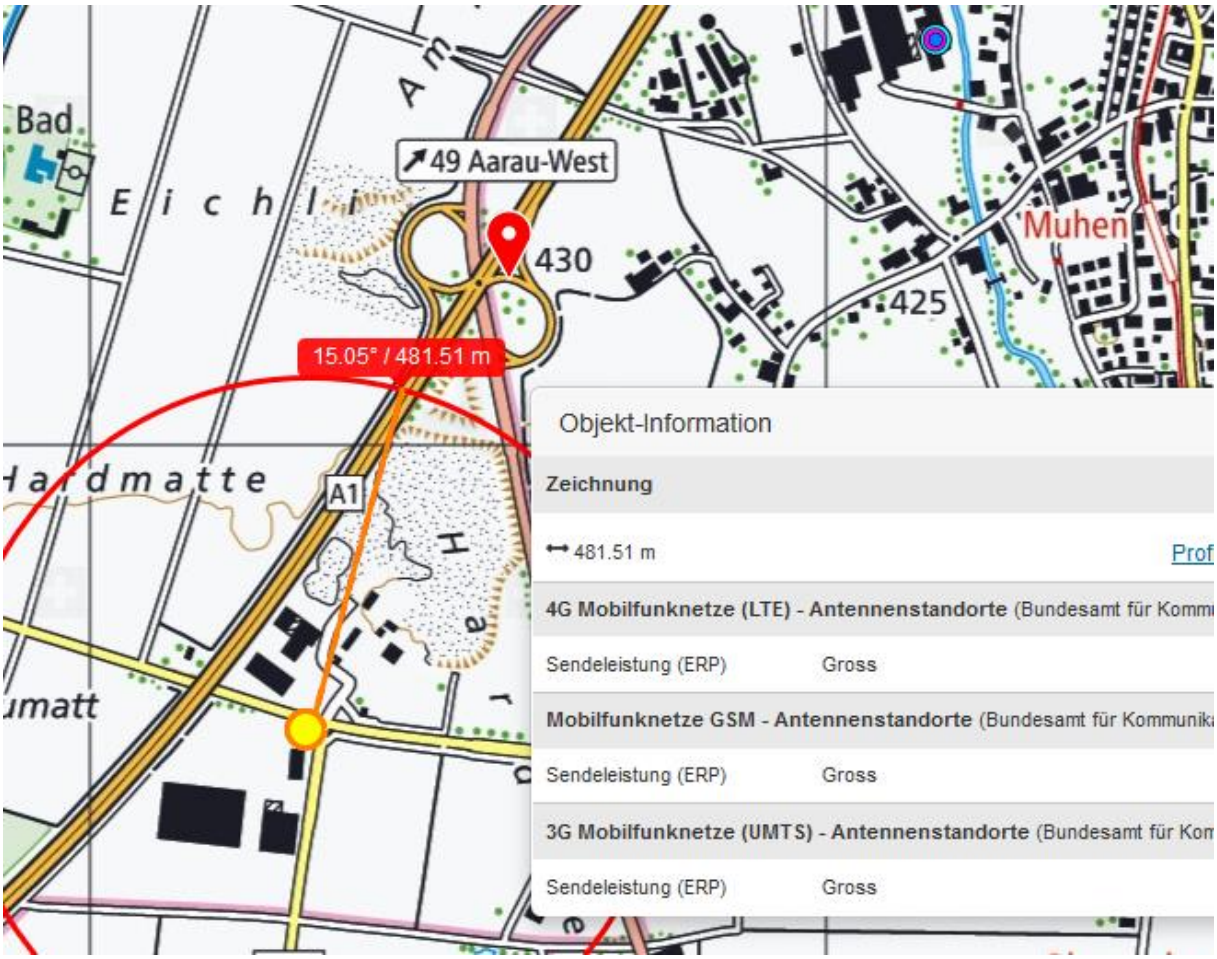
Bad
Eichli
49 Aarau-West
430
425
Muhen
15.05° / 481.51 m
Hardmatte
A1
umatt
Objekt-Information
Zeichnung
481.51 m
Prof
4G Mobilfunknetze (LTE) - Antennenstandorte (Bundesamt für Komm
Sendeleistung (ERP) Gross
Mobilfunknetze GSM - Antennenstandorte (Bundesamt für Kommunik
Sendeleistung (ERP) Gross
3G Mobilfunknetze (UMTS) - Antennenstandorte (Bundesamt für Kom
Sendeleistung (ERP) Gross

Wetter gemäss Polizeibild: Regen und nasse Fahrbahn.