Vier Verletzte nach heftiger Auffahrkollision

Auf Freitagnachmittag (9.3.18) ist es auf der Autobahn A5 bei Luterbach zu einem schweren Unfall gekommen. Drei Personen erlitten mittelschwere Verletzungen.

1|3
Bei der Kollision wurden vier Personen verletzt.
Bild: Kantonspolizei Solothurn

Bei einer heftigen Auffahrkollision dreier Autos sind auf der Autobahn A5 bei Luterbach SO vier Personen verletzt worden. Der Autobahnabschnitt musste wegen des Unfalls am Freitagnachmittag vorübergehend gesperrt werden.

Drei Personen erlitten mittelschwere Verletzungen, wie die Solothurner Kantonspolizei am Samstag mitteilte. Ambulanzen transportierten alle vier Verletzten ins Spital. Die Autos wurden abgeschleppt. Der Sachschaden beträgt mehrere 10'000 Franken.

Zur Auffahrkollision war es kurz nach 16 Uhr gekommen. Zunächst kollidierte ein in **Richtung Zürich fahrendes Auto** mit dem Heck eines vorausfahrenden Autos. Ein drittes Fahrzeug wurde in der Folge ebenfalls beschädigt.

Erhebliche Verkehrsbehinderungen

Für die Unfall- und Bergungsarbeiten wurde die Autobahn A5 in Richtung Zürich für rund eine Stunde gesperrt. Dies führte zu grossem Rückstau und erheblichen Verkehrsbehinderungen in der angrenzenden Region.

Nachdem der Verkehr kurz nach 17 Uhr einspurig an der Unfallstelle vorbeigeführt werden konnte, war die Autobahn in Richtung Zürich nach 19 Uhr wieder komplett offen und die Verkehrslage normalisierte sich.

Guten Tag Herr Stettler

Die Unfälle auf der A5 ereigneten sich mehr oder weniger am gleichen Ort auf der A5 Richtung Osten, kurz vor der Verzweigung Bern (rechts)-Zürich(links). Es handelt sich um Auffahrkollisionen bei hohem Verkehrsaufkommen, Altersangabe bezieht sich auf den Lenker des hintersten Fahrzeug

9.3. Koordinate 610912 228676, 28 Jahre

Freundliche Grüsse Andreas Mock Leiter Kommunikation und Medien

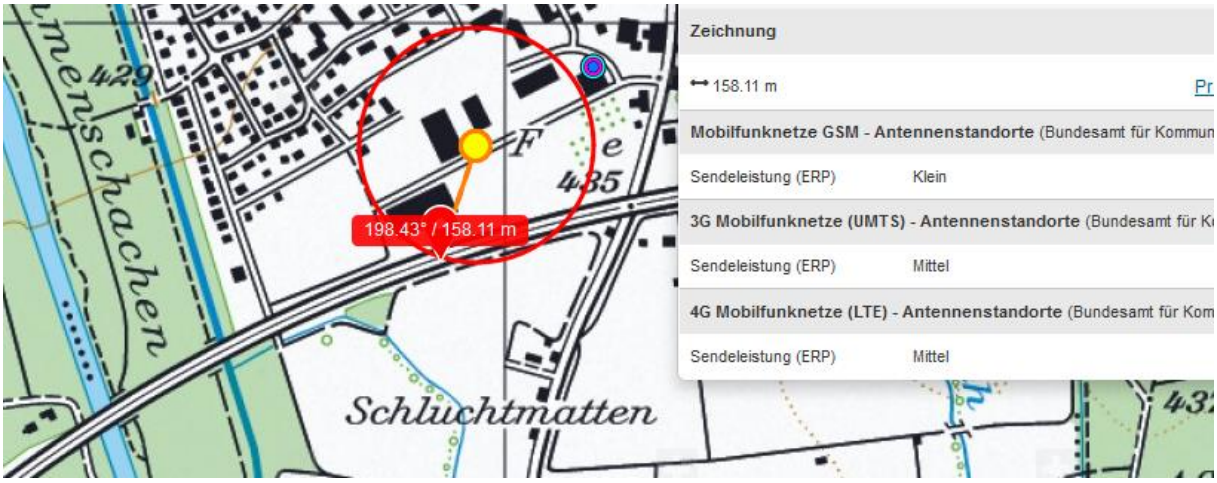

Sender 1 zuerst frontal, an Unfallstelle bereits seitlich links nach Säule A

Sender 2 immer frontal

Mehrfach-Querung Ebene 3, SBB-Linie Ebene 5 an gleicher Stelle 1000 m vorher.

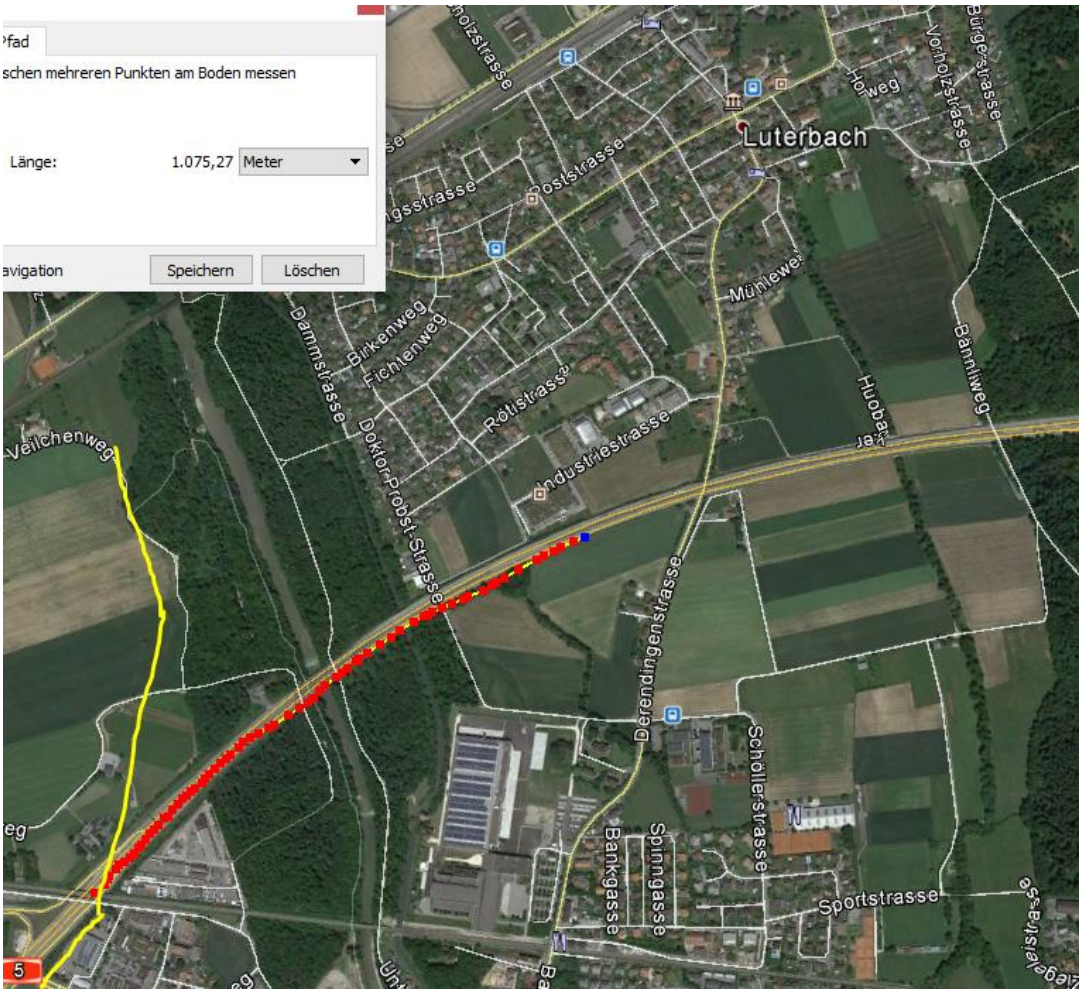

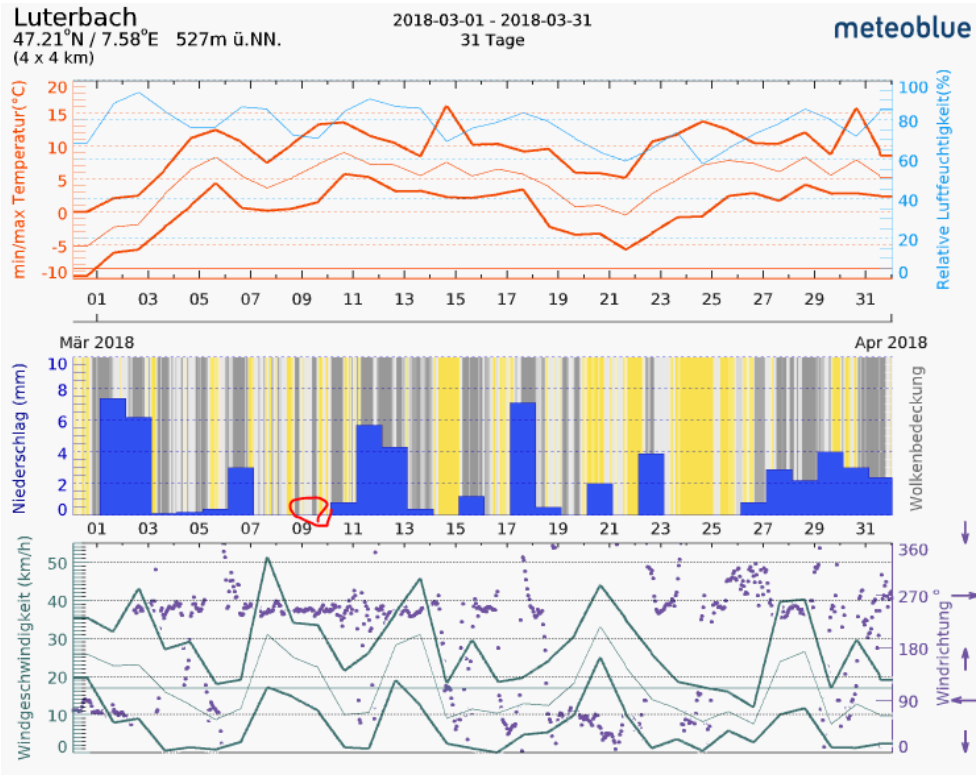
Luterbach
47.21°N / 7.58°E 527m ü.NN.
(4 x 4 km)
2018-03-01 - 2018-03-31
31 Tage
meteoblue
min/max Temperatur(°C)
Relative Luftfeuchtigkeit(%)
Mär 2018
Apr 2018
Niederschlag (mm)
Wolkenbedeckung
Windgeschwindigkeit (km/h)
Windrichtung °